





宇和島地区活性化計画区域図

凡 例	
	支援交付金事業区域
	活性化計画区域
	活性化計画区域外

 事業計画周辺区域

法花津地区
 基盤整備(農業用排水施設)
 (618)
 用水路工 L=598m(A=10.9ha)
 基盤整備(農業用道路)
 (1,794)
 軌道工 L=652m

水荷浦地区
 農地等補完保全整備(小規模農林地等保全整備)
 (580)
 軌道工 L=576m、農地復旧 A=0.8ha
 自然環境等活用交流施設(自然環境保全・活用施設)
 案内看板 N=1箇所

