

資料編

宇和島市地域防災計画（資料編）

目次

1	気象関係	- 1 -
1	愛媛県の子な気象災害	- 1 -
2	愛媛県の地震記録	- 18 -
3	松山地方気象台が発表する特別警報・警報・注意報の種類及び発表基準	- 22 -
4	特別警報・気象等警報・注意報の伝達系統	- 31 -
5	震度階級表	- 32 -
6	大津波警報、津波警報、津波注意報、津波情報、地震情報等の種類と内容	- 35 -
7	大津波警報・津波警報・津波注意報及び地震・津波に関する情報の伝達系統図	- 41 -
8	障害時における津波警報、津波注意報の伝達様式	- 42 -
9	情報等の流れ図	- 43 -
10	警戒レベルと住民等のとるべき行動について	- 44 -
2	通信関係	- 45 -
1	消防防災用多重無線電話系統図	- 45 -
2	水防用多重無線電話系統図	- 45 -
3	愛媛県防災通信システム（地上系・衛星系）回線構成図	- 46 -
4	アマチュア無線局用レピーター局設置場所	- 47 -
5	海上保安部通信系統図	- 48 -
3	防災上注意すべき区域等	- 49 -
1	急傾斜地崩壊危険箇所	- 49 -
2	急傾斜地危険箇所	- 74 -
3	がけ崩れ危険箇所	- 88 -
4	地すべり防止区域指定箇所	- 97 -
5	土石流危険溪流箇所	- 97 -
6	土石流危険溪流に準ずる溪流	- 102 -
7	土砂災害警戒区域	- 110 -
8	洪水浸水想定区域	- 210 -
9	津波災害警戒区域	- 219 -
10	重要水防箇所	- 227 -
11	崩壊土砂流出危険地区	- 228 -
12	山腹崩壊危険地区	- 234 -
13	ため池危険箇所	- 243 -
14	消防力整備を要する密集地帯	- 247 -
15	高齢者等事前避難対象地域	- 247 -
4	消防水防関係	- 248 -
1	水防資器材保有状況	- 248 -
2	消防団組織図	- 250 -
3	階級別消防団員数	- 250 -

4	消防団別消防自動車等現有数.....	- 251 -
5	消防水利数.....	- 251 -
5	医療・救護・保健関係.....	- 252 -
1	医療施設一覧.....	- 252 -
2	医療救護所一覧.....	- 252 -
3	高齢者福祉施設一覧.....	- 253 -
4	災害時保健衛生活動への協力保健師等名簿.....	- 258 -
6	避難施設関係.....	- 263 -
1	避難施設一覧.....	- 263 -
2	津波避難.....	- 271 -
3	都市公園現況表.....	- 285 -
4	避難路.....	- 286 -
7	防災拠点.....	- 305 -
1	地域防災拠点施設.....	- 305 -
2	愛媛県広域防災拠点施設.....	- 305 -
8	食料等備蓄、調達関係.....	- 306 -
1	家畜飼料の取扱業者一覧表.....	- 306 -
2	備蓄物資一覧表.....	- 307 -
9	交通・輸送関係.....	- 308 -
1	緊急輸送道路.....	- 308 -
2	緊急通行車両の標章並びに通行証.....	- 313 -
3	緊急運航連絡系統図.....	- 315 -
4	道路位置図.....	- 316 -
5	鉄道・港湾位置図.....	- 316 -
6	飛行場外臨時離着陸場一覧表.....	- 317 -
10	危険物施設・処理施設関係.....	- 318 -
1	毒物劇物貯蔵施設等の災害時における緊急通報系統図.....	- 318 -
2	毒物劇物の災害時における事故処理要領.....	- 318 -
3	最終処分場.....	- 319 -
4	廃棄物再生利用施設.....	- 319 -
5	し尿処理施設.....	- 319 -
6	ごみ焼却施設.....	- 319 -
7	水害廃棄物運搬車両標章.....	- 320 -
11	自主防災組織活動関係.....	- 321 -
1	宇和島市自主防災組織結成支援事業補助金交付要綱.....	- 321 -

2	宇和島市自主防災組織等防災活動補助金交付要綱	- 335 -
3	宇和島市自主防災組織活性化支援事業補助金交付要綱.....	- 348 -
4	宇和島市木造住宅耐震改修等事業補助金交付要綱	- 364 -
5	宇和島市津波緊急避難路等整備事業補助金交付要綱.....	- 388 -
6	宇和島市防災共用型放送設備整備事業補助金交付要綱.....	- 400 -
7	宇和島市消火栓ホース格納箱等設置費補助金交付要綱.....	- 412 -
12	条例・制度関係	- 424 -
1	宇和島市災害対策本部条例.....	- 424 -
2	愛媛県災害対策本部条例.....	- 425 -
3	宇和海地区大量排出油等防除協議会会則.....	- 426 -
4	自衛隊派遣要請計画	- 428 -
5	災害救助法の適用について	- 432 -
6	災害救助法による救助の程度、方法及び期間について.....	- 434 -
7	災害援護資金貸付制度の概要	- 438 -
8	災害復旧貸付制度の概要.....	- 439 -
9	中小企業振興資金（災害関連対策資金）の概要	- 440 -
10	災害復旧貸付（高度化事業）の概要.....	- 441 -
11	日本政策金融公庫災害資金等の概要.....	- 442 -
12	天災資金の概要.....	- 444 -
13	被災者生活再建支援法の概要.....	- 446 -
14	災害救助基金の概要.....	- 448 -
15	原子力災害に係る個別避難計画の作成等に当たっての留意点について	- 449 -
16	通学区域一覧	- 450 -
13	応援協定関係	- 452 -
1	災害時応援協定一覧	- 452 -
2	愛媛県消防広域相互応援協定書.....	- 456 -
3	愛媛県消防団広域相互応援協定書.....	- 460 -
4	愛媛県消防防災ヘリコプターの支援に関する協定	- 467 -
5	災害時における愛媛県市町相互応援に関する協定書.....	- 470 -
14	報告関係	- 472 -
1	報告様式1	- 472 -
2	報告様式2	- 473 -
15	地区防災計画	- 478 -
1	地区防災計画の一覧	- 478 -

1 気象関係

1 愛媛県の主な気象災害

年 月 日	原 因 (被害地域)	被害概要と気象資料
大正1年 (1912) 9月21～23日	台風 (県下全域)	期間降水量 別子500.4mm、宇和島347.7mm、新居浜330.3mm、西条330.0mm 最大風速 松山NW19.6m/s 死者21人、傷者4人、家屋全半壊10戸、家屋流失28戸、家屋浸水3,909戸、田畑流失10町歩、堤防、道路、橋梁26か所、船舶7隻
大正3年 (1914) 9月13～14日	台風 (県下全域)	期間降水量 御荘175.5mm、別子172.1mm、八幡浜161.2mm、宇和島160.7mm 最大風速 松山NW16.7m/s 死者行方不明17人、傷者22人、牛馬死47頭、家屋全半壊232戸、家屋流失97戸、家屋浸水7,798戸、田畑流22失104町歩、堤防、道路、橋梁7,979か所、船舶14隻
大正4年 (1915) 9月6～8日	台風 (県下全域)	期間降水量 別子山357.0mm、小田町285.0mm、宇和島263.3mm、久万228.5mm 最大風速 松山E17.2m/s 家屋全半壊64戸、家屋流失4戸、家屋浸水2,256戸、堤防、道路、橋梁57か所、船舶3隻
大正7年 (1918) 7月10～12日	台風 (県下全域)	期間降水量 東平591.2mm、新居浜355.0mm、宇和島341.3mm、久万334.9mm 最大風速 松山S28.3m/s 死者7人、傷者20人、家屋全半壊305戸、家屋流失17戸、家屋浸水5,204戸
昭和18年 7月21～24日	台風 (県下全域)	期間降水量 宇和島942.8mm、野村905.0mm、中津901.2mm、城辺869.7mm 行方不明134人、傷者127人、家屋全半壊2,585戸、家屋流失911戸、床上浸水27,020戸、道路、橋梁、堤防、3,473か所、田畑流失5,896町歩、田畑浸水18,290町歩、船舶88隻、木材流失9,339石、米流失1,392俵
昭和25年 (1950) 9月11～14日	キジア台風 (県下全域)	期間降水量 下灘636.0mm、中津547.0mm、小田町533.0mm、千定山509.4mm 最大風速 松山SSE14.2m/s、宇和島SSE18.0m/s 死者行方不明6人、傷者13人、家屋全半壊294戸、家屋浸水27,121戸、橋梁、道路、堤防1,132か所、田畑流埋204町歩、田畑冠水8,156町歩、山崩542か所、船舶112隻
昭和26年 (1951) 10月12～14日	ルース台風 (県下全域)	期間降水量 千定山427.7mm、波止浜323.0mm、西条258.2mm、中津251.0mm 最大風速 松山S20.1m/s、宇和島SSE26.4m/s 死者行方不明44人、傷者415人、家屋全半壊6,280戸、家屋流失202戸、家屋浸水14,433戸、橋梁、道路、堤防、山崩2,739か所、田畑流埋503町歩、田畑冠水7,831町歩、船舶3,768隻
昭和29年 (1954) 9月12～14日	台風第12号 (県下全域)	期間降水量 中津520.0mm、小田町450.4mm、下鍵山430.0mm、石鎚山413.0mm 最大風速 松山ESE20.5m/s、宇和島E21.1m/s 死者行方不明3人、傷者24人、家屋全半壊810戸、家屋浸水35,470戸、橋梁、道路、堤防、山崩957か所、木材流失2,701石、船舶37隻
昭和29年 9月25～26日	洞爺丸台風 (県下全域)	期間降水量 三島291.0mm、新立165.4mm、石鎚山125.1mm、中津125.0mm 最大風速 松山S24.7m/s、宇和島SSE27.7m/s 死者行方不明16人、傷者7人、家屋全半壊1,917戸、家屋流失86戸、家屋浸水26,047戸、橋梁、道路、堤防、山崩597か所、田畑流埋89町歩、田畑冠水1,518町歩、船舶878隻
昭和30年 (1955) 9月28～30日	台風第22号 (県下全域)	期間降水量 大森山426.0mm、大保木345.0mm、下鍵山300.1mm、中津293.0mm 最大風速 松山S14.9m/s、宇和島SSE19.0m/s 傷者5人、家屋全半壊流失117戸、家屋浸水9,809戸、橋梁、道路、堤防山崖崩249か所、田畑流埋93町歩、田畑冠水1,823町歩、船舶118隻

年 月 日	原 因 (被害地域)	被害概要と気象資料
昭和32年 (1957) 9月6～7日	台風第10号 (県下全域)	期間降水量 大森山312.0mm、富郷246.5mm、大保木229.3mm、岩松219.2mm 最大風速 松山SW10.8m/s、宇和島W14.5m/s 家屋被害627戸、田畑流失16町歩、田畑冠水266町歩、道路、橋梁、堤防、山崖崩69か所、船舶7隻
昭和34年 (1959) 8月6～9日	台風第6号 (県下全域)	期間降水量 大保木732.5mm、大森山606.0mm、中津400.4mm、中山341.5mm 最大風速 松山N12.0m/s、宇和島WNW15.5m/s 家屋全半壊15戸、家屋浸水2,141戸、田畑流失126町歩、道路、橋梁、堤防、山崖崩1,373か所、船舶10隻
昭和34年 9月25～26日	伊勢湾台風 (県下全域)	期間降水量 大保木237.0mm、豊岡198.8mm、西条198.3mm、新居浜193.2mm 最大風速 松山N12.4m/s、宇和島WNW14.0m/s 死者2人、傷者7人、家屋全半壊36戸、家屋浸水2,336戸、田畑の被害面積4,554町歩、道路、橋梁、堤防、山崖崩920か所
昭和35年 (1960) 8月28～30日	台風第16号 (県下全域)	期間降水量 美川333mm、下鍵山329mm、大森山262mm、大野ヶ原261mm 最大風速 松山WSW11.8m/s、宇和島WNW16.5m/s 死者1人、家屋被害304戸、田畑冠水29町歩、道路、山崩11か所、船舶3隻
昭和36年 (1961) 9月14～16日	第2室戸台風 (県下全域)	期間降水量 大保木491mm、美川480mm、大森山471mm、来見348mm、松野338mm 最大風速 松山NW16.7m/s、宇和島WNW28.2m/s 死者1人、傷者16人、家屋全半壊32戸、家屋浸水破損1,143戸、道路、橋梁、堤防、山崖崩1,388か所、船舶44隻
昭和38年 4～6月	長雨 (県下全域)	月降水量 松山 4月146.1mm、5月364.7mm、6月253.1mm 宇和島4月124.0mm、5月290.7mm、6月292.5mm 日照時間 松山4月156.4時間、5月91.9時間、6月126.7時間 宇和島4月144.4時間、5月108.1時間、6月141.4時間 農林水産を中心に被害額93億円
昭和38年 8月8～10日	台風第9号 (県下全域)	期間降水量 宇和、野村517mm、卯之町441mm、下鍵山403mm、小田町393mm、 最大風速 松山NE10.4m/s、宇和島E17.2m/s 死者1人、傷者10人、行方不明1人、住家全半壊109戸、家屋浸水4,817戸、家屋一部破損3,209戸、非住家全半壊462戸、田畑流失189ha、田畑冠水3,320ha、道路1,326、橋梁186、堤防600、山崖崩581か所、被害総額37億円
昭和39年 (1964) 9月24～25日	台風第20号 (県下全域)	期間降水量 大森山330mm、美川298mm、富郷292mm、大保木261mm 最大風速 松山W16.0m/s、宇和島W32.7m/s 最大瞬間風速 宇和島W72.3m/s 死者1人、傷者13人、住家全半壊91戸、家屋浸水2,957戸、家屋一部破損5,784戸、非住家全半壊544戸、田畑流失121ha、田畑冠水889ha、道路378、橋梁50、堤防218、山崖崩142か所、被害総額45億6千万円
昭和40年 (1965) 9月9～10日	台風第23号 (県下全域、特に東予)	期間降水量 大保木301mm、富郷291mm、美川265mm、来見259mm、大森山236mm 最大風速 宇和島WNW20.8m/s 最大瞬間風速 宇和島WNW24.0m/s、松山NNW19.4m/s 死者1人、行方不明1人、傷者7人、住家半壊2戸、家屋浸水3,251戸、住家一部破損6戸、非住家全半壊6戸、田畑流失11ha、田畑冠水1,113ha、道路433、橋梁2、堤防423、山崖崩20か所、被害総額10億9千万円
昭和40年 9月14～17日	台風第24号 (県下全域)	期間降水量 富郷584mm、美川489mm、大森山488mm、大保木441mm、新立440mm 最大風速 宇和島WNW11.2m/s(最大瞬間風速 NNE23.0m/s) 傷者18人、住家全半壊23戸、家屋浸水7,932戸、住宅一部破損113戸、非住家全半壊97戸、田畑流失1,316ha、田畑冠水4,429ha、道路442、橋梁14、堤防549、山崖崩319か所、被害総額17億1千万円

年 月 日	原 因 (被害地域)	被害概要と気象資料
昭和41年 (1966) 9月7～9日	台風第19号 (県下全域)	期間降水量 大森山237mm、美川193mm、宇和島178.1mm、近永新町164mm 最大風速 宇和島SSW16.0m/s(最大瞬間風速 S28.3m/s) 死者1人、住家全壊2戸、家屋浸水724戸、住家一部破損3戸、道路77、橋梁1、堤防88か所、被害総額5億7千万円
昭和41年 9月17～18日	台風第21号 (県下全域)	期間降水量 新立218mm、鈍川202mm、菊間259mm、富郷205mm 最大風速 宇和島NE6.7m/s(最大瞬間風速 NE12.3m/s) 家屋浸水529戸、道路250、橋梁1、堤防284か所、被害総額7億1千万円
昭和41年 9月22～25日	台風第24号 (県下全域)	期間降水量 大森山371mm、美川353mm、大保木331mm、富郷284mm、来見275mm、新居浜264mm 最大風速 宇和島WNW11.7m/s(最大瞬間風速 W14.8m/s) 住家半壊5戸、住家全壊7戸、住家一部破損62戸、家屋浸水3,280戸、田畑流失66ha、田畑冠水1,521ha、道路92、橋梁2、堤防206か所、被害総額3億3千万円
昭和43年 8月25～29日	台風第10号 (県下全域)	期間降水量 大森山393mm、長浜304mm、富郷266mm、美川239mm、大洲228mm、 最大風速 宇和島W13.3m/s(最大瞬間風速 SSE22.2m/s) 死者1人、負傷者6人、住家全壊13棟、住家半壊26棟、住家浸水1,385棟、道路201か所、橋梁220か所、被害総額16億円
昭和43年 9月24～25日	台風第16号 (県下全域)	期間降水量 大森山364mm、美川288mm、大保木260mm、来見234mm、井内峠232mm、 最大風速 宇和島SSE9.3m/s(最大瞬間風速 SE19.3m/s) 死者1人、重傷者2人、住家全半壊4棟、一部破損22棟、住家浸水81棟、道路137か所、橋梁9、堤防135か所、被害総額9億2千万円
昭和44年 8～11月	干害 (南予)	宇和島市、吉田町等主として南予地域において干天が続き、飲料水をはじめ農業用水等が不足し、甚大な被害を被った。被害総額40億2千万円(主として果樹)
昭和45年 6月14日 ～7月6日	梅雨前線、 台風第2号 (県下全域)	期間降水量 大森山516mm、松野468mm、大野ヶ原433mm、井内峠431mm、 富郷422mm、美川413mm 最大風速 宇和島W11.7m/s(最大瞬間風速 WNW15.2m/s) 住家全半壊1棟、一部破損214棟、床下浸水113棟、道路損壊212か所、堤防167か所、被害総額10億円
昭和45年 8月15～21日	台風第9・10号 (県下全域)	期間降水量 大保木378mm、小田町376mm、大森山373mm、新立325mm、 最大風速 宇和島WSW30.0m/s、松山NNE23.2m/s 最大瞬間風速 宇和島WSW40.5m/s、松山NNE36.4m/s 死者2人、重傷者168人、住家全半壊1,118棟、一部破損148,976棟、住家浸水9,127棟、道路破損815か所、堤防破損678か所、被害総額405億円
昭和46年 (1971) 8月3～5日	台風第19号 (県下全域)	期間降水量 大保木570mm、獅子越峠527mm、美川460mm、久万入野318mm、 最大風速 宇和島SSE17.3m/s(最大瞬間風速 SE41.0m/s) 死者5人、重軽傷者34人、住家全半壊7棟、一部破損3,572棟、住家浸水966棟、道路438か所、堤防218か所、被害総額39億5千万円
昭和46年 8月28～30日	台風第23号 (県下全域)	期間降水量 大保木542mm、下鍵山464mm、獅子越峠390mm、井内峠367mm、 最大風速 宇和島ENE16.3m/s(最大瞬間風速 E38.1m/s) 軽傷者2人、住家全半壊8棟、一部破損400棟、住家浸水295棟、道路306か所、堤防195か所、被害総額32億円
昭和47年 (1972) 6月6日 ～7月25日	梅雨前線、 台風第9号 (県下全域、特に中・南予)	期間降水量 美川1,189mm、下鍵山1,133mm、獅子越峠1,036mm、松野1,033mm、 最大風速 宇和島ENE20.7m/s(最大瞬間風速 ENE41.2m/s) 死者2人、重軽傷者7人、住宅浸水4,733棟、道路損壊1,196か所、堤防損壊560か所、一部破損579棟、住家全半壊28棟、被害総額50億8千万円

年 月 日	原 因 (被害地域)	被害概要と気象資料
昭和47年 9月6～18日	秋雨前線、 台風第20号 (県下全域、特に東予)	期間降水量 新立719mm、富郷717mm、下鍵山642mm、卯之町532mm 最大風速 宇和島W11.7m/s (最大瞬間風速 W17.0m/s) 死者5人、重軽傷者18人、住家半壊89棟、一部破損169棟、住家浸水9,168棟、道路432か所、堤防330か所、被害総額95億円
昭和48年 7月26～28日	熱帯低気圧 (中予・南予)	期間降水量 宇和島157.0mm、下鍵山139mm、野村105mm、御荘101mm 住家浸水10棟、道路損壊107か所、堤防損壊78か所、被害総額2億8千万円
昭和49年 (1974) 4月7～9日	低気圧 (県下全域、特に東中予)	期間降水量 中山202mm、川上175mm、松山163.5mm、卯之町152mm、宇和町149mm 最大風速 宇和島W8.7m/s (最大瞬間風速 S15.1m/s) 住家全壊2棟、住家半壊1棟、一部破損2棟、床下浸水169棟、非住家4棟、道路損壊237か所、堤防損壊80か所、漁港損壊2か所、被害総額757,904千円
昭和49年 7月5～7日	台風第8号 (県下全域、特に東予)	期間降水量 新立311mm、大保木288mm、富郷265mm、伊予三島261mm、西条204mm 最大風速 宇和島S9.7m/s (最大瞬間風速 S17.2m/s) 住家浸水1,453棟、道路損壊95か所、堤防損壊75か所、被害総額1,045,087千円
昭和49年 9月1日	台風第16号 (県下全域、特に東予・中予)	期間降水量 富郷153mm、小田町136mm、久万入野130mm、下鍵山125mm 最大風速 宇和島WNW18.3m/s 最大瞬間風速 宇和島WNW24.3m/s、松山NE23.4m/s 住家全半壊11棟、一部破損69棟、浸水家屋807棟、非住家倒壊44棟、道路損壊236、橋消失4、堤防損壊377か所、漁港損壊54か所、海岸326か所、死者5人、重軽傷者4人、被害総額7,376,192千円
昭和49年 9月8～9日	台風第18号 (県下全域)	期間降水量 新立284mm、富郷272mm、大保木259mm、新居浜229mm、伊予三島227mm 最大風速 宇和島W11.5m/s、最大瞬間風速 松山ENE18.4m/s 住家全半壊12棟、一部破損62棟、浸水家屋3,101戸、非住家倒壊33棟、道路損壊415か所、堤防損壊310か所、漁港損壊8か所、被害総額3,334,904千円
昭和50年 8月16～18日	台風第5号 (県下全域)	期間降水量 富郷379mm、岩松315mm、新居浜289mm、松野260mm、西条251mm 最大風速 宇和島ENE29.5m/s (最大瞬間風速 ENE53.1m/s) 死者4人、重軽傷者42人、家屋全半壊93棟、一部破損10,937棟、浸水家屋6,843戸、橋流失13か所、非住家倒壊1,165棟、田畑流没143.49ha、道路損壊859か所、堤防損壊592か所、漁港損壊99か所、海岸損壊22か所、林道損壊54か所、被害総額21,372,299千円
昭和50年 8月22～23日	台風第6号 (県下全域)	期間降水量 富郷366mm、大保木229mm 最大風速 宇和島W10.5m/s (最大瞬間風速 W16.7m/s) 住家全壊2棟、一部破損1か所、浸水家屋346棟、非住家4棟、道路損壊189か所、堤防損壊146か所、港湾損壊1か所、漁港損壊9か所、海岸損壊2か所、林道損壊9か所、被害総額1,342,058千円
昭和51年 7月23～25日	台風第11・12号 (県下全域)	期間降水量 富郷197mm、美川150mm、大保木139mm 最大風速 宇和島S8.7m/s (最大瞬間風速 S19.4m/s) 住家半壊1棟、道路損壊67か所、堤防損壊27か所、被害総額258,738千円

年 月 日	原 因 (被害地域)	被害概要と気象資料
昭和51年 9月8～13日	台風第17号、 秋雨前線 (県下全域、特 に東予)	期間降水量 富郷 1,174 mm、三島 1,050 mm、新居浜 1,042 mm、大保木 1,011 mm 最大風速 松山 SSE13.0m/s、最大瞬間風速 宇和島 SSE28.4m/s、松山 SSE24.3m/s 死者 11 人、重軽傷者 47 人、住家全壊 57 棟、半壊 110 棟、一部破損 308 棟、床上浸水 2,177 棟、床下浸水 16,845 棟、非住家倒壊 423 棟、田畑流没 598ha、冠水 16,348ha、 学校被害 16 校、道路損壊 3,252 か所、堤防損壊 2,510 か所、漁港損壊 24 か所、橋梁被 害 38 か所、砂防 495 か所、漁港損壊 24 か所、橋梁被害 38 か所、砂防 495 か所、水道 11 か所、清掃施設被害 1 か所、崖崩 1,694 か所、鉄道不通 9 か所、船舶被害 15 隻、通 信被害 663 か所、漁港 61 か所、海岸 39 か所、林道損壊 595 か所、都市施設被害 32 か 所、被害総額 67,483,758 千円
昭和53年 (1978) 1月9～12日	冬型気圧配置 (県下全域、特 に瀬戸町)	最大風速 宇和島 WNW16.6m/s、最大瞬間風速 宇和島 W25.4m/s 道路損壊 1 か所、河川損壊 1 か所、港湾損壊 8 か所、海岸損壊 18 か所、被害総額 369,437 千円
昭和53年 6月10～23日	梅雨前線、 台風第3号 (県下全域)	期間降水量 獅子越峠 238 mm、新居浜 194 mm、宇和 198 mm、久万 192 mm、中山 193 mm、 最大風速 大三島 WNW11m/s、最大瞬間風速 宇和島 S21.7m/s 道路損壊 153 か所、河川損壊 69 か所、砂防損壊 3 か所、船舶被害 1 隻、被害総額 229,584 千円
昭和53年 8月2～3日	台風第8号 (県下全域)	期間降水量 獅子越峠 188 mm、成就社 183 mm、富郷 159 mm、宇和 138 mm、久万 130 mm 最大1時間降水量 獅子越峠 46 mm 最大風速 丹原 SW12m/s、新居浜 WSW12m/s、最大瞬間風速 宇和島 SW15.9m/s 道路損壊 342 か所、河川損壊 123 か所、砂防損壊 5 か所、海岸損壊 5 か所、農林施設被 害 21 か所、被害総額 1,101,808 千円
昭和54年 (1979) 6月26日 ～7月4日	梅雨前線 (県下全域)	期間降水量 宇和 627 mm、獅子越峠 521 mm、中山 470 mm、松山 437.5 mm、近永 436 mm 最大1時間降水量 近永 48 mm、松山 46.0mm、上林 43 mm、宇和島 42.5 mm 重軽傷者 11 人、住家全壊 12 棟、半壊 7 棟、一部破損 29 棟、床上浸水 257 棟、床下浸 水 10,771 棟、非住家被害 280 棟、田畑の流失埋没 28ha、冠水 5,199ha、学校被害 6 か 所、道路損壊 2,112 か所、橋梁損壊 12 か所、港湾損壊 5 か所、河川損壊 1,481 か所、砂 防 189 か所、清掃施設被害 1 か所、崖崩 325 か所、鉄道不通 1 か所、船舶被害 8 隻、通 信被害 46 か所、被害総額 20,468,084 千円
昭和54年 9月3～4日	台風第12号 (県下全域)	期間降水量 近永 200 mm、三崎 176 mm、成就社 166 mm、最大1時間降水量 三崎 40 mm 最大風速 宇和島 WSW17.3m/s (最大瞬間風速 WSW30.0m/s) 死者 2 人、軽傷者 2 人、住家半壊 1 棟、一部破損 80 棟、床上浸水 8 棟、床下浸水 46 棟、 田畑流没 1.64ha、学校被害 4 か所、道路損壊 221 か所、港湾損壊 13 か所、橋梁損壊 3 か所、河川損壊 184 か所、砂防 9 か所、船舶被害 36 隻、被害総額 1,551,558 千円
昭和54年 10月18～19日	台風第20号 (県下全域)	期間降水量 成就社 423 mm、新居浜 340 mm、富郷 298 mm、丹原 282 mm、 伊予三島 278 mm、玉川 266 mm、近永 224 mm、上林 203 mm、久万 202 mm 最大風速 新居浜 ENE12m/s、最大瞬間風速 宇和島 NNW28.9m/s 軽傷者 3 人、住家半壊 2 棟、一部破損 6 棟、床上浸水 744 棟、床下浸水 3,758 棟、非住 家 5 棟、田畑流没 15.17ha、田畑冠水 2,120ha、学校被害 33 か所、道路損壊 315 か所、 橋梁損壊 5 か所、河川損壊 452 か所、港湾 26 か所、砂防 50 か所、崖崩 42 か所、被害 総額 3,966,186 千円

年 月 日	原 因 (被害地域)	被害概要と気象資料
昭和55年 7月7～14日	梅雨前線 (県下全域)	期間降水量 大三島268mm、獅子越峠258mm、今治225mm、成就社242mm、 久万217mm、丹原215mm、上林212mm、玉川205mm、中山204mm 最大1時間降水量 獅子越峠46mm、久万44mm、宇和島42.5mm 死者2人、重軽傷者8人、住家全壊3棟、半壊7棟、一部破損30棟、床上浸水6棟、 床下浸水362棟、非住家21棟、河川損壊96カ所、砂防13カ所、道路損壊363カ所、 港湾3カ所、水道1カ所、被害総額3,969,198千円
昭和55年 8月3～6日	停滞前線 (県下全域)	期間降水量 御荘373mm、近永304mm、宇和246mm、宇和島237.5mm、 住家全壊1棟、一部破損11棟、床下浸水17棟、非住家3棟、河川損壊81カ所、砂防 2カ所、道路損壊542カ所、被害総額2,752,909千円
昭和55年 9月10～11日	台風第13号 (県下全域)	期間降水量 獅子越峠297mm、富郷288mm、成就社273mm、久万238mm、 最大風速 近永SSE16m/s、長浜SSE14m/s 最大瞬間風速 宇和島SE37.2m/s、松山SSE25.5m/s 死者2人、重軽傷者23人、住家全壊1棟、半壊3棟、一部破損27棟、床上浸水9棟、 床下浸水743棟、非住家45棟、河川損壊139カ所、砂防13カ所、道路損壊360カ所、 港湾7カ所、海岸13カ所、被害総額12,210,798千円
昭和55年 10月12～14日	台風第19号 (県下全域)	期間降水量 御荘209mm、宇和島191.0mm、近永191mm 最大1時間降水量 御荘66mm、宇和島33.0mm 最大風速 長浜N14m/s、最大瞬間風速 松山NNE17.3m/s 軽傷者1人、住家半壊2棟、一部破損3棟、床上浸水35棟、床下浸水617棟、非住家 5棟、河川損壊378カ所、砂防19カ所、道路損壊388カ所、港湾2カ所、被害総額2,519,988 千円
昭和57年 (1982) 7月11～25日	梅雨前線 (県下全域)	期間降水量 宇和827mm、御荘624mm、大洲592mm、八幡浜586mm、宇和島576.0mm、 三崎570mm、中山502mm、成就社426mm 最大1時間降水量 丹原35mm、宇和31mm 住家半壊1棟、一部破損15棟、床上浸水5棟、床下浸水420棟、道路損壊1,299カ所、 橋梁3カ所、河川損壊682カ所、砂防54カ所、被害総額6,213,627千円
昭和57年 8月26～27日	台風第13号 (県下全域)	期間降水量 成就社533mm、獅子越峠489mm、久万315mm、近永308mm、 最大1時間降水量 成就社43mm 最大風速 近永SSE15m/s、新居浜S13m/s、最大瞬間風速 宇和島ENE40.2m/s 重傷者4人、軽傷者4人、住家全壊1棟、半壊2棟、一部破損35棟、床上浸水35棟、 床下浸水493棟、道路損壊643カ所、河川損壊537カ所、橋梁損壊5カ所、砂防44カ 所、港湾3カ所、被害総額9,738,820千円
昭和57年 9月24～25日	台風第19号 (県下全域)	期間降水量 成就社307mm、玉川235mm、富郷219mm、宇和島214.5mm、 獅子越峠212mm 最大風速 宇和島ENE17.5m/s、新居浜ENE16m/s 最大瞬間風速 宇和島ENE36.8m/s、松山NE24.7m/s 死者2人、軽傷者4人、住家全壊2棟、一部破損10棟、床上浸水28棟、床下浸水438 棟、道路損壊464カ所、橋梁損壊7カ所、河川損壊346カ所、砂防49カ所、港湾17 カ所、被害総額6,421,581千円
昭和58年 9月25～28日	台風第10号 (県下全域)	期間降水量 富郷461mm、伊予三島369mm、成就社293mm、近永289mm、三崎283mm 最大1時間降水量 富郷45mm 最大風速 大三島E9m/s、長浜N9m/s、最大瞬間風速 宇和島SSE18.8m/s 住家半壊2棟、一部破損2棟、床上浸水6棟、床下浸水125棟、道路損壊389カ所、橋 梁損壊1カ所、河川損壊435カ所、砂防44カ所、被害総額3,525,971千円

年 月 日	原 因 (被害地域)	被害概要と気象資料
昭和59年 6月8～10日	梅雨前線 (県下全域)	期間降水量 御荘187mm、宇和島163mm、宇和152mm 最大1時間降水量 宇和島55mm、御荘49mm、宇和44mm 建物被害 一部破損2棟、床下浸水17棟、道路損壊204か所、橋梁損壊1か所、河川損壊145か所、砂防8か所、急傾斜地1か所、被害総額1,050,684千円
昭和59年 8月21～22日	台風第10号 (県下全域)	期間降水量 富郷165mm、成就社160mm、獅子越峠142mm 最大風速 長浜N12m/s、最大瞬間風速 宇和島S21.9m/s 住家一部破損1棟、道路損壊18か所、河川損壊26か所、砂防2か所、海岸1か所、被害総額155,511千円
昭和61年 (1986) 1月	低温 (県下全域)	月平均気温(平年差) 松山3.1(-2.5℃) 宇和島2.8(-3.5℃) 最低気温 宇和-9.4℃(7日)-9.1℃(12日) 道路損壊505か所、被害総額8,384,240千円
昭和62年 7月14～20日	台風第5号 梅雨前線	期間降水量 獅子越峠403mm、宇和388mm、近永357mm、御荘338mm、宇和島310mm、富郷309mm 最大1時間降水量 宇和68mm、獅子越峠51mm、松山43.0mm、中山40mm 最大風速 長浜SSE9m/s、最大瞬間風速 宇和島SSE18.0m/s 住家全壊3棟、半壊1棟、一部破損14棟、床上浸水44棟、床下浸水637棟、非住家2棟、田畑流没45.98ha、道路損壊824か所、橋梁損壊1か所、河川損壊689か所、砂防21か所、被害総額8,302,763千円
昭和62年 8月30～31日	台風第12号 (県下全域、特に東予・中予)	期間降水量 富郷131mm、成就社101mm 最大風速 新居浜SSW15m/s、松山S12.1m/s 最大瞬間風速 宇和島SSE32.4m/s、松山S23.9m/s 軽傷1人、住家全壊1棟、半壊1棟、一部破損5棟、道路損壊6か所、河川損壊10か所、漁港施設被害11か所、漁港海岸被害5か所、被害総額1,754,188千円
昭和62年 10月15～17日	台風第19号 (県下全域)	期間降水量 富郷407mm、成就社336mm、新居浜304mm 最大1時間降水量 富郷54mm、丹原54mm、新居浜40mm 最大風速 長浜N13m/s、最大瞬間風速 宇和島NW25.6m/s 軽傷1人、住家一部破損12棟、床上浸水92棟、床下浸水2,411棟、非住家21棟、田畑流没46.45ha、道路損壊453か所、橋梁損壊10か所、河川損壊447か所、港湾5か所、砂防55か所、水道3,796戸、漁港施設被害12か所、漁港海岸被害5か所、海岸被害11か所、地すべり1か所、被害総額9,796,146千円
昭和63年 6月23～25日	梅雨前線 台風第4号 (南予)	期間降水量 宇和島284.5mm、近永260mm、宇和248mm 最大1時間降水量 宇和60mm、宇和島56.0mm 最大風速 宇和島E13.5m/s(最大瞬間風速 ENE28.5m/s) 死者4人、重傷2人、軽傷17人、住家全壊5棟、半壊6棟、一部破損11棟、床上浸水253棟、床下浸水996棟、非住家62棟、田畑流没15.79ha、田畑冠水878.19ha、道路損壊839か所、河川損壊757か所、砂防26か所、被害総額8,190,679千円
平成1年 (1989) 8月26～27日	台風第17号 (県下全域、特に東予)	期間降水量 成就社345mm、新居浜288mm、富郷255mm 最大1時間降水量 伊予三島60mm、新居浜44mm 最大風速 丹原N13m/s、最大瞬間風速 宇和島WNW20.1m/s 重傷1人、軽傷2人、住家全壊1棟、一部破損4棟、床上浸水67棟、床下浸水1,422棟、非住家5棟、田畑流没39.33ha、学校被害1か所、道路損壊504か所、橋梁損壊2か所、河川損壊483か所、港湾2か所、砂防58か所、海岸施設被害5か所、漁港施設被害13か所、治山施設被害34か所、被害総額7,532,214千円

年 月 日	原 因 (被害地域)	被害概要と気象資料
平成1年 9月18～19日	台風第22号 (県下全域)	期間降水量 成就社・宇和191mm、伊予三島・御荘170mm、大洲166mm 最大1時間降水量 三崎79mm、成就社47mm、宇和島46.0mm、八幡浜46mm 最大風速 長浜N13m/s、最大瞬間風速 宇和島W21.8m/s 死者1人、住家全壊1棟、半壊6棟、一部破損12棟、床上浸水29棟、床下浸水451棟、非住家12棟、田畑流没28.53ha、学校被害1か所、道路損壊461か所、橋梁損壊2か所、河川損壊279か所、砂防15か所、水道80戸、治山施設被害37か所、被害総額4,124,652千円
平成2年 8月21～23日	台風第14号 (南予)	期間降水量 成就社305mm、富郷274mm、近永271mm、獅子越峠231mm、宇和222mm 最大1時間降水量 宇和63mm、三崎48mm、近永44mm、御荘40mm 最大風速 新居浜S17m/s、御荘ESE14m/s、最大瞬間風速 宇和島S39.4m/s 重傷5人、軽傷11人、住家全壊6棟、半壊68棟、一部破損137棟、床上浸水3棟、床下浸水142棟、非住家159棟、田畑流没14.48ha、学校被害2か所、道路損壊226か所、橋梁損壊1か所、河川損壊281か所、砂防8か所、漁港施設被害14か所、公園被害2か所、被害総額10,427,520千円
平成2年 9月17～20日	台風第19号 (県下全域、城川町)	期間降水量 富郷678mm、成就社538mm、伊予三島507mm 最大1時間降水量 富郷42mm 最大風速 丹原NNE14m/s、最大瞬間風速 松山N22.3m/s、宇和島NNE19.9m/s 死者4人、住家全壊3棟、一部破損3棟、床上浸水3棟、床下浸水290棟、非住家20棟、田畑流没32.72ha、学校被害2か所、道路損壊288か所、橋梁損壊1か所、河川損壊354か所、砂防32か所、漁港施設被害2か所、海岸被害4か所、被害総額8,696,804千円
平成3年 9月27～28日	台風第19号 (県下全域)	期間降水量 成就社262mm、富郷222mm 最大風速 新居浜SSW22m/s、松山S16.7m/s、長浜SSE16m/s、宇和島S15.7m/s 最大瞬間風速 宇和島S37.7m/s、松山S35.8m/s 最高潮位 松山275cm、宇和島153cm 死者1人、重傷2人、軽傷47人、住家全壊64棟、半壊158棟、一部破損4,452棟、床上浸水1,251棟、床下浸水4,424棟、非住家1,495棟、学校被害233か所、病院被害10か所、道路損壊97か所、河川損壊51か所、港湾26か所、砂防1か所、清掃施設被害5か所、水道3,002戸、電気116,698戸、漁港施設被害154か所、公園被害1か所、海岸被害67か所、被害総額51,654,392千円
平成4年 (1992) 8月7～9日	台風第10号 (県下全域)	期間降水量 成就社334mm、富郷272mm、近永241mm 最大1時間降水量 成就社50mm、富郷42mm 最大風速 三崎W16m/s、新居浜WSW15m/s 最大瞬間風速 宇和島S38.7m/s、松山S27.2m/s 重傷3人、軽傷2人、住家一部破損17棟、床下浸水2棟、非住家9棟、田畑流没3.16ha、学校被害20か所、病院被害2か所、道路損壊186か所、河川損壊137か所、港湾6か所、砂防6か所、水道206戸、電気44,353戸、漁港施設被害41か所、海岸被害2か所、防波堤損壊2か所、被害総額5,867,759千円
平成4年 8月17～19日	台風第11号 (中予・南予)	期間降水量 成就社420mm、富郷230mm、獅子越峠223mm、御荘216mm 最大1時間降水量 三崎41mm 最大風速 宇和島ENE10.7m/s (最大瞬間風速 E33.7m/s) 軽傷1人、住家一部破損1棟、床下浸水4棟、田畑流没3.12ha、道路損壊118か所、河川損壊102か所、港湾1か所、砂防13か所、被害総額1,367,604千円

年 月 日	原 因 (被害地域)	被害概要と気象資料
平成5年 (1993) 6月17～23日	梅雨前線 (南予)	期間降水量 宇和297mm、御荘245mm、宇和島241mm、獅子越峠234mm、久万227mm、 最大1時間降水量 御荘33mm 田畑流没2.35ha、道路損壊184か所、河川損壊61か所、砂防2か所、被害総額1,800,221千円
平成5年 6月28日 ～7月5日	梅雨前線 (県下全域)	期間降水量 宇和515mm、獅子越峠445mm、成就社432mm、久万431mm、中山421mm 最大1時間降水量 宇和島46.0mm 死者1人、住家全壊1棟、半壊1棟、一部破損9棟、床下浸水16棟、非住家5棟、田畑流没15.35ha、道路損壊385か所、橋梁損壊1か所、河川損壊202か所、砂防14か所、崖くずれ25か所、被害総額4,824,276千円
平成5年 7月26～30日	台風第5,6号 (県下全域、特に中予・南予)	期間降水量 成就社581mm、富郷563mm、近永367mm、新居浜353mm 最大1時間降水量 新居浜39mm、近永37mm、御荘34mm 最大風速 宇和島SSE11.6m/s(最大瞬間風速 SSE24.6m/s) 軽傷1人、住家全壊2棟、一部破損6棟、床上浸水10棟、床下浸水119棟、田畑流没23.79ha、道路損壊397か所、河川損壊327か所、砂防12か所、崖くずれ27か所、被害総額7,932,561千円
平成5年 8月9～10日	台風第7号 (県下全域)	期間降水量 成就社384mm、富郷263mm、宇和島235mm 最大1時間降水量 成就社56mm、富郷36mm、近永32mm 最大風速 宇和島SE19.0m/s、松山SSE11.0m/s 最大瞬間風速 宇和島SE37.1m/s、松山SE25.1m/s 住家半壊1棟、一部破損4棟、床下浸水18棟、非住家1棟、田畑流没1.8ha、学校被害2か所、道路損壊121か所、河川損壊87か所、崖くずれ5か所、漁港施設被害25か所、被害総額3,478,337千円
平成5年 9月3～4日	台風第13号 (県下全域)	期間降水量 成就社357mm、近永263mm、久万236mm 最大1時間降水量 成就社59mm、宇和島58.5mm、富郷58mm、近永54mm 最大風速 宇和島WSW17.4m/s、丹原SSW13m/s、御荘ESE13m/s 最大瞬間風速 宇和島SE40.2m/s、松山WSW17.7m/s 最高潮位(東京湾平均海面上) 宇和島143cm 死者1人、行方不明者1人、軽傷5人、住家全壊2棟、一部破損11棟、床上浸水129棟、床下浸水1,108棟、非住家3棟、田畑流没56.63ha、学校被害25か所、病院被害3か所、道路損壊521か所、橋梁損壊2か所、河川損壊563か所、港湾11か所、砂防30か所、崖くずれ28か所、水道540戸、漁港施設被害73か所、被害総額12,840,790千円
平成6年 (1994) 7月～11月	干ばつ (県下全域、特に中予)	月降水量(平年比) 7月 8月 9月 10月 11月 松山 21.5mm(14%) 2mm(2%) 59.5mm(39%) 79.5mm(80%) 40.5mm(61%) 宇和島 84.5mm(40%) 107.0mm(54%) 144.5mm(71%) 54.5mm(49%) 41.0mm(51%) 月平均気温(平年差) 7月 8月 9月 10月 11月 松山 29.1(+2.7℃) 28.9(+1.7℃) 24.9(+1.4℃) 19.6(+1.7℃) 14.6(+1.9℃) 宇和島 28.5(+2.7℃) 28.3(+1.7℃) 24.8(+1.5℃) 19.4(+1.5℃) 15.2(+2.3℃) 被害総額 7,094,625千円
平成8年 7月18～22日	台風第6号 (中予・南予)	期間降水量 成就社338mm、宇和293mm、近永285mm、宇和島251.0mm 最大1時間降水量 宇和38mm、成就社37mm、宇和島33.5mm 床上浸水2棟、床下浸水158棟、非住家その他建物被害37棟、田畑流出・埋没6.96ha、鉄道不通2か所、停電987戸、林道被害27か所、地滑り防止施設1か所、被害総額3,549,354千円

年 月 日	原 因 (被害地域)	被害概要と気象資料
平成8年 8月13～15日	台風第12号 (県下全域)	期間降水量 成就社357mm、富郷256mm 最大1時間降水量 大洲47mm、成就社40mm、長浜36mm 最大風速 宇和島SSE20.2m/s、新居浜WSW15m/s、三崎W15m/s 最大瞬間風速 宇和島SSE36.3m/s、松山SW29.5m/s 死者2人、重傷2人、軽傷4人、一部破損5棟、非住家その他建物被害8棟、田畑流出・埋没4.9ha、道路被害18か所、河川被害13か所、港湾被害1か所、停電54,939戸、海岸被害2か所、林道被害5か所、被害総額 3,687,472千円
平成9年 (1997) 9月14～17日	台風第19号 (県下全域)	期間降水量 成就社422mm、獅子越峠273mm 最大1時間降水量 成就社52mm、瀬戸52mm、近永49mm、獅子越峠47mm、富郷44mm、長浜42mm 最大風速 瀬戸SW25m/s、最大瞬間風速 宇和島E28.1m/s 軽傷2人、一部破損4棟、床上浸水45棟、床下浸水1,305棟、田畑流出・埋没23.66ha、道路被害208か所、河川被害349か所、砂防被害28か所、水道断水2戸、停電5,965戸、ブロック塀被害1か所、海岸被害2か所、被害総額 5,661,498千円
平成10年 9月24～25日	秋雨前線 (中予・南予)	期間降水量 宇和島213.0mm、近永146mm 最大1時間降水量 宇和島66.5mm、長浜35mm 床上浸水10棟、床下浸水114棟、道路被害29か所、河川被害56か所、砂防被害3か所、水道断水40戸、停電1,816戸、被害総額 1,001,034千円
平成10年 10月17～18日	台風第10号 (県下全域)	期間降水量 成就社360mm、丹原284mm 最大1時間降水量 成就社61mm、長浜55mm、丹原50mm 最大風速 宇和島WNW14.2m/s、新居浜SW14m/s 最大瞬間風速 宇和島NW28.0m/s 死者2人、重傷1人、軽傷1人、全壊5棟、半壊2棟、一部破損16棟、床上浸水163棟、床下浸水2,227棟、非住家その他建物被害27棟、田畑流出・埋没54.03ha、学校被害1か所、道路被害326か所、橋りょう3か所、河川被害323か所、砂防被害59か所、断水17戸、停電7,085戸、漁港被害10か所、公園被害1か所、被害総額 11,296,505千円
平成11年 7月26～29日	台風第5号 (県下全域)	期間降水量 成就社899mm、獅子越峠536mm、富郷432mm、近永427mm 最大1時間降水量 成就社42mm、獅子越峠31mm 最大風速 瀬戸S20m/s、最大瞬間風速 宇和島SE22.6m/s 床下浸水19棟、田畑流出・埋没4.92ha、道路被害52か所、河川被害36か所、砂防被害4か所、停電1,700戸、頭首工被害3か所、ため池被害1か所、水路被害9か所、農道被害19か所、林道被害18か所、被害総額 1,292,075千円
平成11年 8月1～3日	台風第7号 (県下全域)	期間降水量 成就社360mm、近永311mm、最大1時間降水量 近永34mm 最大風速 瀬戸S14m/s、最大瞬間風速 宇和島SE18.4m/s 床上浸水1棟、床下浸水6棟、農道被害15か所、被害総額 1,207,226千円
平成11年 8月17～18日	熱帯低気圧 (南予)	期間降水量 宇和261mm、御荘234mm、近永215mm、宇和島209.0mm 最大1時間降水量 宇和47mm、近永39mm、御荘38mm 軽傷3人、半壊3棟、床上浸水33棟、床下浸水275棟 非住家その他建物被害3棟、田畑流出・埋没3.75ha 学校施設被害1か所、道路被害71か所、橋りょう被害2か所、河川被害68か所、砂防被害12か所、電話不通800回線、停電2,390戸、ため池被害2か所、水路被害28か所、農道被害36か所、林道被害7か所、被害総額 2,008,904千円

年 月 日	原 因 (被害地域)	被害概要と気象資料
平成 11 年 9 月 14～15 日	台風第 16 号 (県下全域)	<p>期間降水量 成就社 318 mm、富郷 287 mm</p> <p>最大 1 時間降水量 成就社 127 mm、玉川 66 mm、富郷・新居浜・長浜 63 mm、上林 61 mm</p> <p>最大風速 宇和島 NW19.5m/s (最大瞬間風速 NW29.2m/s)</p> <p>軽傷 1 人、半壊 2 棟、一部破損 15 棟、床上浸水 100 棟</p> <p>床下浸水 917 棟、非住家その他建物被害 14 棟、田畑流失・埋没 60.62ha、橋りょう被害 20 か所、道路被害 177 か所、河川被害 217 か所、砂防被害 51 か所、断水 652 戸、電話不通 207 回線、停電 2,430 戸、公園被害 5 か所、治山被害 1 か所、揚水機被害 2 か所、頭首工被害 85 か所、ため池被害 36 か所、水路被害 345 か所、農道被害 257 か所、林道被害 185 か所、被害総額 22,291,227 千円</p>
平成 11 年 9 月 23～24 日	台風第 18 号 (県下全域)	<p>期間降水量 成就社 280 mm、最大 1 時間降水量 瀬戸 41 mm</p> <p>最大風速 瀬戸 SSE42m/s、宇和島 SSE18.7m/s、新居浜 S17m/s、長浜 SSE15m/s</p> <p>最大瞬間風速 宇和島 SSE38.4m/s</p> <p>重傷 2 人、軽傷 7 人、床上浸水 2 棟、床下浸水 7 棟、非住家その他建物被害 2 棟、田畑流失・埋没 0.42ha、学校被害 1 か所、道路被害 23 か所、河川被害 4 か所、港湾被害 1 か所、停電 42,138 戸、漁港被害 4 か所、水路被害 1 か所、被害総額 4,772,748 千円</p>
平成 14 年 (2002) 8 月 28 日 ～9 月 1 日	台風第 15 号 (県下全域)	<p>期間降水量 成就社 420 mm、富郷 305 mm、近永 228 mm、獅子越峠 198 mm、三島 122 mm</p> <p>最大 1 時間降水量 富郷 38 mm、成就社 31 mm、三島 27 mm、近永 25 mm、獅子越峠 18 mm</p> <p>最大風速 瀬戸 SSE24m/s、宇和島 SE11.8m/s (最大瞬間風速 SSE21.4m/s) 田畑流失・埋没 0.58ha、道路被害 15 箇所、河川被害 10 箇所、砂防被害 1 箇所、崖崩れ 1 箇所、頭首工被害 1 箇所、水路被害 5 箇所、農道被害 1 箇所、林道被害 3 箇所、農地保全被害 7 箇所、被害総額 270,396 千円</p>
平成 15 年 (2003) 8 月 8 日 ～8 月 9 日	台風第 10 号 (県下全域)	<p>期間降水量 成就社 327 mm、富郷 313 mm、獅子越峠 229 mm、久万 203 mm、近永 179 mm</p> <p>最大 1 時間降水量 富郷 57 mm、近永 45 mm、成就社 35 mm、御荘 33 mm、丹原 22 mm</p> <p>最大風速 長浜 NNE18m/s、宇和島 WNW16.3m/s (最大瞬間風速 SE34.3m/s) 死者 2 人、重傷 1 人、軽傷 1 人、一部破損 4 棟、非住家公共建物被害 9 棟、その他建物被害 1 棟、田畑流失・埋没 5.88ha、道路被害 31 箇所、河川被害 31 箇所、港湾被害 2 箇所、海岸被害 7 箇所、漁港施設被害 21 箇所、砂防被害 3 箇所、公園被害 4 箇所、鉄道不通 1 箇所、停電 15,957 戸、水路被害 15 箇所、農道被害 29 箇所、林道被害 31 箇所、被害総額 2,076,889 千円</p>
平成 16 年 (2004) 8 月 16 日～ 8 月 19 日	台風第 15 号 (新居浜市他)	<p>期間降水量 富郷 610 mm、三島 337 mm、新居浜 234 mm、成就社 187 mm、近永 131 mm</p> <p>最大 1 時間降水量 富郷 70 mm、新居浜 56 mm、三島 54 mm、獅子越峠 34 mm</p> <p>最大風速 瀬戸 S26m/s、松山 S9m/s (最大瞬間風速 S22.7m/s)、宇和島 S11.9m/s (最大瞬間風速 S22.0m/s) 死者 4 人、重傷 1 人、軽傷 1 人、全壊 13 棟、半壊 80 棟、一部破損 52 棟、床上浸水 350 棟、床下浸水 1,059 棟公共施設建物被害 1 棟、学校被害 2 箇所、道路被害 30 箇所、河川被害 24 箇所、港湾被害 1 箇所、砂防被害 14 箇所、公園被害 1 箇所、清掃施設被害 2 箇所、崖くずれ 23 箇所、鉄道不通 25 箇所、断水 62 戸、頭首工被害 4 箇所、ため池被害 7 箇所、水路被害 78 箇所、農道被害 6 箇所、林道被害 48 箇所、被害総額 1,033,795 千円</p>

年 月 日	原 因 (被害地域)	被害概要と気象資料
平成 16 年 (2004) 8 月 29 日～ 8 月 31 日	台風第 16 号 (大洲市他)	<p>期間降水量 成就社 507 mm、富郷 364 mm、獅子越峠 314 mm、近永 281 mm、宇和島 257 mm</p> <p>最大 1 時間降水量 成就社 60 mm、近永 46 mm、八幡浜 45 mm、宇和島 39 mm、大三島 36 mm</p> <p>最大風速 瀬戸 SSE39m/s、宇和島 SSE20.2、(最大瞬間風速 SSE46.9m/s) 死者 1 人、行方不明 3 人、重傷 2 人、軽傷 11 人、全壊 4 棟、半壊 5 棟、一部破損 299 棟、床上浸水 426 棟、床下浸水 1,518 棟 田畑流失・埋没 421.08ha、学校被害 52 箇所、道路被害 294 箇所、橋りょう被害 6 箇所、河川被害 214 箇所、港湾被害 7 箇所、海岸被害 21 箇所、漁港施設 152 箇所、砂防被害 30 箇所、公園被害 19 箇所、崖くずれ 76 箇所、鉄道不通 8 箇所、被害船舶 26 隻、断水 766 戸、電話不通 284 回線、停電 474 戸、頭首工被害 20 箇所、ため池被害 8 箇所、水路被害 24 箇所、農道被害 99 箇所、林道被害 40 箇所、農地保全被害 155 箇所、被害総額 14,847,719 千円 (被害については 8 月 30 日から 8 月 31 日までの合計である。)</p>
平成 16 年 (2004) 9 月 5 日～ 9 月 7 日	台風第 18 号 (中予他)	<p>期間降水量 成就社 543 mm、富郷 370 mm、近永 216 mm、三島 134 mm、久万 133 mm</p> <p>最大 1 時間降水量 成就社 46 mm、富郷 28 mm、近永 28 mm、宇和島 20 mm 最大風速 瀬戸 SSE43m/s、宇和島 SSE20.8m/s (最大瞬間風速 S47m/s)、松山 S13.3m/s (最大瞬間風速 SSE37.1m/s) 死者 1 人、重傷 4 人、軽傷 20 人、全壊 1 棟、半壊 17 棟、一部破損 701 棟、床上浸水 54 棟、床下浸水 95 棟 公共施設建物被害 1 棟、田畑流失・埋没 302.44ha、学校被害 10 箇所、道路被害 47 箇所、河川被害 32 箇所、港湾被害 3 箇所、海岸被害 18 箇所、漁港施設 54 箇所、砂防被害 5 箇所、公園被害 4 箇所、清掃施設被害 1 箇所、崖くずれ 1 箇所、鉄道不通 9 箇所、被害船舶 11 隻、頭首工被害 1 箇所、ため池被害 1 箇所、水路被害 7 箇所、農道被害 12 箇所、林道被害 7 箇所、農地保全被害 53 箇所、被害総額 9,511,954 千円</p>
平成 16 年 (2004) 9 月 28 日～ 9 月 30 日	台風第 21 号 (東予東部他)	<p>期間降水量 富郷 396 mm、成就社 366 mm、新居浜 309 mm、丹原 262 mm、三島 253 mm</p> <p>最大 1 時間降水量 新居浜 84 mm、成就社 71 mm、富郷 69 mm、上林 65 mm、御荘 61 mm</p> <p>最大風速 松山南吉田 N22m/s、宇和島 NNW17.5m/s (最大瞬間風速 N33.7m/s)、松山 NNW10.8m/s (最大瞬間風速 NW28.6m/s) 死者 14 人、重傷 5 人、軽傷 10 人、全壊 31 棟、半壊 281 棟、一部破損 273 棟、床上浸水 1,628 棟、床下浸水 4,421 棟 公共建物被害 11 棟、その他建物被害 1 棟、田畑流失・埋没 49.65ha、学校被害 7 箇所、道路被害 408 箇所、橋りょう被害 17 箇所、河川被害 301 箇所、港湾被害 7 箇所、海岸被害 2 箇所、漁港施設 22 箇所、砂防被害 87 箇所、公園被害 50 箇所、崖くずれ 178 箇所、鉄道不通 57 箇所、被害船舶 2 隻、断水 2,351 戸、電話不通 14 回線、停電 1,675 戸、頭首工被害 27 箇所、ため池被害 30 箇所、水路被害 137 箇所、農道被害 468 箇所、揚水機被害 1 箇所、林道被害 363 箇所、農地保全被害 65 箇所、被害総額 13,809,447 千円</p> <p>(被害については 9 月 29 日から 9 月 30 日までの合計である。)</p>
平成 17 年 (2005) 7 月 9 日～ 7 月 10 日	平成 17 年 (2005) 7 月 9 日～ 7 月 10 日	<p>期間降水量 宇和 173 mm、獅子越峠 163 mm、瀬戸 158 mm、上林 146 mm、宇和島 143 mm</p> <p>最大 1 時間降水量 上林 49 mm、瀬戸 42 mm、松山 31.5 mm、松山南吉田 31 mm、中山 27 mm</p> <p>最大風速 瀬戸 S15m/s、宇和島 S7.9m/s (最大瞬間風速 S13.1m/s)、松山 NW4.4m/s (最大瞬間風速 NW9.4m/s) 全壊 1 棟、床上浸水 2 棟、床下浸水 28 棟、道路被害 37 箇所、河川被害 52 箇所、砂防被害 4 箇所、治山被害 5 箇所、被害総額 716,703 千円</p>

年 月 日	原 因 (被害地域)	被害概要と気象資料
平成 17 年 (2005) 9 月 6 日～ 9 月 7 日	台風 14 号 (県下全域)	期間降水量 成就社 786 mm、宇和島 374 mm、富郷 363 mm、獅子越峠 335 mm、近永 305 mm、 最大 1 時間降水量 成就社 53 mm、近永 41 mm、宇和島 36 mm、富郷 33 mm、八幡浜 31 mm 最大風速 瀬戸 S32m/s、宇和島 SSE18.3m/s (最大瞬間風速 SSE38.9m/s)、松山 ESE8.7m/s (最大瞬間風速 ESE22.7m/s) 重傷 1 人、軽傷 2 人、全壊 2 棟、半壊 2 棟、 一部破損 25 棟、床上浸水 165 棟、床下浸水 585 棟、公共建物被害 2 棟、その他建物被害 15 棟、道路被害 156 箇所、橋りょう被害 1 箇所、河川被害 348 箇所、海岸被害 9 箇所、砂防被害 57 箇所、公園被害 3 所、治山被害 26 箇所、林道被害 48 箇所、被害総額 6,011,180 千円
平成 18 年 (2006) 6 月 23 日	梅雨前線 (南予北部)	期間降水量 獅子越峠 99 mm、中山 94 mm、長浜 92 mm、大洲 89 mm、上林 85 mm、成就社 85 mm、瀬戸 85 mm、最大 1 時間降水量 獅子越峠 24 mm、瀬戸 24、中山 22 mm、大洲 18 mm、長浜 18 mm、最大風速 長浜 N6m/s、松山南吉田 N6m/s、宇和島 WNW5.6m/s (最大瞬間風速 WSW8.8m/s)、松山 WNW3.4m/s (最大瞬間風速 NW5.8m/s) 軽傷 2 名、 床下浸水 4 棟、その他建物被害 1 棟、道路被害 34 箇所、河川被害 42 箇所、砂防被害 17 箇所、治山被害 4 箇所、被害総額 582,225 千円
平成 18 年 (2006) 9 月 17 日～ 9 月 18 日	台風 13 号 (県下全域)	期間降水量 成就社 146 mm、富郷 126 mm、近永 53 mm、御荘 48 mm、獅子越峠 38 mm 最大 1 時間降水量 御荘 36 mm、富郷 35 mm、成就社 26 mm、宇和 22 mm、宇和島 20 mm 最大風速 瀬戸 SSE32m/s、宇和島 SSE17.4m/s (最大瞬間風速 ESE33.1m/s)、松山 SSE11.8m/s (最大瞬間風速 SSE26.7m/s) 軽傷 1 名、一部損壊 3 棟、公共建物被害 1 棟、 その他建物被害 2 棟、海岸被害 2 箇所、被害船舶 1 隻、治山被害 2 箇所、被害総額 181,388 千円
平成 19 年 (2007) 5 月 17 日	暴風・波浪 (東予東部)	最大風速 四国中央 SSE14m/s、新居浜 WSW13m/s、瀬戸 SSE12m/s、西条 WSW11m/s、 松山南吉田 WSW11m/s、大三島 WSW9m/s、宇和島 WNW8.4m/s (最大瞬間風速 NE14.3m/s)、松山 W8.1m/s (最大瞬間風速 WSW17.5m/s) 重傷 1 名、軽傷 1 名 公共建物被害 1 棟、病院被害 1 箇所、被害総額 171,894 千円
平成 19 年 (2007) 7 月 7 日	梅雨前線 (南予南部)	期間降水量 御荘 93 mm、宇和島 50 mm、近永 42 mm、宇和 37 mm、獅子越峠 37 mm 最大 1 時間降水量 御荘 22 mm、獅子越峠 13 mm、長浜 11 mm、大洲 11 mm、宇和 11 mm、 瀬戸 11 mm、最大風速 宇和島 NW7m/s (最大瞬間風速 W9.1m/s)、松山 SSW4m/s (最大瞬間風速 SSW6.4m/s) 死者 1 名、床上浸水 1 棟、田畑流失・埋没 2.14ha、頭首工被害 3 箇所、ため池被害 2 箇所、水路被害 7 箇所、農道被害 7 箇所、被害総額 151,539 千円
平成 19 年 (2007) 7 月 13 日～ 7 月 15 日	台風 4 号 (県下全域)	期間降水量 成就社 532 mm、富郷 398 mm、御荘 307 mm、近永 285 mm、久万 268 mm 最大 1 時間降水量 富郷 66 mm、御荘 44 mm、宇和 41 mm、成就社 38 mm、近永 34 mm 最大風速 宇和島 WNW16m/s (最大瞬間風速 S32.2m/s)、松山 NNE10m/s (最大瞬間風速 NNE19.1m/s) 軽傷 1 名、一部破損 1 棟、床上浸水 1 棟、床下浸水 14 棟、田畑流失・埋没 2.12ha、頭首工被害 2 箇所、ため池被害 2 箇所、水路被害 12 箇所、農道被害 20 箇所、治山被害 5 箇所、林道被害 29 箇所、被害総額 876,285 千円
平成 19 年 (2007) 8 月 2 日～ 8 月 3 日	台風 5 号 (県下全域)	期間降水量 成就社 356 mm、宇和島 214 mm、宇和 186 mm、久万 170 mm、富郷 164 mm 最大 1 時間降水量 成就社 39 mm、宇和 37 mm、久万 33 mm、富郷 33 mm、宇和島 31.5 mm 最大風速 瀬戸 SSE30m/s、宇和島 SE16 m/s (最大瞬間風速 NE33.4m/s)、松山 SE12m/s (最大瞬間風速 ESE24.8m/s) 軽傷 1 名、床下浸水 3 棟、その他建物被害 2 棟、田畑流失・埋没 0.2ha、海岸被害 2 箇所、頭首工被害 2 箇所、水路被害 3 箇所、農道被害 1 箇所、被害総額 469,642 千円

年 月 日	原 因 (被害地域)	被害概要と気象資料
平成21年 (2009) 7月1日	豪雨 (中予)	期間降水量 松山 60.5 mm、獅子越峠 53 mm、松山南吉田 50.5 mm、近永 47 mm、今治 42 mm 最大1時間降水量 獅子越峠 37.5 mm、八幡浜 27.5 mm、大洲 27 mm、瀬戸 26.5 mm、宇和 24.5 mm、最大風速 瀬戸 SSE12.4m/s、宇和島 WSW12.3m/s(最大瞬間風速 SW17.9m/s)、 松山 SSW7.7m/s (最大瞬間風速 S13.1m/s) 軽傷1名、その他建物被害1棟、崖くずれ 1箇所、林道被害5箇所、被害総額44,412千円
平成21年 (2009) 8月9日～ 8月10日	豪雨 (東予東部、 中予、南予)	期間降水量 近永 227.5 mm、富郷 205.5 mm、御荘 183.5 mm、獅子越峠 170 mm、四国中央 168 mm、最大1時間降水量 近永 50.5 mm、獅子越峠 34.5 mm、御荘 31 mm、富郷 24.5 mm、 成就社 23.5 mm、最大風速 松山南吉田 NNW7.7m/s、宇和島 N5.6m/s (最大瞬間風速 ENE9.5m/s)、松山 SSE4.4m/s (最大瞬間風速 SW6.6m/s) 重傷1名、半壊1棟、一 部破損2棟、床下浸水5棟、田畑流失・埋没1.48ha、道路被害1箇所、河川被害46箇 所、砂防被害3箇所、崖くずれ1箇所、頭首工被害2箇所、水路被害4箇所、農道被 害5箇所、林道被害8箇所、被害総額274,194千円
平成23年 (2011) 7月18日～ 7月20日	台風6号 (県内全域)	期間降水量 成就社 382.5 mm、富郷 299.5 mm、獅子越峠 264.5 mm、久万 217 mm、御荘 215 mm、最大1時間降水量 近永 33 mm、宇和島 26 mm、成就社 25 mm、富郷 24 mm、獅子越峠 14 mm、最大風速 長浜 NE13.4m/s (最大瞬間風速 NE16.9m/s)、新居浜 NE13.1m/s (最 大瞬間風速 N19.5m/s)、御荘 E12.9m/s (最大瞬間風速 E23.0m/s) 重傷1名、軽傷1 名 道路被害9箇所、河川被害25箇所、港湾被害1箇所、林道被害8箇所、その他被害3 箇所、被害総額142,308千円
平成23年 (2011) 9月20日～ 9月21日	台風15号 (県内全域)	期間降水量 成就社 336 mm、獅子越峠 288 mm、近永 268 mm、久万 227.5 mm、中山 220.5 mm 最大1時間降水量 宇和島 45.5 mm、近永 41.5 mm、宇和 38.5 mm、獅子越峠 38.5 mm、成就 社 32.5 mm、最大風速 長浜 NE13.6m/s (最大瞬間風速 NE17.7m/s)、松山南吉田 N12.0m/s (最大瞬間風速 N15.4m/s)、瀬戸 NNW10.7m/s (最大瞬間風速 NNW19.9m/s) 死者1名、全壊1棟、一部破損1棟、床上浸水77棟、床下浸水113棟、 非住家被害3棟 田畑流失・埋没13.88ha、道路被害119箇所、河川被害174箇所、砂防箇所31箇所、 頭首工被害22箇所、ため池被害8箇所、水路被害51箇所、農道被害77箇所、治山被 害4箇所、林道被害35箇所、農地保全被害4箇所、農業用橋りょう被害2箇所、その 他被害6箇所、被害総額2,764,243千円
平成24年 (2012) 4月2日～ 4月3日	暴風 (県内全域)	最大風速大三島 WSW19m/s (最大瞬間風速 WSW28.5m/s)、新居浜 W15.3m/s (最大 瞬間風速W27.8m/s)、四国中央 W15.9m/s (最大瞬間風速 SW28.2m/s)、松山 W10.2m/s (最大瞬間風速 WSW23.6m/s)、長浜 WSW17.4m/s (最大瞬間風速 E24.2m/s)、久万 NW6.3m/s (最大瞬間風速 NW20.9m/s)、宇和島 WNW20.1m/s (最大瞬間風速 WNW31.9m/s)、御荘 W10.6m/s (最大瞬間風速 W20.8m/s)、西条 SW13.8m/s (最大 瞬間風速 WSW29.2m/s)、大洲 WSW13.2m/s (最大瞬間風速 W22.2m/s)、宇和 W12.8m/s (最大瞬間風速 W22.2m/s)、今治 SW9.7m/s (最大瞬間風速 SW19.7m/s)、近永 WNW7.3m/s (最大瞬間風速 WSW20.3m/s)、瀬戸 SSE23m/s (最大瞬間風速 SSE30.3m/s)、松山南吉田 WSW20m/s (最大瞬間風速 WSW25.7m/s) 重傷2名、軽傷4名、一部破損1棟、学校被害2箇所、道路被害14箇所、港湾被害3 箇所、電気(停電)340戸、農業道路被害3箇所、その他被害9箇所、 被害総額91,417千円

年 月 日	原 因 (被害地域)	被害概要と気象資料
平成 24 年 (2012) 6 月 21 日～ 6 月 22 日	大雨・洪水 (東予・南予)	<p>期間降水量四国中央 112.5 mm、獅子越峠 102.5 mm、宇和島 129 mm、御荘 179.5 mm、富郷 131 mm、近永 143.5 mm</p> <p>最大 1 時間降水量御荘 22.5 mm、宇和島 15.5 mm、近永 18.0 mm</p> <p>最大風速長浜 NE9.4m/s (最大瞬間風速 ENE11.6m/s)、松山南吉田 N9.5m/s (最大瞬間風速 N11.3m/s)</p> <p>全壊 1 棟、非住家被害 (その他) 2 箇所、道路被害 12 箇所、河川被害 9 箇所、農業用道路被害 1 箇所、治山被害 2 箇所、林道被害 2 箇所、り災世帯 1 世帯、 被害総額 330,095 千円</p>
平成 24 年 (2012) 10 月 17 日	大雨・洪水 (南予)	<p>期間降水量八幡浜 81.5 mm、宇和島 84.5 mm、瀬戸 86.5 mm</p> <p>最大 1 時間降水量八幡浜 32.0 mm、宇和島 46.0 mm、宇和 31.5 mm</p> <p>最大風速瀬戸 NNW10.1m/s (最大瞬間風速 NNW16.4m/s) 松山南吉田 NNW8.4m/s (最大瞬間風速 NW10.3m/s)</p> <p>死者 1 名、道路被害 2 箇所、 被害総額 4,631 千円</p>
平成 25 年 (2013) 9 月 2 日～ 9 月 4 日	大雨・洪水 (県内全域)	<p>期間降水量新居浜 338.0 mm、四国中央 297.5 mm、成就社 346.5 mm、富郷 372.0 mm</p> <p>最大 1 時間降水量四国中央 61.0 mm、成就社 64.5 mm、八幡浜 57.5 mm、宇和 57.0 mm、富郷 95.0 mm、近永 59.0 mm</p> <p>最大風速四国中央 WSW11.4m/s (最大瞬間風速 WSW17.3m/s)、長浜 NE14.8m/s (最大瞬間風速 NNE19.4m/s)、宇和島 NW11.5m/s (最大瞬間風速 N16.7m/s)、御荘 E6.1m/s (最大瞬間風速 NNE15.8m/s)、大洲 NE7.7m/s (最大瞬間風速 NE15.6m/s)</p> <p>重傷 1 名、軽傷 1 名、半壊 1 棟、床上浸水 22 棟、床下浸水 163 棟、非住家被害 1 棟 田畑流失・埋没 14.89ha、田冠水 14.80ha、学校被害 18 箇所、道路被害 128 箇所、河川被害 80 箇所、漁港施設被害 2 箇所、砂防被害箇所 17 箇所、清掃施設被害 1 箇所、頭首工被害 7 箇所、ため池被害 4 箇所、水路被害 102 箇所、農道被害 82 箇所、治山被害 1 箇所、林道被害 142 箇所、農地保全被害 2 箇所、その他被害 3 箇所 被害総額 1,191,164 千円</p>
平成 25 年 (2013) 10 月 24 日～ 10 月 25 日	大雨 (県内全域)	<p>期間降水量新居浜 295.0 mm、成就社 381.5 mm、獅子越峠 273.0 mm、西条 255.5 mm、富郷 311.0 mm、近永 287.5 mm</p> <p>最大 1 時間降水量成就社 33.5 mm、獅子越峠 31.5 mm、御荘 32.5 mm、近永 36.0 mm</p> <p>最大風速長浜 NNE16.4m/s (最大瞬間風速 NNE21.2m/s)、大洲 NNE5.5m/s (最大瞬間風速 NNE15.1m/s)、瀬戸 NNE5.9m/s (最大瞬間風速 NE16.9m/s)、松山南吉田 N 11.7m/s (最大瞬間風速 NNE15.4m/s)</p> <p>全壊 1 棟、一部破損 2 棟、床下浸水 4 棟、非住家被害 1 棟 田畑流失・埋没 12.30ha、道路被害 34 箇所、河川被害 34 箇所、砂防被害 8 箇所、頭首工被害 2 箇所、ため池被害 7 箇所、水路被害 33 箇所、農道被害 29 箇所、治山被害 1 箇所、林道被害 2 箇所、その他被害 1 箇所 被害総額 639,415 千円</p>

年 月 日	原 因 (被害地域)	被害概要と気象資料
平成 26 年 (2014) 7 月 8 日～10 日	台風 8 号 (県内全域)	<p>期間降水量成就社 208.5 mm、久万 76.5 mm、獅子越峠 136.5 mm、富郷 133.5 mm、近永 152.5 mm</p> <p>最大 1 時間降水量成就社 32.0 mm、御荘 31.5 mm、今治 25.5 mm、富郷 21.0 mm、近永 37.5 mm</p> <p>最大風速四国中央 ENE10.2m/s (最大瞬間風速 E23.0m/s)、宇和島 SSE11.9m/s (最大瞬間風速 S23.8m/s)、御荘 SE8.8m/s (最大瞬間風速 ESE17.9m/s)、大洲 W8.8m/s (最大瞬間風速 W16.0m/s)、瀬戸 SSE27.1m/s (最大瞬間風速 S34.4m/s)</p> <p>死者 1 名、床上浸水 6 棟、床下浸水 88 棟、田畑流失・埋没 9.54ha、学校被害 5 箇所、道路被害 11 箇所、河川被害 3 箇所、崖くずれ 12 箇所、断水 1 戸、停電 5,902 戸、ため池被害 1 箇所、水路被害 5 箇所、農道被害 17 箇所、その他被害 1 箇所</p> <p>被害総額 190,283 千円</p>
平成 26 年 (2014) 8 月 8 日～10 日	台風 12 号 (県内全域)	<p>台風 12 号 (県内全域)</p> <p>期間降水量成就社 458.5 mm、富郷 320.5 mm、獅子越峠 296.5 mm、久万 263.5 mm、宇和島 225.0 mm</p> <p>最大 1 時間降水量富郷 26.0 mm、宇和島 25.5 mm</p> <p>最大風速長浜 ENE16.5m/s (最大瞬間風速 ENE20.6m/s)、宇和島 WNW16.4m/s (最大瞬間風速 NNE21.6m/s)、瀬戸 NNW13.1m/s (最大瞬間風速 NNW23.9m/s)</p> <p>軽傷 2 名、一部損壊 5 棟、床下浸水 1 棟、非住家被害 2 棟、田畑流失・埋没 1.43ha、道路被害 13 箇所、河川被害 13 箇所、港湾被害 11 箇所、砂防被害 4 箇所、崖くずれ 36 箇所、停電 10,568 戸、水路被害 4 箇所、農道被害 3 箇所、治山被害 7 箇所、林道被害 12 箇所、農地保全被害 4 箇所、その他被害 46 箇所</p> <p>被害総額 742,506 千円</p>
平成 26 年 (2014) 10 月 13 日	台風 19 号 (県内全域)	<p>期間降水量新居浜 175.0 mm、四国中央 157.5 mm、成就社 290.5 mm、西条 153.0 mm、富郷 241.5 mm</p> <p>最大 1 時間降水量新居浜 32.0 mm、四国中央 30.5 mm、成就社 48.5 mm、御荘 47.0 mm、富郷 37.0 mm</p> <p>最大風速新居浜 NE15.1m/s (最大瞬間風速 NE24.1m/s)、長浜 NE16.0m/s (最大瞬間風速 NE22.3m/s)、宇和島 WSW14.1m/s (最大瞬間風速 NNW20.3m/s)、今治 ENE 12.4m/s (最大瞬間風速 NE23.2m/s) 松山南吉田 N14.2m/s (最大瞬間風速 N18.0m/s)</p> <p>死者 2 名、重傷 1 名、床下浸水 3 棟、非住家被害 1 棟、田畑流失・埋没 5.41ha、道路被害 8 箇所、河川被害 11 箇所、港湾被害 19 箇所、海岸被害 1 箇所、砂防被害 2 箇所、清掃施設被害 3 箇所、崖くずれ 30 箇所、停電 710 戸、頭首工被害 1 箇所、ため池被害 2 箇所、水路被害 3 箇所、農道被害 5 箇所、治山被害 1 箇所、林道被害 4 箇所、その他被害 7 箇所</p> <p>被害総額 1,400,812 千円</p>
平成 27 年 (2015) 7 月 1 日	大雨 (土砂災害) (南予)	<p>期間降水量成就社 99.0 mm、久万 90.0 mm、獅子越峠 113.0 mm、宇和 120.0 mm、近永 77.0 mm</p> <p>最大 1 時間降水量成就社 26.5 mm、中山 27.0 mm、久万 30.0 mm、獅子越峠 31.5 mm、宇和 30.5 mm</p> <p>最大風速瀬戸 SSE16.1m/s (最大瞬間風速 S22.0m/s)、松山南吉田 S10.2m/s (最大瞬間風速 S13.9m/s)</p> <p>床上浸水 1 棟、床下浸水 9 棟、田畑流失・埋没 1.10ha、道路被害 9 箇所、河川被害 10 箇所、砂防被害 5 箇所、崖くずれ 5 箇所、ブロック塀等被害 3 箇所、頭首工被害 1 箇所、水路被害 3 箇所、農道被害 2 箇所、治山被害 9 箇所、林道被害 1 箇所</p> <p>被害総額 231,684 千円</p>

年 月 日	原 因 (被害地域)	被害概要と気象資料
平成 27 年 (2015) 7 月 9 日	大雨 (県内全域)	<p>期間降水量玉川 53.5 mm、松山 51.5 mm、宇和島 30.5 mm、今治 30.5 mm、松山南吉田 75.5 mm</p> <p>最大 1 時間降水量玉川 35.0 mm、松山 48.0 mm、宇和島 23.0 mm、松山南吉田 66.0 mm</p> <p>床上浸水 17 棟、床下浸水 144 棟、学校被害 1 箇所、道路被害 9 箇所、崖くずれ 2 箇所、鉄道不通 1 箇所、停電 32 戸、ため池被害 1 箇所、水路被害 1 箇所、農道被害 4 箇所、治山被害 1 箇所</p> <p>被害総額 26,434 千円</p>
平成 27 年 (2015) 7 月 16 日～ 7 月 17 日	台風 11 号 (県内全域)	<p>期間降水量成就社 365.5 mm、上林 143.5 mm、中山 109.5 mm、久万 113.5 mm、富郷 138.0 mm</p> <p>最大 1 時間降水量松山 12.0 mm、成就社 84.0 mm、中山 25.0 mm、久万 22.5 mm、富郷 32.5 mm</p> <p>最大風速新居浜 N15.4m/s (最大瞬間風速 N27.9m/s)、宇和島 WNW16.9m/s (最大瞬間風速 WNW21.3m/s)、西条 SSW12.6m/s (最大瞬間風速 SSW21.7m/s)、瀬戸 NW12.6m/s (最大瞬間風速 NNW25.9m/s) 松山南吉田 NNE15.3m/s (最大瞬間風速 N19.5m/s)</p> <p>軽傷 1 名、床上浸水 2 棟、床下浸水 1 棟、非住家被害 2 棟、田畑流失・埋没 0.48ha、道路</p> <p>被害 32 箇所、河川被害 19 箇所、港湾被害 2 箇所、海岸被害 3 箇所、漁港施設被害 3 箇所、砂防被害 2 箇所、崖くずれ 1 箇所、停電 1,335 戸、水路被害 5 箇所、農道被害 1 箇所、治山被害 3 箇所、林道被害 8 箇所</p> <p>被害総額 941,998 千円</p>
平成 27 年 (2015) 8 月 31 日～ 9 月 2 日	大雨・洪水 (県内全域)	<p>期間降水量獅子越峠 142.0 mm、宇和島 188.0 mm、御荘 142.5 mm、宇和 145.5 mm、近永 150.0 mm</p> <p>最大 1 時間降水量獅子越峠 47.0 mm、宇和島 64.5 mm、御荘 57.0 mm、宇和 41.0 mm、松山南吉田 41.0 mm</p> <p>最大風速長浜 W8.6m/s (最大瞬間風速 W12.2m/s)、宇和島 WSW7.2m/s (最大瞬間風速 W15.3m/s)、今治 WNW7.9m/s (最大瞬間風速 WNW11.6m/s)、瀬戸 SSE11.3m/s (最大瞬間風速 NNW16.5m/s) 松山南吉田 W9.0m/s (最大瞬間風速 WSW11.3m/s)</p> <p>床上浸水 6 棟、床下浸水 55 棟、非住家被害 16 棟、田畑流失・埋没 0.77ha、道路被害 5 箇所、河川被害 8 箇所、海岸被害 1 箇所、漁港施設被害 1 箇所、砂防被害 5 箇所、崖くずれ 11 箇所、ブロック塀等被害 2 箇所、頭首工被害 1 箇所、水路被害 1 箇所、農道被害 11 箇所、治山被害 4 箇所</p> <p>被害総額 307,787 千円</p>

※ 期間降水量は日付に示した期日の日降水量を合計したものである。

※ 日降水量の日界は、1952 年以前は 10 時、1953～1963 年は 9 時、1964 年以後は 24 時である。

※ 平成 17 年以降の雨量、風速のデータについては気象庁「気象統計情報」より引用している。

<http://www.data.jma.go.jp/obd/stats/etrn/index.php>

2 愛媛県の地震記録

年月日 (和暦)	文 献 抄 録	西 暦	間 隔
推古天皇 13年	(大日本地震史料、東宇和郡沿革史、道後温泉誌) 地大いに震ひ温泉(道後)陥没す。	605年	
慶安2年 2月5日	(大日本地震史料) 伊予、安芸両国地大に震ひ、宇和島、松山の二城石壁崩れ、広島にては、侍屋敷町家少しく潰れたり。 (寛明日記) 慶安2年2月19日松平隠岐守在所予洲松山より飛脚到来して申云、今月5日、当所大地震に付、城の石垣20間、塀30間余崩之由也(中略)20日夜伊達遠江守在所予洲宇和島より飛脚到来して云、今月5日、当所大地震、廻りの石垣116間、長屋塀780間破損仕る由注進あり。	1649年 3月17日	19年
元禄1年 5月23日	(大日本地震史料、宇和島御記録抜書、東宇和郡沿革史) 5月23日強震3回あり。	1688年 6月20日	2年
宝永4年 10月4日 (東南海)	(大日本地震史料) 五畿七道に亘り地大に震ひ、続いて九州の南東部より伊豆に至るまでの沿海の地は悉く津波の襲う所となり。其の余勢大阪湾、播磨、長門周防に達し、大阪に非常なる災害を生じたり。震災地全部を通じ家潰29,000戸、死者4,900人に及べり、また土佐にては地形変動を生じたる処あり。 (伊達家城内日記、宝永4年10月12日) 本月4日大地震に付御城内所々破損夫々委記、田503町2反1畝歩(高7273石積り)家屋其他数々流出、死人8人、半死24人、沖の島の人死人2人御城下の家々破損、死人2人、右夫々委記有之公儀へ御届申遣。 (医王寺記録) 宝永4年10月大地震あり、津浪陸上を浸し、所々破損多く、終日鎮らず、藩主宗純公には当寺院に御避難御逗留遊さる。 (谷陵記、土佐国群書類従) (前略)又隣国の様子(中略)宇和島領小破、本町、裏町、新町、弓町、糺崎迄大潮入、家財悉く流出、吉田浦と云う所は民家50軒許流出、此所の潮の高さ平地より8.9尺計上る。今治領、松山領も海辺の郷浦悉く大潮入けれども大破は無し。 (松山叢談、垂憲録拾遺) 10月4日8時より同6日迄関西大地震、勢州、紀州、土州別で高潮上る。道後温泉没、依之於湯神社御祈禱あり。翌年4月朔日より湯出る。 (伊予温古録) 仲哀天皇行宮跡、新居郡玉津村字帝に在り、此地往古は一の岡陵にして榎津岡と称し仲哀天皇南国御巡幸のとき行宮を作り御駐輦あらせられたり。因て帝と称す。帝は御門なり、行宮の立ちしより人民群集して住居し上永易という。宝永4年10月4日大地震に岡陵陥没して水湛へ沼となりけり。故に里民四方に散居す。其の後沼を埋めて水田となせり。	1707年 10月28日	13年
享保1年 9月12日	(大日本地震史料、宇和島御記録抜書) 元年9月12日朝強震あり。	1716年 10月26日	9年
寛延2年 4月10日	(大日本地震史料、宇和島御記録抜書) 2年4月10日四ツ時地大に震う。宇和島城楼破損其他被害多し。	1749年 5月25日	33年
明和6年 7月28日	(大日本地震史料、宇和島御記録抜書) 八ツ時半、強震あり。	1769年 8月29日	20年
天保12年 9月20日	(气象台記録) 宇和島城の塀、壁などに損あり。	1841年 11月1日	
昭和12年 2月27日	(气象台記録) 震度 松山4、宇和島3 震源地 安芸灘 松山市で民家の硝子破損。三津浜で煙突倒壊。	1937年 2月27日	21年

年月日 (和暦)	文 献 抄 録	西 暦	間 隔
昭和 16 年 11 月 19 日	(気象台記録) 震度 松山 3、宇和島 4 震源地 日向灘 宇和島で軽微な被害。津波があり、宿毛で最大波高約 1m。	1941 年 11 月 19 日	4 年
昭和 21 年 12 月 21 日 (南海) *1 に詳細	(気象台記録) 震度 松山・宇和島 4 震源地 紀伊半島南方沖 死者 26 人、負傷者 32 人、住家全壊 155 棟、非住家全壊 147 棟、県下海岸 線は地盤沈下の為、平均 40~50cm 沈下、道後温泉湧出止まること半年	1946 年 12 月 21 日	5 年
昭和 43 年 4 月 1 日	(消防防災課調) 震度 松山・宇和島 4 震源地 日向灘 負傷者 3 人、建物の損壊 2,986 棟、被害額 1 億 6 千万円	1968 年 4 月 1 日	4 年
昭和 43 年 8 月 6 日	(消防防災課調) 震度 松山 4、宇和島 5 震源地 豊後水道 負傷者 18 人、建物の損壊 11,296 棟、被害額 宇和島を中心に 9 億 1 千万円	1968 年 8 月 6 日	0 年
昭和 51 年 2 月 2 日	(交通消防課調) 震度 松山・宇和島 2 震源地 安芸灘 港湾被害 2 ケ所、被害額 22,372 千円	1976 年 2 月 2 日	8 年
昭和 52 年 3 月 13 日	(交通消防課調) 震度 宇和島 3 震源地 愛媛県南西部 被害額 773 千円	1977 年 3 月 13 日	1 年
昭和 58 年 8 月 26 日	(気象台記録) 震度 松山・宇和島 4 震源地 大分県北部 宇和島市保田の生コン会社で、高圧線ショート被害。	1983 年 8 月 26 日	6 年
昭和 62 年 3 月 18 日	(交通消防課調) 震度 松山 2、宇和島 3 震源地 日向灘 漁港施設被害 1 ケ所、被害額 13,303 千円	1987 年 3 月 18 日	4 年
平成 7 年 1 月 17 日 (兵庫県報)	(交通消防課調) 震度 松山 3、宇和島 2 震源地 淡路島付近 県内での被害は特になし。	1995 年 1 月 17 日	8 年
平成 12 年 10 月 6 日	(消防防災安全課調) 震度 松山 4、宇和島 3 震源地 鳥取県西部 県内での被害は特になし。	2000 年 10 月 6 日	5 年
平成 13 年 3 月 24 日	(消防防災安全課調) 震度 松山市 5 強、宇和島市 5 弱 震源地 安芸灘	2001 年 3 月 24 日	1 年
平成 17 年 5 月 25 日	(警戒体制調) 震度 中・南予 3 震源地 豊後水道 県内での被害は特になし。	2005 年 5 月 25 日	4 年
平成 17 年 9 月 4 日	(警戒体制調) 震度 南予 3 震源地 伊予灘 県内での被害は特になし。	2005 年 9 月 4 日	0 年
平成 18 年 2 月 1 日	(警戒体制調) 震度 南予 3 震源地 伊予灘	2006 年 2 月 1 日	1 年
平成 18 年 3 月 27 日	(警戒体制調) 震度 南予 3 震源地 日向灘	2006 年 3 月 27 日	0 年
平成 18 年 4 月 22 日	(警戒体制調) 震度 南予 3 震源地 豊後水道	2006 年 4 月 22 日	0 年
平成 18 年 9 月 26 日	(特別警戒体制調) 震度 中・南予 3 震源地 伊予灘	2006 年 9 月 26 日	0 年

年月日 (和暦)	文 献 抄 録	西 暦	間 隔
	県内での被害は特になし。		
平成 18 年 11 月 19 日	(警戒体制調) 震度南予 3 震源地 愛媛県南予 県内での被害は特になし。	2006 年 11 月 19 日	0 年
平成 21 年 4 月 21 日	(警戒体制調) 震度南予 3 震源地 豊後水道 県内での被害は特になし。	2009 年 4 月 21 日	3 年
平成 21 年 8 月 5 日	(警戒体制調) 震度南予 3 震源地 日向灘 県内での被害は特になし。	2009 年 8 月 5 日	0 年
平成 21 年 12 月 16 日	(警戒体制調) 震度南予 3 震源地 土佐湾 県内での被害は特になし。	2009 年 12 月 16 日	0 年
平成 22 年 4 月 17 日	(警戒体制調) 震度南予 3 震源地 愛媛県南予 県内での被害は特になし。	2010 年 4 月 17 日	1 年
平成 22 年 5 月 13 日	(警戒体制調) 震度南予 3 震源地 伊予灘 県内での被害は特になし。	2010 年 5 月 13 日	0 年
平成 23 年 3 月 11 日	(警戒本部調) 震度東予・中予 1 震源地 三陸沖 宇和海沿岸に津波警報 瀬戸内海沿岸に津波注意報 県内での被害は特になし	2011 年 3 月 11 日	
平成 26 年 3 月 14 日	(警戒本部調) 震度 5 強西予市 5 弱宇和島市、八幡浜市、伊方町、愛南町、松山市、久万高原町 震源地伊予灘 軽傷 1 人、一部破損 9 棟、その他建物被害 1 棟、学校被害 3 箇所、道 路被害 2 箇所、崖崩れ 2 箇所、水道被害 77 戸	2014 年 3 月 14 日	
平成 27 年 7 月 13 日	(警戒本部調) 震度 5 弱西予市 4 宇和島市、八幡浜市、大洲市、伊方町、愛南町 震源地大分県南部 県内での被害は特になし。	2015 年 7 月 13 日	
平成 27 年 7 月 24 日	(警戒体制調) 震度南予 4 震源地愛媛県南予 県内での被害は特になし。	2015 年 7 月 24 日	
平成 28 年 4 月 14 日	(警戒体制調) 震度東予・南予 3 震源地熊本県熊本地方 県内での被害は特になし。	2016 年 4 月 14 日	
平成 28 年 4 月 16 日	(警戒本部調) 震度 5 弱八幡浜市 震度 4 松山市、今治市、宇和島市、西予市、伊方町 震源地熊本県熊本地方 県内での被害は特になし。	2016 年 4 月 14 日	
平成 28 年 10 月 21 日	(警戒体制調) 震度東予 4 震源地鳥取県中部 県内での被害は特になし。	2016 年 10 月 21 日	
平成 30 年	(警戒体制調)	2018 年	

年月日 (和暦)	文 献 抄 録	西 暦	間隔
2月19日	震度4 宇和島市、西予市 震源地 豊後水道 県内での被害は特になし。	2月19日	
平成30年 4月9日 (島根県西部)	(警戒体制調) 震度4 今治市、上島町 震源地 島根県西部 県内での被害は特になし。	2018年 4月9日	
令和元年 5月11日	(警戒体制調) 震度4 愛南町 震源地 日向灘 県内での被害は特になし。	2019年 5月11日	
令和元年 11月26日	(警戒体制調) 震度4 今治市 震源地 瀬戸内海中部 県内での被害は特になし。	2019年 11月26日	
令和3年 6月19日	(警戒体制調) 震度4 宇和島市 震源地 愛媛県南予 県内での被害は特になし。	2021年 6月19日	
令和3年 7月17日	(警戒体制調) 震度4 八幡浜市、西予市 震源地 伊予灘 県内での被害は特になし。	2021年 7月17日	
令和4年 1月22日	(警戒体制調) 震度4 松山市、今治市、宇和島市、八幡浜市、西予市、伊方町、愛南町 震源地 日向灘 県内での被害は特になし。	2022年 1月22日	

3 松山地方気象台が発表する特別警報・警報・注意報の種類及び発表基準

1 松山地方気象台が発表する警報・注意報の種類及び発表基準一覧表の見方

- (1) 警報・注意報名の欄の () 内は基準として用いる気象要素を、記録的短時間大雨情報の () 内は基準を示す。なお、府県予報区、一次細分区域及び市町村等 (以下、市町) をまとめた地域で取り扱いが異なる場合は、個々の欄に付記している。たとえば、警報の欄の「暴風 (平均風速)」は、「暴風警報の基準は 10 分間の平均風速を用いる」ということを意味する。また、「波浪 (有義波高)」は、ある地点で連続する波を観測したとき、波高の高いほうから順に全体の 1/3 の個数の波 (例えば 20 分間で 100 個の波が観測されれば、大きい方の 33 個の波) を選び、これらの波高および周期を平均したものの、「高潮 (潮位: 標高)」は東京湾平均海面からの高さを基準として用いていることを意味する。
- (2) 大雨、洪水、大雪、高潮、波浪の警報・注意報、暴風警報、暴風雪警報、強風注意報、風雪注意報および記録的短時間大雨情報では、基準における「…以上」の「以上」を省略した。また、乾燥注意報、濃霧注意報では基準における「…以下」の「以下」を省略した。なお、上記以外の注意報では、基準の標記が多岐にわたるため、省略は行っていない。
- (3) 基準一覧表においては、「山地」、「平地」など本文中で用いる区域名で基準値を記述する場合がある。山地とは標高が概ね 200m 以上の地域、平地とは山地以外の地域である。
- (4) 大地震など不測の事態により気象災害にかかわる諸条件が変化し、通常の基準を適用することが、適切でない状態になることがある。このような状態がある程度長期間継続すると考えられる場合には、特定の警報・注意報について、対象地域を必要最小限の範囲に限定して「暫定基準」を設定し、通常より低い基準で運用することがある。
- (5) この基準は令和 3 年 6 月 8 日現在のものである。

松山地方気象台が発表する警報・注意報の種類及び発表基準一覧表

R3.6.8

府県予報区		愛媛県				
一次細分区域		東予		中予	南予	
市町をまとめた地域		東予東部	東予西部		南予北部	南予南部
警報	暴風(平均風速)	陸上 20m/s, 海上 25m/s			陸上 20 m/s ^{*1} , 伊予灘 25 m/s, 宇和海 25 m/s	陸上 20 m/s, 海上 25 m/s
	暴風雪(平均風速)	陸上 20 m/s, 海上 25m/s 雪を伴う			陸上 20 m/s ^{*1} , 伊予灘 25 m/s, 宇和海 25 m/s 雪を伴う	陸上 20 m/s, 海上 25 m/s 雪を伴う
	波浪(有義波高)	3.0m			伊予灘 4.0m, 宇和海 4.0m	4.0m
	高潮	区域内の市町で別表 5 の基準に到達することが予想される場合				
	大雨	区域内の市町で別表 1 の基準に到達することが予想される場合				
	洪水	区域内の市町で別表 2 の基準に到達することが予想される場合				
	大雪	平地 12 時間降雪の深さ 10cm, 山地 12 時間降雪の深さ 30cm				
注意報	強風(平均風速)	陸上 12m/s, 海上 15m/s			陸上 12 m/s ^{*2} , 伊予灘 15 m/s, 宇和海 15 m/s	陸上 12 m/s, 海上 15 m/s
	風雪(平均風速)	陸上 12m/s, 海上 15m/s 雪を伴う			陸上 12 m/s ^{*2} , 伊予灘 15 m/s, 宇和海 15 m/s 雪を伴う	陸上 12 m/s, 海上 15 m/s 雪を伴う
	波浪(有義波高)	1.5m			伊予灘 2.0m, 宇和海 2.0m	2.0m
	高潮	区域内の市町で別表 5 の基準に到達することが予想される場合				
	大雨	区域内の市町で別表 3 の基準に到達することが予想される場合				
	洪水	区域内の市町で別表 4 の基準に到達することが予想される場合				
	大雪	平地 12 時間降雪の深さ 5cm, 山地 12 時間降雪の深さ 15cm				
	雷	落雷等により被害が予想される場合				
	乾燥	最小湿度 40%で実効湿度 60%				
	濃霧(視程)	陸上 100m, 海上 500m			陸上 100m, 伊予灘 500m, 宇和海 500m	陸上 100m, 海上 500m
	霜	3 月 20 日以降の晩霜 最低気温 3℃以下				
	なだれ	①積雪の深さ 20cm 以上あり降雪の深さ 30cm 以上 ②積雪の深さ 50cm 以上あり最高気温 8℃以上又はかなりの降雨 ^{*3}				
	低温	平地 最低気温-4℃以下 山地 最低気温-8℃以下				
	着雪	24 時間降雪の深さ:20cm 以上, 気温:-1℃~2℃				
	着氷					
融雪						
記録的短時間大雨情報(1 時間雨量)		100mm				

*1 瀬戸(アメダス)の観測値(風向が南東~南西)は 25 m/s を目安とする。

*2 瀬戸(アメダス)の観測値(風向が南東~南西)は 15 m/s を目安とする。

*3 気温は松山地方気象台の値。

大雨及び洪水警報・注意報基準表の見方

- (1) 別表 1 及び別表 3 の表面雨量指数基準及び土壌雨量指数基準については、各市町内における基準値の最低値を示している。
- (2) 流域雨量指数基準は、各流域のすべての地点に設定しているが、別表 2 及び別表 4 の流域雨量指数基準には、主要な河川における代表地点の基準値を示している。
- (3) 別表 2 及び別表 4 の「〇〇川流域=30」は「〇〇川流域の流域雨量指数 30 以上」を意味する。
- (4) 別表 2 の複合基準は、表面雨量指数と流域雨量指数による基準を示す。例えば、〇〇川流域= (9, 26) であれば、表面雨量指数 9 以上かつ〇〇川流域の流域雨量指数 26 以上を意味する。
- (5) 「指定河川洪水予報による基準」の「〇〇川 [△△]」は、洪水警報においては「指定河川である〇〇川に発表された洪水予報において、△△基準観測点で氾濫警戒情報、または、氾濫危険情報の発表基準を満たしている場合に洪水警報を発表する」ことを、洪水注意報においては、同じく「△△基準観測点で氾濫注意情報の発表基準を満たしている場合に洪水注意報を発表する」ことを意味する。
- (6) 土壌雨量指数基準、表面雨量指数基準、流域雨量指数基準、複合基準のうち基準が設定されていないもの、及び高潮警報・注意報で現象が発現せず基準を設定していない市町等についてはその欄を“—”で示している。

【参考】

土壌雨量指数

土壌雨量指数は、降雨による土砂災害発生の危険性を示す指標で、土壌中に溜まっている雨水の量を示す指数。解析雨量、降水短時間予報をもとに、1 km 四方の格子（メッシュ）に分けて算出する。

表面雨量指数

表面雨量指数は、短時間強雨による浸水危険度の高まりを把握するための指標で、地面の被覆状況や地質、地形勾配などを考慮して、降った雨が地表面にどれだけ溜まっているかをタンクモデルを用いて数値化したもの。タンクモデルによる流出量に地形補正係数を乗じて、1 km 四方の格子（メッシュ）に分けて算出する。

流域雨量指数

流域雨量指数は、降雨による洪水災害発生の危険性を示す指標で、対象となる地域・時刻に存在する流域の雨水の量を示す指数。解析雨量、降水短時間予報をもとに、1 km 四方の格子（メッシュ）に分けて算出する。

気象等に関する特別警報の発表基準

現象の種類	基準	
大雨	台風や集中豪雨により数十年に一度の降雨量となる大雨が予想される場合	
暴風	数十年に一度の強度の台風や同程度の温帯低気圧により	暴風が吹くと予想される場合
高潮		高潮になると予想される場合
波浪		高波になると予想される場合
暴風雪	数十年に一度の強度の台風と同程度の温帯低気圧により雪を伴う暴風が吹くと予想される場合	
大雪	数十年に一度の降雪量となる大雪が予想される場合	

(注) 発表にあたっては、降水量、積雪量、台風の中心気圧、最大風速などについて過去の災害事例に照らして算出した客観的な指標を設け、これらの実況および予想に基づいて判断をします。

別表 1

大雨警報基準

R3. 6. 8

市町をまとめた地域	市町	表面雨量指数基準	土壌雨量指数基準
東予東部	新居浜市	24	117
	西条市	20	122
	四国中央市	22	136
東予西部	今治市	16	103
	上島町	12	111
中予	松山市	18	125
	伊予市	16	136
	東温市	16	133
	久万高原町	17	147
	松前町	19	—
	砥部町	15	136
南予北部	八幡浜市	16	167
	大洲市	11	118
	西予市	13	155
	内子町	15	130
	伊方町	12	145
南予南部	宇和島市	18	105
	松野町	17	196
	鬼北町	16	167
	愛南町	17	172

別表2 洪水警報基準

R3.6.8

まとめた地域 市町を	市町	流域雨量指数基準	複合基準※1	指定河川洪水予報による基準
東予 東部	新居浜市	阿島川流域=10.4, 国領川流域=24.4, 尻無川流域=10.9, 東川流域=13.2, 渦井川流域=12, 客谷川流域=8.5	東川流域= (8, 12.4)	—
	西条市	加茂川流域=43.2, 渦井川流域=20.8, 中山川流域=31.5, 大明神川流域=9.6, 室川流域=8.6	渦井川流域= (7, 19.9) , 中山川流域= (17, 29.4) , 大明神川流域= (7, 8.6) , 室川流域= (7, 7.7)	—
	四国中央市	金生川流域=19.6, 契川流域=7.2, 赤之井川流域=6.9, 西谷川流域=6.4, 関川流域=27.5	金生川流域= (9, 19.2)	—
東予 西部	今治市	頓田川流域=17.5, 蒼社川流域=28, 浅川流域=8.9, 山之内川流域=6.9, 菊間川流域=11.3	浅川流域= (8, 8)	—
	上島町		—	—
中予	松山市	石手川流域=27.5, 内川流域=10.6, 小野川流域=8.4, 立岩川流域=14.6, 河野川流域=8.8, 大川流域=8.8, 久万川流域=3.8, 宮前川流域=4.9	内川流域= (16, 9.9) , 立岩川流域= (8, 13.1) , 久万川流域= (12, 3.6)	重信川 [出合]
	伊予市	中山川流域=12.8, 森川流域=15.5, 上灘川流域=12.5, 豊田川流域=8.4	豊田川流域= (8, 7.5)	重信川 [出合]
	東温市	内川流域=6.7, 表川流域=24.4, 滑川流域=13.6	—	重信川 [出合]
	久万高原町	仁淀川流域=7, 久万川流域=29.3	—	—
	松前町	国近川流域=5.9, 長尾谷川流域=4.5	長尾谷川流域= (8, 4)	重信川 [出合]
	砥部町	砥部川流域=16.4, 玉谷川流域=8.3	砥部川流域= (5, 14.7) , 玉谷川流域= (5, 7.4)	重信川 [出合]
南予 北部	八幡浜市	宮内川流域=7.2, 喜木川流域=13.5, 五反田川流域=15.6, 千丈川流域=9.5	宮内川流域= (7, 6.4) , 喜木川流域= (7, 11.7) , 五反田川流域= (7, 14) , 千丈川流域= (7, 9.4)	—
	大洲市	矢落川流域=14.4, 久米川流域=10.9, 富富川流域=11.9, 河内川流域=4.1, 和田川流域=6, 深部川流域=4, 都谷川流域=7.1, 野田本川流域=7.5	矢落川流域= (5, 11.5) , 久米川流域= (5, 9.8) , 都谷川流域= (5, 6.2)	肱川 [大洲第二]
	西予市	肱川流域=37.7, 岩瀬川流域=11.8, 西川流域=5.6, 谷道川流域=6.2, 皆江大川流域=6.6	—	—
	内子町	小田川流域=35.4, 麓川流域=14.1, 中山川流域=19, 田渡川流域=17.8	小田川流域= (6, 34.7) , 田渡川流域= (6, 16)	—
	伊方町		—	—
南予 南部	宇和島市	三間川流域=18.1, 須賀川流域=16.3, 来村川流域=14, 岩松川流域=20.9	来村川流域= (10, 12) , 岩松川流域= (10, 18.8)	—
	松野町	黒川流域=16.6, 広見川流域=47.6	—	—
	鬼北町	広見川流域=43, 三間川流域=26.7, 奈良川流域=15.1	—	—
	愛南町	僧都川流域=18.8, 惣川流域=11	僧都川流域= (10, 16.9) , 惣川流域= (10, 9.9)	—

*1 (表面雨量指数, 流域雨量指数) の組み合わせによる基準値を表す。

別表 3

大雨注意報基準

R3. 6. 8

市町をまとめた地域	市町	表面雨量指数基準	土壌雨量指数基準
東予東部	新居浜市	10	86
	西条市	11	90
	四国中央市	14	100
東予西部	今治市	10	76
	上島町	8	82
中予	松山市	10	86
	伊予市	10	93
	東温市	10	91
	久万高原町	10	101
	松前町	11	100
	砥部町	8	93
南予北部	八幡浜市	9	123
	大洲市	6	87
	西予市	9	114
	内子町	8	96
	伊方町	9	107
南予南部	宇和島市	13	75
	松野町	11	141
	鬼北町	11	120
	愛南町	13	123

別表 4

洪水注意報基準

R3. 6. 8

まとめた地域 市町を	市町	流域雨量指数基準	複合基準※1	指定河川洪水予報による基準
東予 東部	新居浜市	阿島川流域=8.3, 国領川流域=19.5, 尻無川流域=8.7, 東川流域=10.5, 渦井川流域=9.6, 客谷川流域=5.2	国領川流域= (5, 19.5) , 尻無川流域= (5, 8.7) , 東川流域= (5, 8.1) , 渦井川流域= (5, 9.6)	—
	西条市	加茂川流域=34.5, 渦井川流域=16.6, 中山川流域=25.2, 大明神川流域=7.6, 室川流域=6.8	加茂川流域= (7, 27.6) , 渦井川流域= (5, 16.6) , 中山川流域= (5, 25.2) , 大明神川流域= (7, 6.1) , 室川流域= (5, 6.8)	—
	四国中央市	金生川流域=15.6, 契川流域=5.7, 赤之井川流域=5.5, 西谷川流域=5.1, 関川流域=22	金生川流域= (9, 11.2) , 西谷川流域= (8, 5.1) , 関川流域= (10, 17.6)	—
東予 西部	今治市	頓田川流域=14, 蒼社川流域=22.4, 浅川流域=7.1, 山之内川流域=5.5, 菊間川流域=7.9	頓田川流域= (5, 13.6) , 蒼社川流域= (8, 17.9) , 浅川流域= (5, 6.3) , 山之内川流域= (5, 5.5) , 菊間川流域= (7, 7.1)	—
	上島町	—	—	—
中予	松山市	石手川流域=22, 内川流域=8.4, 小野川流域=6.7, 立岩川流域=11.6, 河野川流域=7, 大川流域=7.6, 久万川流域=3, 宮前川流域=2.8	石手川流域= (5, 20) , 内川流域= (5, 8.4) , 小野川流域= (9, 5.3) , 立岩川流域= (8, 9.3) , 大川流域= (7, 7.6) , 久万川流域= (9, 2.6) , 宮前川流域= (8, 2.8)	重信川 [出合]
	伊予市	中山川流域=10.2, 森川流域=7.8, 上灘川流域=10, 豊田川流域=6.7	中山川流域= (5, 10.2) , 豊田川流域= (8, 5.4)	—
	東温市	内川流域=5.3, 表川流域=19.5, 滑川流域=10.8	内川流域= (8, 5.3) , 表川流域= (8, 15.6)	重信川 [出合]
	久万高原町	仁淀川流域=5.6, 久万川流域=23.4	仁淀川流域= (5, 5.1) , 久万川流域= (5, 17)	—
	松前町	国近川流域=4.7, 長尾谷川流域=3.6	国近川流域= (5, 3.5) , 長尾谷川流域= (7, 2.2)	重信川 [出合]
	砥部町	砥部川流域=13.1, 玉谷川流域=6.6	砥部川流域= (5, 12.1) , 玉谷川流域= (5, 6.6)	重信川 [出合]
南予 北部	八幡浜市	宮内川流域=5.7, 喜木川流域=10.8, 五反田川流域=12.4, 千丈川流域=7.6	宮内川流域= (7, 4.6) , 喜木川流域= (5, 10.5) , 五反田川流域= (5, 12.4) , 千丈川流域= (7, 4.4)	—
	大洲市	矢落川流域=11.5, 久米川流域=5.7, 嵩富川流域=9.5, 河内川流域=3.2, 和田川流域=4.8, 深部川流域=3.2, 都谷川流域=5.6, 野田本川流域=6	矢落川流域= (5, 9.9) , 久米川流域= (5, 4.6) , 嵩富川流域= (5, 9.5) , 河内川流域= (5, 3.2) , 和田川流域= (5, 3.7) , 都谷川流域= (5, 4.1)	肱川 [大洲第二]
	西予市	肱川流域=30.1, 岩瀬川流域=9.3, 西川流域=4.4, 谷道川流域=4.9, 皆江大川流域=5.2	肱川流域= (7, 24.1) , 岩瀬川流域= (7, 6.9) , 西川流域= (5, 4.4) , 谷道川流域= (5, 4.9) , 皆江大川流域= (5, 5.2)	—
	内子町	小田川流域=28.3, 麓川流域=11.2, 中山川流域=15.2, 田渡川流域=14.2	小田川流域= (6, 27.1) , 中山川流域= (5, 15.2) , 田渡川流域= (6, 11.4)	—

まとめた地域 市町を	市町	流域雨量指数基準	複合基準※1	指定河川洪水予報による基準
	伊方町	—	—	—
南予南部	宇和島市	三間川流域=14.4, 須賀川流域=13, 来村川流域=11.2, 岩松川流域=16.7	三間川流域= (6, 14.4) , 須賀川流域= (10, 11.2) , 来村川流域= (10, 9) , 岩松川流域= (10, 16.7)	—
	松野町	目黒川流域=13.2, 広見川流域=38	目黒川流域= (5, 13.2) , 広見川流域= (9, 30.4)	—
	鬼北町	広見川流域=34.4, 三間川流域=21.3, 奈良川流域=12	広見川流域= (9, 27.5) , 三間川流域= (9, 21.3) , 奈良川流域= (5, 11.2)	—
	愛南町	僧都川流域=15, 惣川流域=8.8	僧都川流域= (8, 12.6) , 惣川流域= (10, 8.8)	—

*1 (表面雨量指数, 流域雨量指数) の組み合わせによる基準値を表す。

別表 5

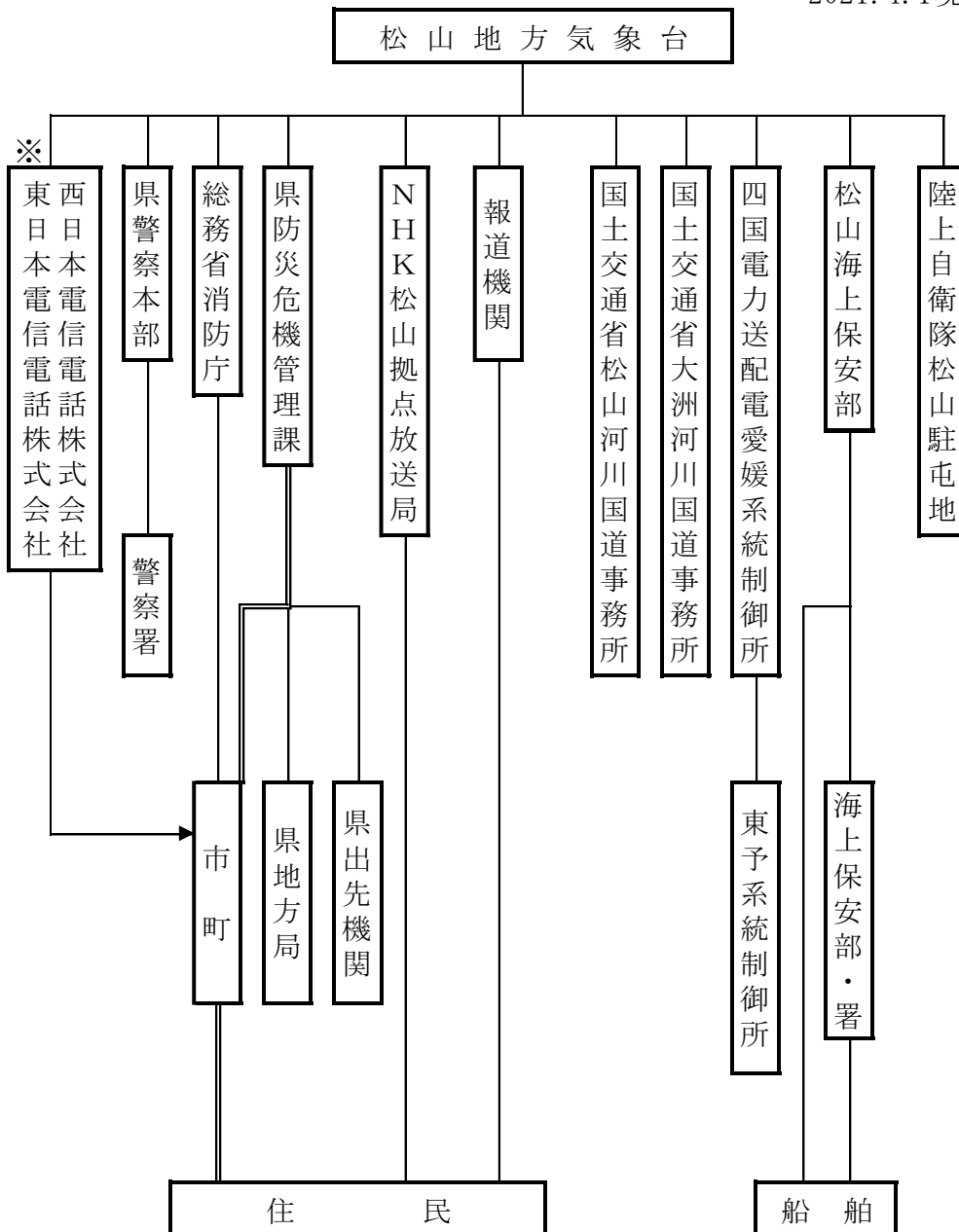
高潮警報・注意報基準

R3. 6. 8

市町をまとめた地域	市町	潮位	
		警報	注意報
東予東部	新居浜市	2.7m	2.2m
	西条市	2.7m	2.2m
	四国中央市	2.8m	2.3m
東予西部	今治市	2.5m	2.2m
	上島町	2.5m	2.2m
中予	松山市	2.6m	2.2m
	伊予市	2.6m	2.2m
	東温市	—	—
	久万高原町	—	—
	松前町	2.6m	2.2m
	砥部町	—	—
南予北部	八幡浜市	伊予灘側 2.4m 宇和海側 1.7m	伊予灘側 2.0m 宇和海側 1.5m
	大洲市	2.4m	2.0m
	西予市	1.7m	1.4m
	内子町	—	—
	伊方町	伊予灘側 2.6m 宇和海側 1.7m	伊予灘側 2.2m 宇和海側 1.5m
南予南部	宇和島市	1.7m	1.4m
	松野町	—	—
	鬼北町	—	—
	愛南町	1.5m	1.3m

4 特別警報・気象等警報・注意報の伝達系統

2021. 4. 1現在



※印は警報のみ。

注) 二重線の経路は、特別警報が発表された際に、通知もしくは周知の措置が義務づけられている伝達経路。

5 震度階級表

震度階級	人間	屋内の状況	屋外の状況
0	人は揺れを感じないが、地震計に記録される。		
1	屋内で静かにしている人の中は、揺れをわずかに感じる人もいる。		
2	屋内で静かにしている人の大半が揺れを感じる。眠っている人の中は、目を覚ます人もる。	電灯などのつり下り物が、わずかに揺れる。	
3	屋内にいる人のほとんどが、揺れを感じる。歩いている人の中は、揺れを感じる人もる。眠っている人の大半が、目を覚ます。	棚にある食器類の音を立てることがある。	電線が少し揺れる。
4	ほとんどの人が驚く。歩いている人のほとんどが、揺れを感じる。眠っている人のほとんどが、目を覚ます。	電灯などのつり下り物大きく揺れ、棚にある食器類の音を立てる。座りの悪い置物が倒れることがある。	電線が大きく揺れる。自動車を運転していて、揺れを感知する人もる。
5弱	大半の人が、恐怖を覚え、物をつかまらなさと感じる。	電灯などのつり下り物が激しく揺れ、棚にある食器類、書棚の本が落ちることがある。座りの悪い置物の大半が倒れる。固定してない家具が移動することがあり、不安定なものも倒れることがある。	まれに窓ガラスが割れて落ちることがある。電柱が揺れるのがわかる。道路が被害を受けることがある。
5強	大半の人が、物をつかまらなさと歩くことが難しいなど、行動に支障を感じる。	棚にある食器類や書棚の本で、落ちるものが多い。テレビが壁から落ちることがある。固定してない家具が倒れることがある。	窓ガラスが割れて落ちることがある。補強されていないブロック塀が倒れることがある。掘削が不十分な重機が倒れることがある。自動車の運転が困難となり、停止する車もある。
6弱	立っていることが困難になる。	固定してない家具の大半が倒れ、倒れるものもある。ドアが開かなくなることがある。	壁のタイルや窓ガラスが破損、落下することがある。
6強	立っていることができず、はたきと動くことができず、揺れにまろろされ、動くこともできず、飛ばされることもある。	固定してない家具のほとんどが倒れ、倒れるものが多い。	壁のタイルや窓ガラスが破損、落下する建物が多くなる。補強されていないブロック塀のほとんどが倒れる。
7		固定してない家具のほとんどが倒れたり、飛ばすこともある。	壁のタイルや窓ガラスが破損、落下する建物がいかに多くなる。補強されているブロック塀も破損するものがある。

●木造建物（住宅）の状況

震度階級	木造建物(住宅)	
	耐震性が高い	耐震性が低い
5弱	—	壁などに軽微なひび割れ・亀裂がみられることがある。
5強	—	壁などにひび割れ・亀裂がみられることがある。
6弱	壁などに軽微なひび割れ・亀裂がみられることがある。	壁などのひび割れ・亀裂が多くなる。壁などに大きなひび割れ・亀裂が入ることがある。瓦が落下したり、建物が傾いたりすることがある。倒れるものもある。
6強	壁などにひび割れ・亀裂がみられることがある。	壁などに大きなひび割れ・亀裂が入るものが多くなる。傾くものや、倒れるものが多くなる。
7	壁などのひび割れ・亀裂が多くなる。まれに傾くことがある。	傾くものや、倒れるものがさらに多くなる。

(注1) 木造建物（住宅）の耐震性により2つに分けた。耐震性は、建築年代の新しいものほど高い傾向があり、概ね昭和56年（1981年）以前は耐震性が低く、昭和57年（1982年）以降には耐震性が高い傾向がある。しかし、構法の違いや壁の配置などにより耐震性に幅があるため、必ずしも建築年代が古いというだけで耐震性の高低が決まるものではない。既存建築物の耐震性は、耐震診断により把握することができる。

(注2) この表における木造の壁のひび割れ、亀裂、損壊は、土壁（割り竹下地）、モルタル仕上壁（ラス、金網下地を含む）を想定している。下地の弱い壁は、建物の変形が少ない状況でも、モルタル等が剥離し、落下しやすくなる。

(注3) 木造建物の被害は、地震の際の地震動の周期や継続時間によって異なる。平成20年（2008年）岩手・宮城内陸地震のように、震度に比べ建物被害が少ない事例もある。

●鉄筋コンクリート造建物の状況

震度階級	鉄筋コンクリート造建物	
	耐震性が高い	耐震性が低い
5強	—	壁、梁（はり）、柱などの部材に、ひび割れ・亀裂が入ることがある。
6弱	壁、梁（はり）、柱などの部材に、ひび割れ・亀裂が入ることがある。	壁、梁（はり）、柱などの部材に、ひび割れ・亀裂が多くなる。
6強	壁、梁（はり）、柱などの部材に、ひび割れ・亀裂が多くなる。	壁、梁（はり）、柱などの部材に、斜めやX状のひび割れ・亀裂がみられることがある。1階あるいは中間階の柱が崩れ、倒れるものがある。
7	壁、梁（はり）、柱などの部材に、ひび割れ・亀裂がさらに多くなる。 1階あるいは中間階が変形し、まれに傾くものがある。	壁、梁（はり）、柱などの部材に、斜めやX状のひび割れ・亀裂が多くなる。1階あるいは中間階の柱が崩れ、倒れるものが多くなる。

(注1) 鉄筋コンクリート造建物では、建築年代の新しいものほど耐震性が高い傾向があり、概ね昭和56年(1981年)以前は耐震性が低く、昭和57年(1982年)以降は耐震性が高い傾向がある。しかし、構造形式や平面的、立面的な耐震壁の配置により耐震性に幅があるため、必ずしも建築年代が古いというだけで耐震性の高低が決まるものではない。既存建築物の耐震性は、耐震診断により把握することができる。

(注2) 鉄筋コンクリート造建物は、建物の主体構造に影響を受けていない場合でも、軽微なひび割れがみられることがある。

●地盤・斜面等の状況

震度階級	地盤の状況	斜面等の状況
5弱	亀裂※1や液状化※2が生じることがある	落石やがけ崩れが発生することがある。
5強		
6弱	地割れが生じることがある。	がけ崩れや地すべりが発生することがある。
6強	大きな地割れが生じることがある	がけ崩れが多発し、大規模な地すべりや山体の崩壊が発生することがある※3。
7		

※1 亀裂は、地割れと同じ現象であるが、ここでは規模の小さい地割れを亀裂として表記している。

※2 地下水位が高い、ゆるい砂地盤では、液状化が発生することがある。液状化が進行すると、地面からの泥水の噴出や地盤沈下が起こり、堤防や岸壁が壊れる、下水管やマンホールが浮き上がる、建物の土台が傾いたり壊れたりするなどの被害が発生することがある。

※3 大規模な地すべりや山体の崩壊等が発生した場合、地形等によっては天然ダムが形成されることがある。また、大量の崩壊土砂が土石流化することもある。

●ライフライン・インフラ等への影響

ガス供給の停止	安全装置のあるガスメーター（マイコンメーター）では震度5弱程度以上の揺れで遮断装置が作動し、ガスの供給を停止する。さらに揺れが強い場合には、安全のため地域ブロック単位でガス供給が止まることがある※。
断水、停電の発生	震度5弱程度以上の揺れがあった地域では、断水、停電が発生することがある※。
鉄道の停止、高速道路の規制等	震度4程度以上の揺れがあった場合には、鉄道、高速道路などで、安全確認のため、運転見合わせ、速度規制、通行規制が、各事業者の判断によって行われる。（安全確認のための基準は、事業者や地域によって異なる。）
電話等通信の障害	地震災害の発生時、揺れの強い地域やその周辺の地域において、電話・インターネット等による安否確認、見舞い、問合せが増加し、電話等がつながりにくい状況（ふくそう）が起こることがある。そのための対策として、震度6弱程度以上の揺れがあった地震などの災害の発生時に、通信事業者により災害用伝言ダイヤルや災害用伝言板などの提供が行われる。
エレベーターの停止	地震管制装置付きのエレベーターは、震度5弱程度以上の揺れがあった場合、安全のため自動停止する。運転再開には、安全確認などのため、時間がかかることがある。

※震度6強程度以上の揺れとなる地震があった場合には、広い地域で、ガス、水道、電気の供給が停止することがある。

●大規模構造物への影響

長周期地震動※ による 超高層ビルの揺れ	超高層ビルは固有周期が長いこと、固有周期が短い一般の鉄筋コンクリート造建物に比べて地震時に作用する力が相対的に小さくなる性質を持っている。しかし、長周期地震動に対しては、ゆっくりとした揺れが長く続き、揺れが大きい場合には、固定の弱いOA機器などが大きく移動し、人も固定しているものにつかまらなると、同じ場所にいられない状況となる可能性がある。
石油タンクのスロッシング	長周期地震動により石油タンクのスロッシング（タンク内溶液の液面が大きく揺れる現象）が発生し、石油がタンクから溢れ出たり、火災などが発生したりすることがある。
大規模空間を有する施設の 天井等の破損、脱落	体育館、屋内プールなど大規模空間を有する施設では、建物の柱、壁など構造自体に大きな被害を生じない程度の地震動でも、天井等が大きく揺れたりして、破損、脱落することがある。

※ 規模の大きな地震が発生した場合、長周期の地震波が発生し、震源から離れた遠方まで到達して、平野部では地盤の固有周期に応じて長周期の地震波が増幅され、継続時間も長くなる可能性がある。

6 大津波警報、津波警報、津波注意報、津波情報、地震情報等の種類と内容

1 津波警報、津波注意報、津波情報、津波予報

(1) 津波警報、津波注意報の種類

ア 大津波警報、津波警報、津波注意報の発表等

気象庁は、地震が発生した時は地震の規模や位置を即時に推定し、これらをもとに沿岸で予想される津波の高さを求め、津波による被害が発生するおそれがある場合に、地震が発生してから約3分を目標に、大津波警報、津波警報または津波注意報（以下これらを「津波警報等」という。）を発表する。

なお、大津波警報については、津波特別警報に位置づけられる。

津波警報等とともに発表する予想される津波の高さは、通常は5段階の数値で発表する。ただし、地震の規模（マグニチュード）が8を超えるような巨大地震は地震の規模を数分内に精度よく推定することが困難であることから、推定した地震の規模が過小に見積もられているおそれがある場合は、予想される津波の高さを定性的表現で発表する。予想される津波の高さを定性的表現で発表した場合は、地震発生からおよそ15分程度で求められる地震規模（モーメントマグニチュード）をもとに、予想される津波の高さを数値で示した更新報を発表する。

津波警報等の種類と発表される津波の高さ等

種類	発表基準	発表される津波の高さ		津波警報等を見聞きした場合にとるべき行動
		数値での発表 (津波の高さ予想の区分)	巨大地震の場合の発表	
津波警報	予想される津波の高さが高いところで3mを超える場合	10m超 (10m<高さ)	巨大	陸域に津波が及び浸水するおそれがあるため、沿岸部や川沿いにいる人は、ただちに高台や避難ビル等、安全な場所へ避難する。警報が解除されるまで安全な場所から離れない。
		10m (5m<高さ≤10m)		
5m (3m<高さ≤5m)				
津波警報	予想される津波の高さが高いところで1mを超え、3m以下の場合	3m (1m<高さ≤3m)	高い	
津波注意報	予想される津波の高さが高いところで0.2m以上、1m以下の場合であって、津波による災害のおそれがある場合	1m (0.2m≤高さ≤1m)	(表記なし)	陸域では避難の必要はない。海の中にいる人はただちに海から上がって、海岸から離れる。海水浴や磯釣りは危険なので行わない。注意報が解除されるまで海に入ったり海岸に近付いたりしない。

注) 「津波の高さ」とは、津波によって潮位が高くなった時点における潮位と、その時点で津波がなかったとした場合の潮位との差であって、津波によって潮位が上昇した高さをいう。

イ 津波警報等の留意事項等

- ・沿岸に近い海域で大きな地震が発生した場合、津波警報等の発表が津波の襲来に間に合わない場合が

ある。

- ・津波警報等は、最新の地震・津波データの解析結果に基づき、内容を更新する場合がある。
- ・津波による災害のおそれなくなると認められる場合、津波警報等の解除を行う。このうち、津波の観測状況等により、津波がさらに高くなる可能性は小さいと判断した場合には、津波の高さが津波注意報の発表基準未満となる前に、海面変動が継続することや留意事項を付して解除を行う場合がある。

(2) 津波情報

ア 津波情報の発表等

津波警報等を発表した場合、津波の到達予想時刻や予想される津波の高さなどを津波情報で発表する。

津波情報の種類と発表内容

種類	内容
津波到達予想時刻・予想される津波の高さに関する情報	各津波予報区の津波の到達予想時刻や予想される津波の高さ5段階の数値（メートル単位）または2種類の定性的表現で発表
各地の満潮時刻・津波到達予想時刻に関する情報	主な地点の満潮時刻・津波の到達予想時刻を発表
津波観測に関する情報	沿岸で観測した津波の時刻や高さを発表（※1）
沖合の津波観測に関する情報	沖合で観測した津波の時刻や高さ、及び沖合の観測値から推定される沿岸での津波の到達時刻や高さを津波予報区単位で発表（※2）
津波に関するその他の情報	津波に関するその他必要な事項を発表

（※1）津波観測に関する情報の発表内容について

- ・沿岸で観測された津波の第一波の到達時刻と押し引き、及びその時点における最大波の観測時刻と高さを発表する。
- ・最大波の観測値については、観測された津波の高さが低い段階で数値を発表することにより避難を鈍らせるおそれがあるため、当該津波予報区において大津波警報または津波警報が発表中であり観測された津波の高さが低い間は、数値ではなく「観測中」の言葉で発表して、津波が到達中であることを伝える。

最大波の観測値の発表内容

発表中の津波警報等	発表基準	発表内容
大津波警報	観測された津波の高さ > 1m	数値で発表
	観測された津波の高さ ≤ 1m	「観測中」と発表
津波警報	観測された津波の高さ ≥ 0.2m	数値で発表
	観測された津波の高さ < 0.2m	「観測中」と発表
津波注意報	(すべて数値で発表)	数値で発表（津波の高さがごく小さい場合は「微弱」と表現）

（※2）沖合の津波観測に関する情報の発表内容について

- ・沖合で観測された津波の第一波の観測時刻と押し引き、その時点における最大波の観測時刻と高さを観測点ごとに発表する。また、これら沖合の観測値から推定される沿岸での推定値（第一波の到達時刻、最大波の到達時刻と高さ）を津波予報区単位で発表する。
- ・最大波の観測値及び推定値については、観測された津波の高さや推定される津波の高さが低い段階

で数値を発表することにより避難を鈍らせるおそれがあるため、当該津波予報区において大津波警報または津波警報が発表中の沿岸で推定される津波の高さが低い間は、数値ではなく「観測中」（沖合での観測値）または「推定中」（沿岸での推定値）の言葉で発表して、津波が到達中であることを伝える。

- ・ただし、沿岸からの距離が 100km を超えるような沖合の観測点では、予報区との対応付けが困難となるため、沿岸での推定値は発表しない。また、観測値についても、より沿岸に近く予報区との対応付けができていない他の観測点で観測値や推定値が数値で発表されるまでは「観測中」と発表する。

最大波の観測値及び推定値の発表内容（沿岸から 100km 程度以内にある沖合の観測点）

発表中の津波警報等	発表基準	発表内容
大津波警報	沿岸で推定される津波の高さ > 3m	沖合での観測値、沿岸での推定値とも数値で発表
	沿岸で推定される津波の高さ ≤ 3m	沖合での観測値を「観測中」、沿岸での推定値は「推定中」と発表
津波警報	沿岸で推定される津波の高さ > 1m	沖合での観測値、沿岸での推定値とも数値で発表
	沿岸で推定される津波の高さ ≤ 1m	沖合での観測値を「観測中」、沿岸での推定値は「推定中」と発表
津波注意報	（すべて数値で発表）	沖合での観測値、沿岸での推定値とも数値で発表

イ 津波情報の留意事項等

① 津波到達予想時刻・予想される津波の高さに関する情報

- ・津波到達予想時刻は、津波予報区のなかで最も早く津波が到達する時刻である。同じ予報区のなかでも場所によっては、この時刻よりも数十分、場合によっては1時間以上遅れて津波が襲ってくることもある。
- ・津波の高さは、一般的に地形の影響等のため場所によって大きく異なることから、局所的に予想される津波の高さより高くなる場合がある。

② 各地の満潮時刻・津波到達予想時刻に関する情報

- ・津波と満潮が重なると、潮位の高い状態に津波が重なり、被害がより大きくなる場合がある。

③ 津波観測に関する情報

- ・津波による潮位変化（第一波の到達）が観測されてから最大波が観測されるまでに数時間以上かかることがある。
- ・場所によっては、検潮所で観測した津波の高さよりも更に大きな津波が到達しているおそれがある。

④ 沖合の津波観測に関する情報

- ・津波の高さは、沖合での観測値に比べ、沿岸ではさらに高くなる。
- ・津波は非常に早く伝わり、「沖合の津波観測に関する情報」が発表されてから沿岸に津波が到達するまで5分とかからない場合もある。また、地震の発生場所によっては、情報の発表が津波の到達に間に合わない場合もある。

(3) 津波予報

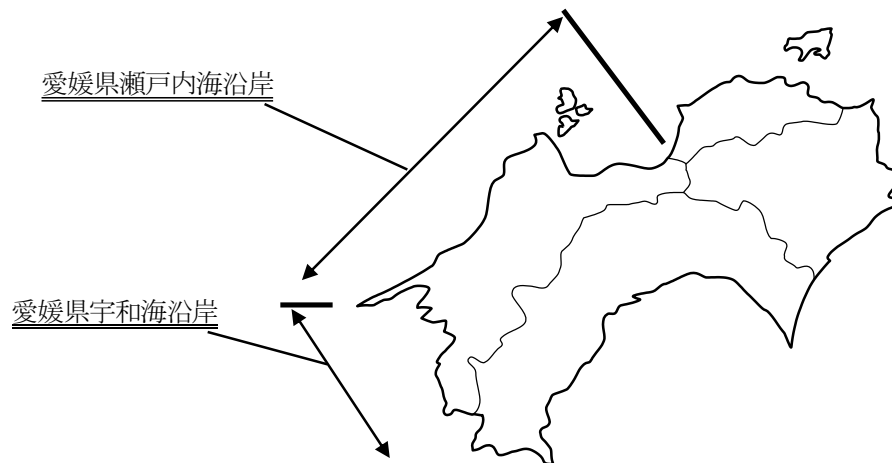
地震発生後、津波による災害が起こるおそれがない場合には、以下の内容を津波予報で発表する。

津波予報の発表基準と発表内容

津波予報が発表される場合	内容
津波が予想されないとき	津波の心配なしの旨を地震情報に含めて発表
0.2m未満の海面変動が予想されたとき（津波に関するその他の情報に含めて発表）	高いところでも 0.2m未満の海面変動のため被害の心配はなく、特段の防災対応の必要がない旨発表
津波警報等の解除後も海面変動が継続するとき（津波に関するその他の情報に含めて発表）	津波に伴う海面変動が観測されており、今後も継続する可能性が高いため、海に入っの作業や釣り、海水浴などに際して十分な留意が必要である旨発表

(4) 津波予報区

津波予報は、全国の海岸線を 66 の区域に分け、都道府県単位もしくはさらに細かい地域で発表する。これを津波予報区といい、愛媛県では次の図に示す「愛媛県瀬戸内海沿岸」と「愛媛県宇和海沿岸」で発表する。宇和島市では「愛媛県宇和海沿岸」である。



(5) 発表される津波の高さの計算方法

地震断層がどこでどの方向にどのくらい動いたかという情報と海底地形のデータがあれば、コンピュータシミュレーションによって、沿岸での津波の高さをかなり正確に予測することができる。しかし、その予測には最新のスーパーコンピュータを使っても、相当の時間がかかってしまうため、あらかじめ地震断層を仮定してシミュレーションを行い、地震発生時に、該当するデータを検索することにより、各地の沿岸での津波の高さを瞬時に導き出す。実際には全国 4000 箇所の海底断層を仮定し、断層の大きさや深さ等のパラメータを変えて合計約十萬の地震断層についてデータベース化し、この中から実際に発生した地震断層に最も近いものを選び、その結果が津波の高さとして発表される。

2 地震情報等の種類と内容

地震情報の種類	発表基準	内容
震度速報	震度3以上	地震発生約1分半後に、震度3以上を観測した地域名(全国を約190地域に区分)と地震の揺れの発現時刻を速報。
震源に関する情報	震度3以上(大津波警報、津波警報または津波注意報を発表した場合は発表しない)	地震の発生場所(震源)やその規模(マグニチュード)を発表。 「津波の心配ない」または「若干の海面変動があるかもしれないが被害の心配はない」旨を付加して発表。
震源・震度に関する情報	以下のいずれかを満たした場合 ・震度3以上 ・大津波警報、津波警報または注意報発表時 ・若干の海面変動が予想される場合 ・緊急地震速報(警報)を発表した場合	地震の発生場所(震源)やその規模(マグニチュード)、震度3以上の地域名と市町村名を発表。 震度5弱以上と考えられる地域で、震度を入手していない地点がある場合は、その市町村名を発表。
各地の震度に関する情報	震度1以上	震度1以上を観測した地点のほか、地震の発生場所(震源)やその規模(マグニチュード)を発表。 震度5弱以上と考えられる地域で、震度を入手していない地点がある場合は、その地点名を発表。
推計震度分布図	震度5弱以上	観測した各地の震度データをもとに、1km四方ごとに推計した震度(震度4以上)を図情報として発表。
長周期地震動に関する観測情報	震度3以上	高層ビル内での被害の発生可能性等について、地震の発生場所(震源)やその規模(マグニチュード)、地域ごと及び地点ごとの長周期地震動階級等を発表(地震発生から約20~30分後に気象庁ホームページ上に掲載)。
遠地地震に関する情報	国外で発生した地震について以下のいずれかを満たした場合等 ・マグニチュード7.0以上 ・都市部など著しい被害が発生する可能性がある地域で規模の大きな地震を観測した場合	地震の発生時刻、発生場所(震源)やその規模(マグニチュード)を概ね30分以内に発表。 日本や国外への津波の影響についても記述して発表。
その他の情報	顕著な地震の震源要素を更新した場合や地震が多発した場合など	顕著な地震の震源要素更新のお知らせや地震が多発した場合の震度1以上を観測した地震回数情報等を発表。

3 緊急地震速報

地震の発生直後に震源に近い地震計でとらえた観測データを解析して、震源や地震の規模(マグニチュード)を直ちに推定し、各地での主要動の到達時刻や震度を推定し、可能な限り素早く、強い揺れが来ることをお知らせする情報である。このため、震源付近では強い揺れの到達に間に合わない。

緊急地震速報には、テレビやラジオ、携帯電話等で入手できる緊急地震速報(警報)と受信端末等を利用して個々の利用者のニーズに合わせて利用できる緊急地震速報(予報)の2種類がある。

なお、緊急地震速報(警報)のうち震度6弱以上の揺れを予想した場合は特別警報に位置付けられる。

①緊急地震速報(警報)の発表条件、発表内容、区域名称

発表条件	地震波が2点以上の地震観測点で観測され、最大震度が5弱以上と推定された場合
発表内容	地震の発生時刻、震央地名、震源、震度4以上が推定される地域名(具体的な予測震度と猶予時間は発表しない)
発表名称	地域単位：愛媛県南予、県単位：愛媛

②緊急地震速報(予報)の発表条件、発表内容

発表条件	いずれかの地震観測点において、P波またはS波の振幅が100ガル以上となった場合 地震計で観測された地震波を解析した結果、マグニチュードが3.5以上、または最大予測震度が3以上である場合
発表内容	地震の発生時刻、震央地名、震源と ・予測される最大震度が震度3以下のときは、最大予測震度 ・予測される最大震度が震度4以上のときは、地域名に加えて、震度4以上と予測される地域の震度とその地域への大きな揺れの到達予測時刻

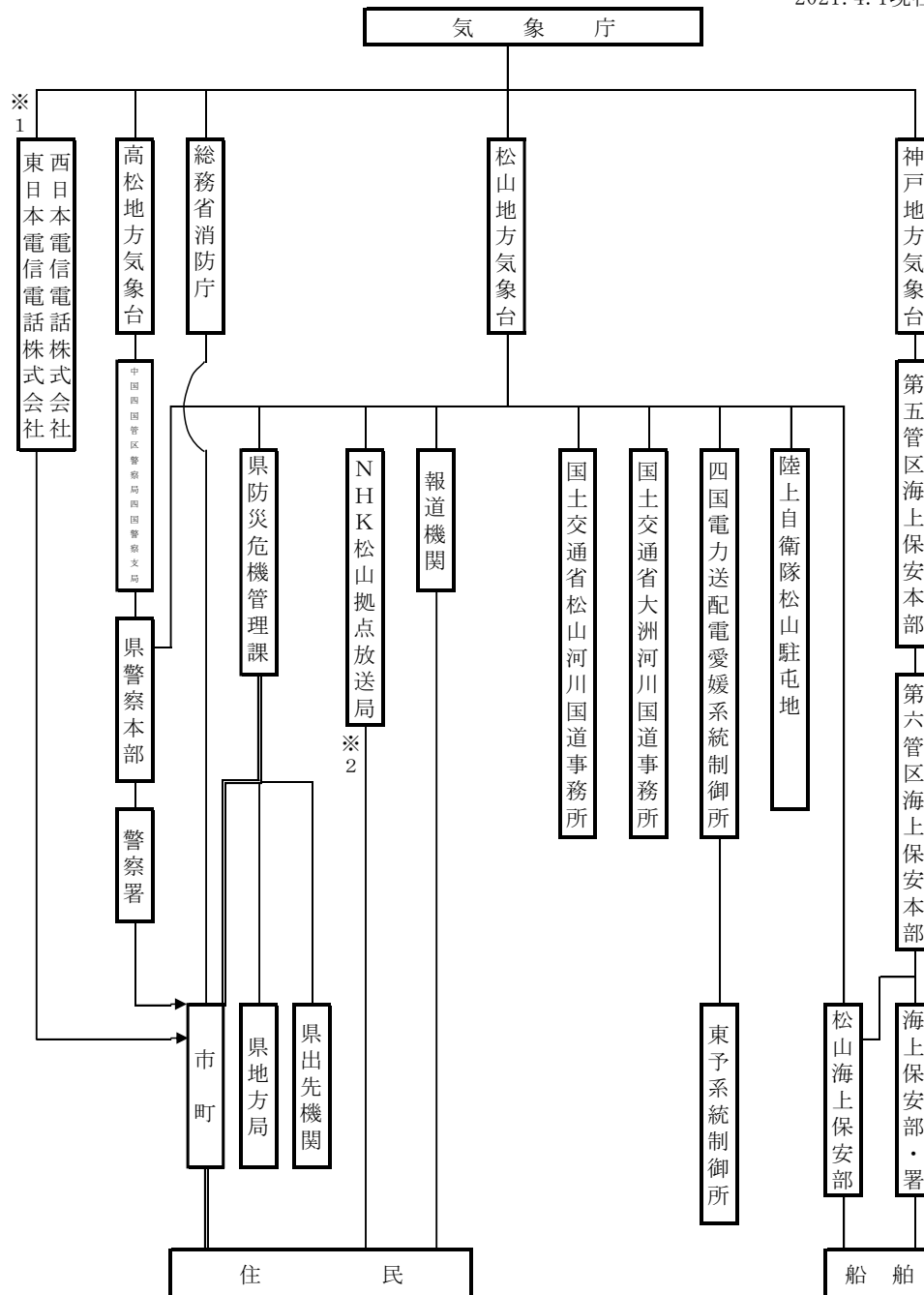
注) 緊急地震速報(予報)は、地震を検知してから数秒～1分程度の間回数(5～10回程度)発表される。第1報は迅速性を優先し、その後提供する情報の精度は徐々に高くなり、ほぼ精度が安定したと考えられる時点で最終報を発表する。

4 地震情報に使用される用語の解説

用語	説明
震度	ある地点での地震動の強さをいう。 「計測震度計」により観測される。地震が起こったとき、地震が同じ加速度で揺れたとしても、揺れの周期により人体の感じ方は違う。このため、計測震度計は測定した加速度を周期及び揺れの継続時間により補正し、計測震度を算出している。
震度観測点	計測震度計が設置されている場所をいい、原則として市町に1箇所程度設置されている。
地域震度	全国を188地域に分け、その地域内ごとの震度観測点で観測された最大震度をいう。愛媛県では、愛媛県東予、中予、南予の3地域に分けて発表する。
震源要素	発生時刻、緯度、経度、深さ、地震の規模(マグニチュード)
震源	地震発生の際に、地球内部の岩石の破壊が開始した地点をいう。
震央	震源の真上にあたる地表の地点をいい、震源地ともいう。
マグニチュード	地震の規模の大きさを数字で示したのがマグニチュードで、一般には「M」という記号により示される。
群発地震	本震と呼べるような、とび抜けて大きな地震を含まず、観測される地震の数が多地震をいう。ある程度活動規模が大きく、単位時間当たりの発生頻度が高い場合に使用する。

7 大津波警報・津波警報・津波注意報及び地震・津波に関する情報の伝達系統図

2021. 4. 1現在



※1：津波警報の発表、解除のみ。

※2：警報はEWS（緊急警報放送システムの略）により放送する。

注)二重線の経路は、特別警報が発表された際に、通知もしくは周知の措置が義務づけられている伝達経路。

※1：津波警報の発表、解除のみ。

※2：警報はEWS（緊急警報放送システムの略）により放送する。

注)二重線の経路は、特別警報が発表された際に、通知もしくは周知の措置が義務づけられている伝達経路。

8 障害時における津波警報、津波注意報の伝達様式

津 波 警 報 ・ 注 意 報

令和 年 月 日 時 分 気 象 庁 発 表

***** 津波警報・注意報 *****

大津波警報・津波警報の 発表・切替・解除 をお知らせ
します

<大津波警報>
愛媛県瀬戸内海沿岸
愛媛県宇和海沿岸

<津波警報>
愛媛県瀬戸内海沿岸
愛媛県宇和海沿岸

津波注意報の 発表・切替・解除 をお知らせします

<津波注意報>
愛媛県瀬戸内海沿岸
愛媛県宇和海沿岸

***** 解説 *****

<大津波警報>
3 m以上の津波が予想されますので、厳重に警戒してください

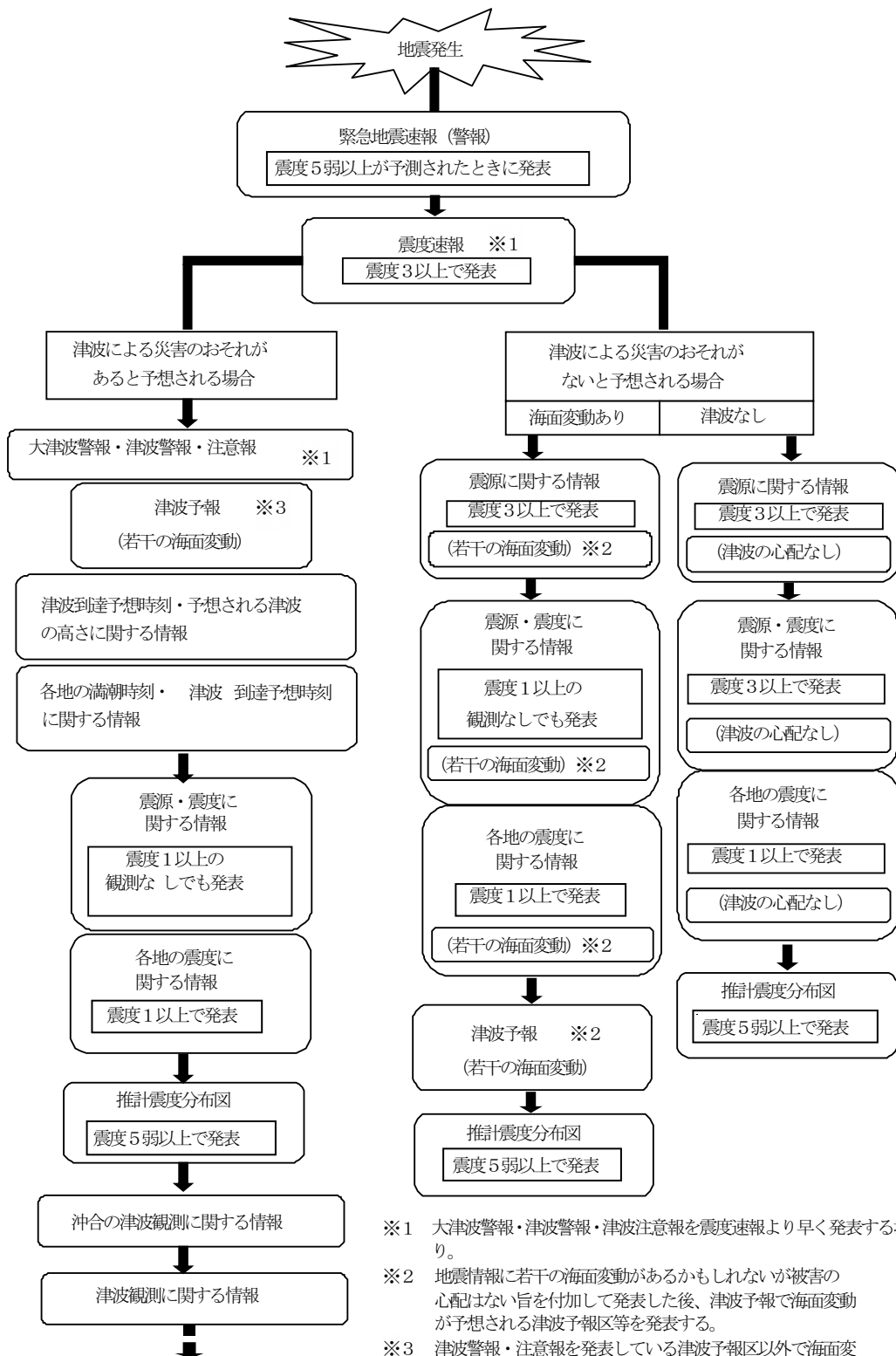
<津波警報>
1 m～3 mの津波が予想されますので、警戒してください

<津波注意報>
1 mの津波が予想されますので、注意してください

※ この用紙は、システム障害時に音声またはカタカナ電文しか受信できない時使用する。

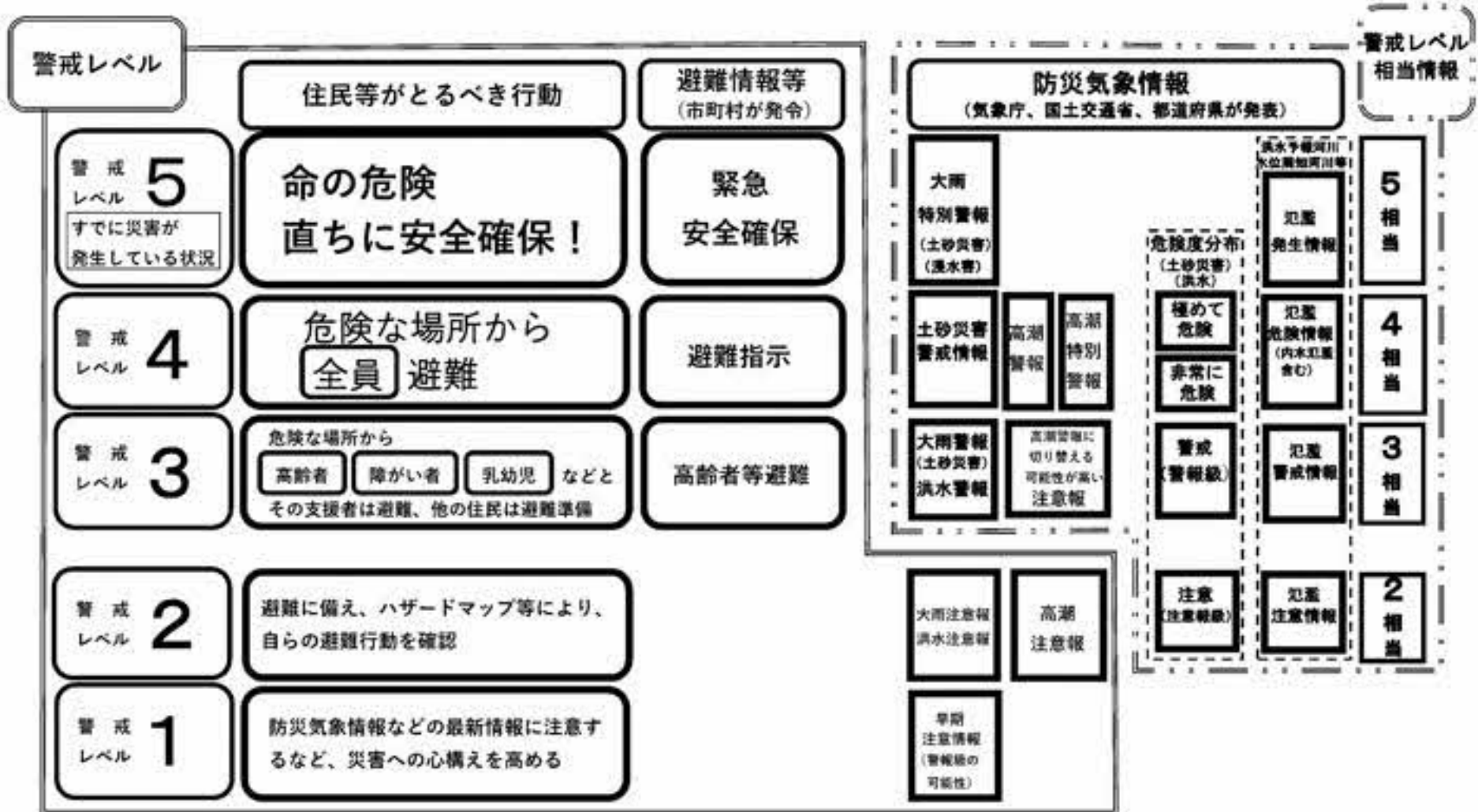
9 情報等の流れ図

大津波警報、津波警報、津波注意報、津波情報、津波予報、地震情報等の一連の流れ図を下記に示す。



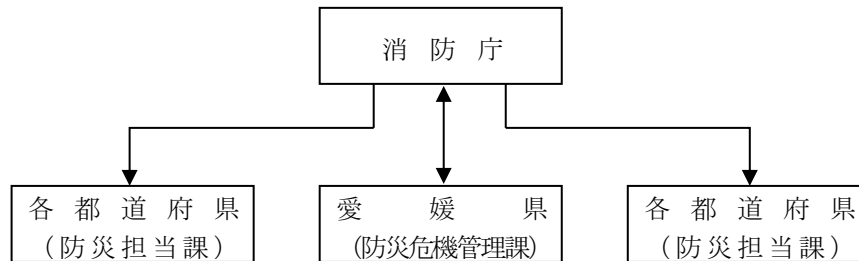
- ※1 大津波警報・津波警報・津波注意報を震度速報より早く発表する場合あり。
- ※2 地震情報に若干の海面変動があるかもしれないが被害の心配のない旨を付加して発表した後、津波予報で海面変動が予想される津波予報区等を発表する。
- ※3 津波警報・注意報を発表している津波予報区以外で海面変動が予想される津波予報区に発表する。

10 警戒レベルと住民等のとるべき行動について

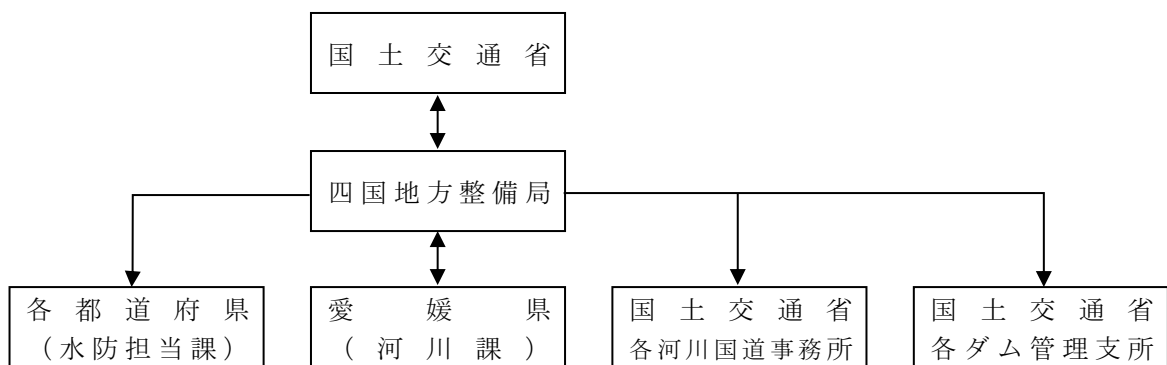


2 通信関係

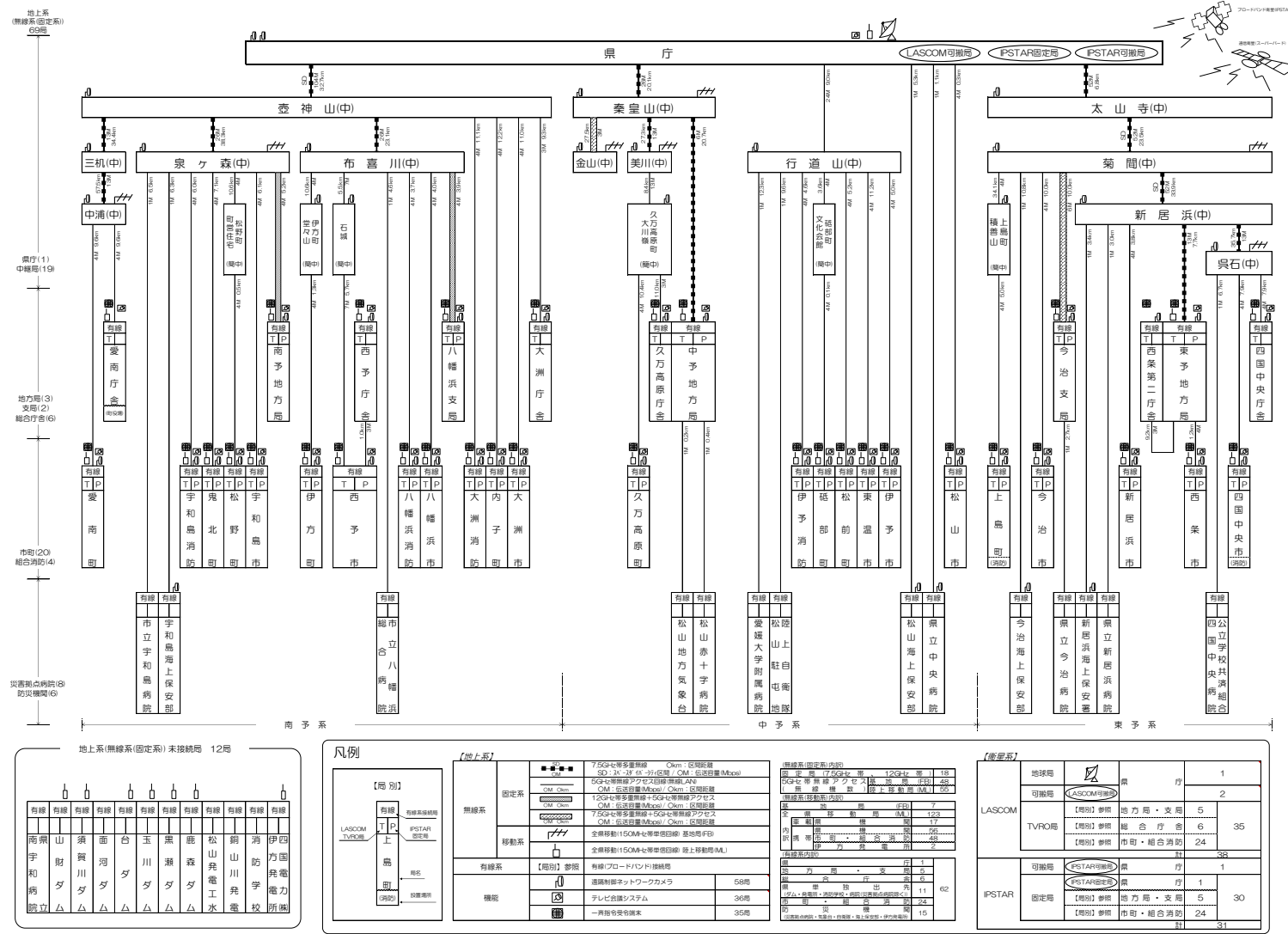
1 消防防災用多重無線電話系統図



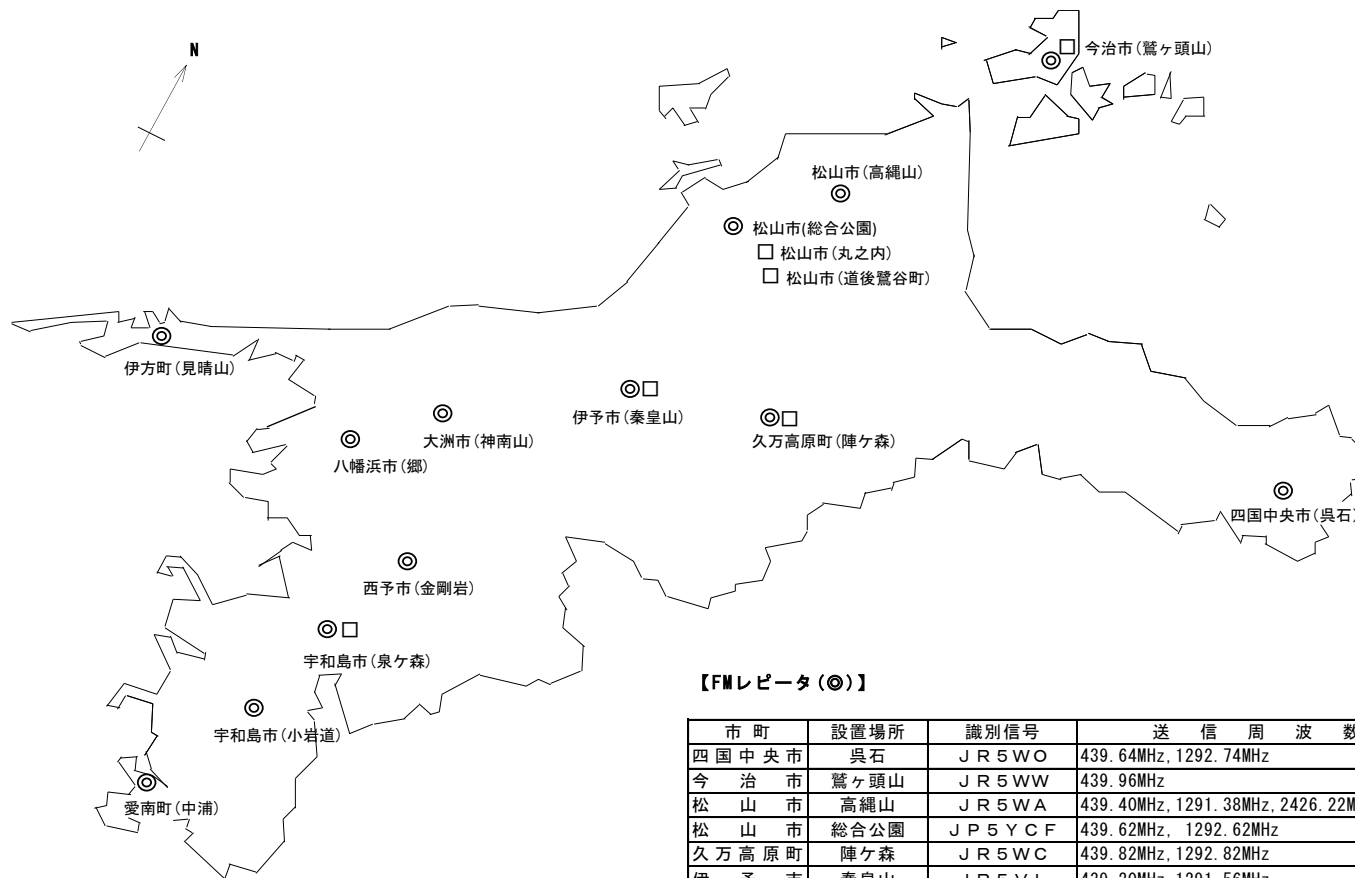
2 水防用多重無線電話系統図



3 愛媛県防災通信システム（地上系・衛星系）回線構成図



4 アマチュア無線局用レピーター一局設置場所



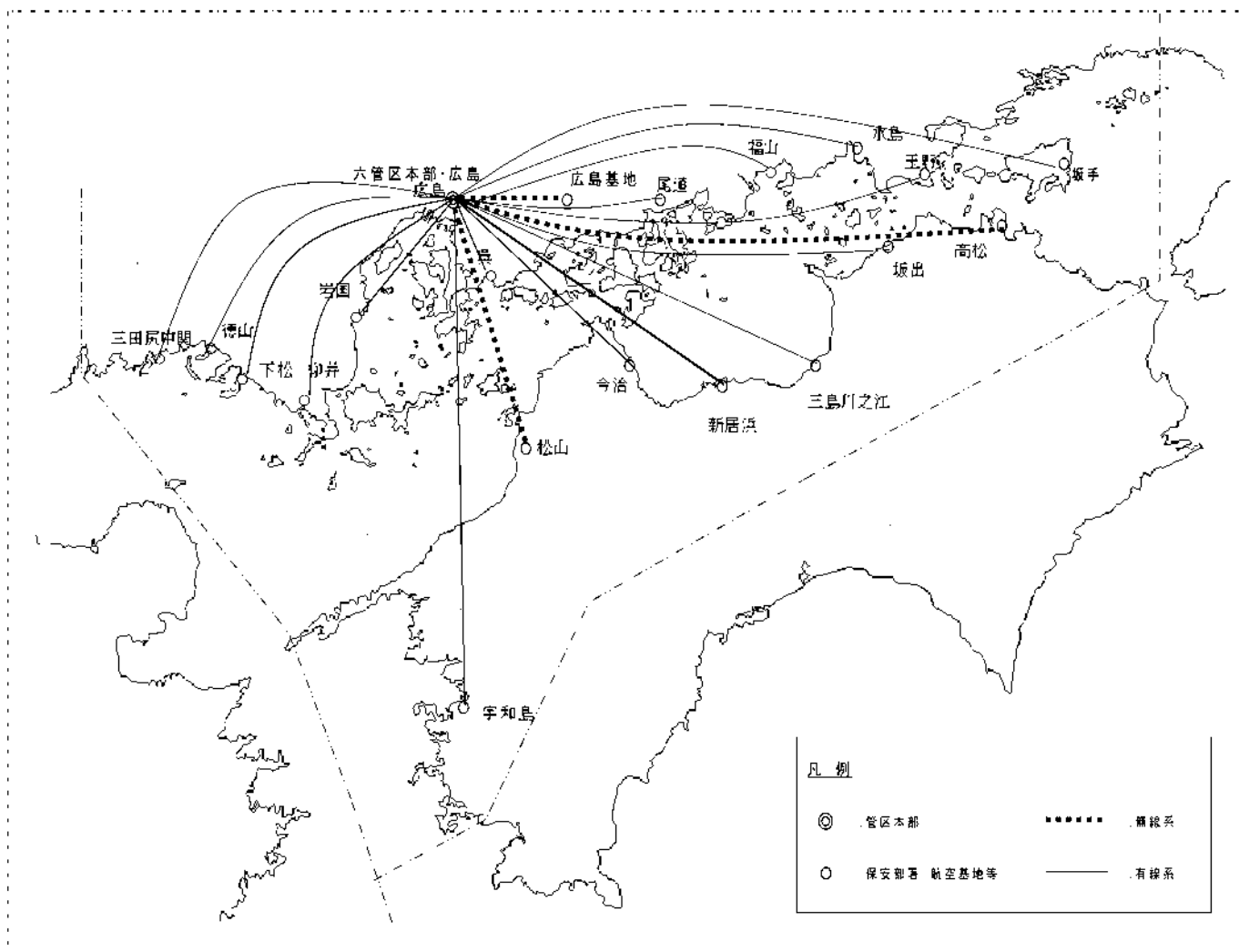
【D-STARレピーター(□)】

市町	設置場所	識別信号	送信周波数
松山市	道後鷺谷町	J P 5 Y C O	音声: 439.13MHz, 1291.67MHz データ: 1270.875MHz
松山市	丸之内	J P 5 Y C U	音声: 439.45MHz
今治市	鷺ヶ頭山	J R 5 W W	音声: 439.27MHz
久万高原町	陣ヶ森	J R 5 W C	音声: 439.01MHz
伊予市	秦皇山	J R 5 V L	音声: 439.47MHz
宇和島市	泉ヶ森	J R 5 W S	音声: 439.17MHz

【FMレピーター(◎)】

市町	設置場所	識別信号	送信周波数
四国中央市	呉石	J R 5 W O	439.64MHz, 1292.74MHz
今治市	鷺ヶ頭山	J R 5 W W	439.96MHz
松山市	高縄山	J R 5 W A	439.40MHz, 1291.38MHz, 2426.22MHz
松山市	総合公園	J P 5 Y C F	439.62MHz, 1292.62MHz
久万高原町	陣ヶ森	J R 5 W C	439.82MHz, 1292.82MHz
伊予市	秦皇山	J R 5 V L	439.20MHz, 1291.56MHz
大洲市	神南山	J R 5 W R	439.88MHz, 1292.22MHz
八幡浜市	郷	J P 5 Y C J	1292.02MHz
伊方町	見晴山	J R 5 W X	439.52MHz, 1292.66MHz
西予市	金剛岩	J P 5 Y C I	439.70MHz
宇和島市	泉ヶ森	J R 5 W S	439.56MHz
宇和島市	小岩道	J R 5 W K	439.76MHz
愛南町	中浦	J R 5 W Y	439.62MHz

5 海上保安部通信系統図



3 防災上注意すべき区域等

1 急傾斜地崩壊危険箇所

(1) 津島地区

番号	位 置		地 形			被災地 域戸数	危 険 度	公共施設等	避難所
	大字	組織名	傾斜度	長さ	高さ				
2325	北 灘	福 浦	50	280	20	35		市道	北灘小学校
2326	〃	掛網代	50	610	20	53		市道	同上
2327	〃	尻貝(A)	50	130	15	22		—	同上
2328	〃	尻貝(B)	50	220	20	15		市道	同上
2329	〃	牛ノ浦(A)	50	90	20	7		市道	同上
2330	〃	牛ノ浦(B)	50	310	15	21		県道	同上
2331	〃	木浦松(A)	45	130	20	8		県道	同上
2332	〃	木浦松(B)	45	170	25	18		県道、河川、橋	同上
2333	〃	家 次	50	190	25	7		市道	同上
2334	〃	内ノ浦(A)	50	140	25	9		県道	同上
2335	〃	国永(A)	50	120	20	5		市道	北灘公民館
2336	〃	国永(B)	50	230	15	22		市道	同上
2337	〃	国永(C)	45	220	20	21		県道	同上
2338	〃	国 延	50	260	15	15		県道、市道	同上
2339	〃	宗清(A)	60	210	15	8		県道、市道	同上
2340	〃	宗清(B)	45	180	15	8		市道	同上
2341	〃	宗清(C)	50	90	15	8		市道	同上
2342	〃	鵜之浜	50	180	15	9		市道	同上
2343	〃	小日提(A)	50	140	15	13		市道	南部小学校(廃校)
2344	〃	小日提(B)	45	240	10	15		市道	同上
2345	〃	小日提(C)	45	320	10	20		県道、市道	同上
2346	北 灘	大日提(A)	45	90	20	13		市道(有)	同上
2347	〃	大日提(B)	50	180	15	11		市道(無)	同上
2348	岩 松	玉ヶ月(A)	60	120	10	6		市道(有)	勤労者体育センター
2349	〃	玉ヶ月(B)	50	190	15	7		市道(無)、河川	同上
2350	〃	玉ヶ月(C)	60	140	15	8		市道(有)	同上
2351	近 家	千 拓	50	150	10	10		県道	津島中学校
2352	高 田	磯	45	370	25	31		県道、市道(有)、橋	同上
2353	〃	保木(A)	50	290	20	18		市道(有)	津島高等学校
2354	〃	保木(B)	50	500	20	15		市道(有)	同上
2355	〃	熱 田	50	400	15	20		市道(無)	同上
2356	〃	上 谷	50	280	20	9		国道、市道(有)	同上
2357	〃	下 谷	40	180	15	6		国道、市道(有)	同上
2358	〃	久保津(A)	40	220	10	9		市道(有)	同上
2359	〃	久保津(B)	40	170	10	7		市道(無)	同上
2360	〃	八 幡	50	120	20	5		市道(有)	同上
2361	〃	稲中(A)	50	450	30	20		市道(有)、河川、橋	同上
2362	〃	稲中(B)	45	240	30	14		市道(有)、河川	同上
2363	岩 松	芳原(A)	55	130	15	13		市道(有)	岩松小学校

番号	位置		地 形			被災地 域戸数	危 険 度	公共施設等	避難所
	大字	組織名	傾斜度	長さ	高さ				
2364	〃	芳原 (B)	40	140	10	7		市道 (有)	同上
2365	〃	港 町	60	670	20	107		市道(有)、2級河川、河川	同上
2366	〃	本 町	50	470	30	56		市道(有)、2級河川、河川	同上
2367	〃	三 島	40	230	15	13		県道	岩松公民館
2368	岩 渕	下芋地谷	50	730	20	21		市道、2級河川	清満公民館
2369	〃	新開地	45	120	20	7		市道 (有)	同上
2370	山 財	寺の下	45	350	15	11		市道、2級河川	清満小学校
2371	山 財	五郎丸	40	450	15	11		市道 (有)	同上
2372	〃	清 重	40	100	15	8		県道	同上
2373	〃	嵐 部	40	200	20	14		県道	同上
2374	増 穂	藤 井	45	90	15	5		市道 (有)、2級河川	同上
2375	〃	海 前	40	160	15	6		市道 (有)	同上
2376	〃	元井ノ川	40	90	15	6		市道 (無)	同上
2377	御 槓	槓 川	40	240	15	9		県道	御槓小学校
2378	下畑地	於 泥	40	180	20	11		市道 (無)、2級河川、橋	畑地小学校
2379	〃	〃	40	420	15	11		市道 (有)、2級河川、橋	同上
2380	〃	鴨 田	50	170	25	7		国道、市道 (有)	同上
2381	〃	保場川	50	170	25	9		県道	同上
2382	上畑地	西組 (A)	50	250	15	15		市道 (有)	畑地コミュニティーセンター
2383	〃	西組 (B)	40	170	25	10		市道 (有)、2級河川、橋	同上
2384	上 槓	上 組	50	210	10	8		県道、2級河川	畑地小学校
2385	下 灘	曾根 (A)	50	330	20	17		市道 (無)	曾根小学校 (廃校)
2386	〃	曾根 (B)	45	170	20	16		市道 (無)	同上
2387	〃	脇	50	150	12	7		県道、市道 (無)	同上
2388	〃	田 嵐	50	320	15	23		市道 (無)	下灘小学校
2389	〃	泥目水	65	370	10	27		市道 (無)	同上
2390	〃	弓 立	60	90	15	9		県道	同上
2391	〃	坪 井	50	530	15	50		市道 (無)	同上
2392	〃	兎 鳴	45	180	10	9		県道	同上
2393	〃	横浦 (A)	45	290	10	19		市道 (有)	同上
2394	〃	横浦 (B)	45	100	10	5		県道、市道 (有)	同上
2395	〃	嵐 (A)	50	160	15	8		県道、市道 (有)	下灘公民館
2396	下 灘	嵐 (B)	50	80	20	9		国道、市道 (有)	下灘公民館
2397	〃	針 木	60	180	10	16		国道、市道 (無)	浦知小学校 (廃校)
2398	〃	浦 知	50	340	15	26		国道、市道 (有)	同上
2399	〃	塩定 (A)	40	60	15	6		国道	同上
2400	〃	塩定 (B)	35	90	10	8		—	同上
2401	〃	柿之浦	65	700	5	36		国道	同上
2402	〃	曲鳥 (A)	40	180	15	13		市道 (無)	由良小学校平井分校 (廃校)
2403	〃	曲鳥 (B)	50	150	15	12		県道、市道 (無)	同上
2404	〃	平井 (A)	50	290	30	25		県道、市道 (無)	同上
2405	〃	成 (A)	40	450	15	30		県道	由良小学校 (廃校)
2406	〃	成 (B)	50	270	20	26		県道、市道 (無)	同上
2407	〃	須下 (A)	40	150	10	3		県道、市道 (無)	由良小学校須下分校 (廃校)
2408	〃	須下 (B)	65	780	15	52		国道、市道 (有)	同上

番号	位 置		地 形			被災地 域戸数	危 険 度	公共施設等	避難所
	大字	組織名	傾斜度	長さ	高さ				
2409	〃	水が浦	60	590	15	25		市道 (無)	同上
2410	〃	竹ヶ島	45	300	15	20		市道 (有)	竹ヶ島小学校 (廃校)
2411	〃	成 (C)	45	150	10	17		県道	由良小学校 (廃校)
2412	〃	平井 (B)	60	190	15	17		県道	嶋小学校研分校 (廃校)
2413	北 灘	内ノ浦 (A)	50	150	20	7		県道	北灘小学校
2414	山 財	長 野	45	240	20	8		市道 (有)	清満小学校
計	90か所					1,464			

(2) 宇和島地区

地区名	所管	字名	急傾斜地崩壊危険区域			保全対象 人家戸数	指定区域の概要					避難所
			指定 面積	急傾斜地 面積	誘発助長 区域面積		高さ	長さ	幅	法長	傾斜度	
川内	宇和島市	川内	11.9 ha	2.0 ha	8.9 ha	184 戸	20 m	1,490 m	70 m	25 m	40°	番城小学校
百之浦	〃	百之浦	1.4	0.7	0.7	34	42	152	165	101	40	九島小学校(廃校)
安米	〃	三浦	3.4	1.3	2.1	28	20	330	80	59	55	三浦公民館西三浦分館
甘崎	〃	甘崎	2.3	1.4	0.9	52	52	590	85	68	60	遊子小学校
石応	〃	石応	1.7	1.1	0.6	62	25	410	40	20~30	38~45	石応小学校(廃校)
小池	〃	小池	1.6	0.3	1.3	42	15	300	50	60~80	50	小池小学校(廃校)
小内浦	〃	戸島	2.0	0.7	1.3	71	40	320	60	40~50	45	戸島小学校
拝鷹	〃	遊子	2.1	0.7	1.4	32	15	340	60	10~15	50~55	魚泊集会所
水荷浦	〃	〃	3.0	1.0	2.0	39	20	350	85	10~20	50~55	水荷浦集会所
並松	〃	川内	0.6	0.3	0.3	21	15	165	35	30~40	50	番城公民館
戎山	〃	坂下津	0.6	0.3	0.3	21	15	160	35	30~60	50	宇和島水産高等学校
大浦	〃	江湖	2.8	1.1	1.7	25	12	550	40	15~30	60	大浦自治会館
小矢ノ浦	〃	遊子	2.0	0.7	1.3	29	25	280	70	35	45	矢の浦集会所
小浦	〃	戸島	1.4	0.7	0.7	20	25	280	50	35	45	戸島小学校
本浦	〃	〃	2.7	1.5	1.2	56	40	380	70	56	45	本浦集会所
向	〃	〃	2.5	1.3	1.2	32	35	340	75	50	45	本浦集会所
美砂子	〃	〃	1.7	0.8	0.9	22	35	260	65	50	45	本浦集会所
江湖	〃	大浦	1.1	0.4	0.7	20	18	210	50	26	45	大浦自治会館
蛤	〃	蛤	0.6	0.2	0.4	15	16	90	70	26	40	九島小学校(廃校)
居浦	〃	百之浦	0.6	0.2	0.4	20	16	115	50	23	45	九島小学校(廃校)
本九島	〃	本九島	1.8	0.6	1.2	32	22	230	80	30	43	九島小学校(廃校)
石応西	〃	石応	1.5	0.2	0.3	20	18	95	50	26	45	石応小学校(廃校)
島津	〃	下波	1.3	0.5	0.8	20	22	225	58	30	48	結出小学校
神崎	〃	〃	0.8	0.3	0.5	20	20	145	55	28	45	宇和海支所
津野浦	〃	遊子	1.1	0.4	0.7	20	20	165	65	30	43	遊子小学校
高助	〃	蔣淵	0.5	0.2	0.3	17	15	110	45	20	45	高助集会所
大島	〃	大島	1.6	0.6	1.0	47	22	270	60	30	45	蔣淵公民館
嘉島	〃	戸島	0.7	0.3	0.4	24	22	135	50	31	45	嘉島小学校
嘉島南	〃	〃	0.6	0.3	0.3	20	22	125	50	31	45	嘉島小学校
大蛤	〃	蛤	1.4	0.5	0.9	23	24	215	65	33	45	九島小学校(廃校)
住吉谷	〃	本九島	0.9	0.4	0.5	24	30	170	55	40	41	九島小学校(廃校)
和田	〃	大浦	1.5	0.6	0.9	27	17	290	50	25	42	大浦自治会館
赤松北	〃	〃	0.6	0.3	0.3	13	25	165	45	35	40	住吉小学校
白浜東	〃	石応	1.2	0.6	0.6	13	30	130	96	43	45	石応小学校(廃校)
白浜西	〃	〃	1.4	0.6	0.8	26	30	150	90	45	40	石応小学校(廃校)
白浜	〃	〃	0.6	0.2	0.4	13	30	90	70	45	45	石応小学校(廃校)
石応東	〃	〃	2.4	1.2	1.2	40	27	440	60	38	36~45	石応小学校(廃校)
堂崎	〃	〃	0.9	0.4	0.5	21	23	140	60	35	41	石応小学校(廃校)
大小浜	〃	小浜	2.7	1.4	1.3	37	40	380	70	57	45	小池小学校(廃校)
豊浦	〃	三浦西	2.0	1.0	1.0	24	30	260	75	43	45	三浦小学校
横浦	〃	蔣淵	1.6	0.6	1.0	24	40	150	80	50	41	蔣淵小学校
津之浦東	〃	遊子	1.0	0.3	0.7	16	30	160	60	45	45	遊子小学校
柿之浦西A	宇和島市	下波	0.6	0.2	0.4	24	20	90	60	28	45	宇和海支所

地区名	所管	字名	急傾斜地崩壊危険区域			保全対象 人家戸数	指定区域の概要					避難所
			指定 面積	急傾斜地 面積	誘発助長 区域面積		高さ	長さ	幅	法長	傾斜度	
柿之浦B	〃	〃	0.4	0.1	0.3	15	20	60	60	28	45	宇和海支所
名切	〃	三浦	0.4	0.2	0.2	12	15	140	30	18	50	三浦公民館西三浦分館
元結掛	〃	元結掛	1.2	0.5	0.7	27	14	230	50	14	50	宇和島南中等教育学校
川内B	〃	川内	0.6	0.2	0.4	11	11	120	50	15	50	番城小学校
大福浦	〃	大福浦	1.0	0.3	0.7	13	13	180	55	18	70	城東中学校
蕨	〃	蕨	1.5	0.5	1.0	24	24	330	40	20	60	小池小学校(廃校)
平浦	〃	平浦	3.0	0.7	2.3	44	44	600	50	20	60	小池小学校(廃校)
丸山	〃	丸山				5	5	20			70	和霊小学校
和霊東	〃	和霊東				70	70	200			60	和霊小学校
和霊東	〃	和霊東				30	30	300			60	和霊小学校
天神	〃	天神				65	65	500			75	済美保育園
豊浦B	〃	豊浦	1.0	0.5	0.5	15	15	250	25	15	45	三浦小学校
宮市	〃	蔦淵	0.8	0.3	0.5	12	12	160	25	25	45	蔦淵公民館
下波東	〃	下波	0.7	0.2	0.5	15	15	100	35	20	59	宇和海中学校(廃校)
矢の浦	〃	遊子				15	15	150			40	矢の浦集会所
千代浦	〃	三浦				14	14	200			40	三浦小学校
明越	〃	遊子				6	6	150			50	遊子小学校
番匠	〃	〃				12	12	200			45	遊子小学校
甘崎南	〃	〃	0.25	0.1	0.15	12	12	60	10	20	55	遊子小学校
千代浦	〃	三浦	1.0	0.4	0.6	13	13	210	15	40	55	三浦小学校
丸穂	〃	丸穂	0.7	0.3	0.4	31	31	130	6	20	60	天神小学校
豊の浦	〃	蔦淵	0.3	0.1	0.2	15	15	80	10	20	50	蔦淵小学校
柿の浦東	〃	下波	1.5	0.2	0.3	16	16	150	15	40	60	宇和海支所
本九島B	〃	本九島	0.6	0.4	0.2	41	41	200	15	30	60	九島小学校(廃校)
狩津A	〃	下波	1.4	0.8	0.6	15	15	220	60	30	40	狩津集会所
高助西	〃	蔦淵	0.6	0.4	0.2	16	16	130	50	30	40	高助集会所
宮ノ浦	〃	〃	1.3	0.8	0.5	21	21	260	50	30	40	蔦淵公民館
住吉谷西	〃	本九島	1.1	0.7	0.4	23	23	280	40	30	40	九島小学校(廃校)
嘉島北	〃	戸島	0.8	0.6	0.2	13	13	130	60	40	45	嘉島小学校
大内	〃	三浦西	0.5	0.3	0.2	15	15	175	30	20	37	三浦公民館西三浦分館
矢が浜	〃	蔦淵	0.9	0.7	0.2	15	15	170	50	30	44	矢ヶ浜集会所
神崎西	〃	下波	0.9	0.8	0.2	38	38	230	40	30	45	宇和海支所
能登	〃	日振島	2.4	1.8	0.6	62	62	600	40	35	45	能登集会所
明海	〃	〃	1.8	1.7	0.7	48	48	460	40	30	45	日振島小学校
嘉路	〃	〃	0.6	0.4	0.2	12	12	120	50	45	40	喜路集会所
池田	〃	戸島	0.2	0.1	0.1	17	17	80	25	15	52	本浦集会所
大浦1区B	〃	大浦	1.4	0.9	0.5	43	43	280	40	23	42	大浦自治会館
船隠	〃	三浦	2.3	1.2	1.1	33	33	240	30	24	50	三浦小学校
大浦2区	〃	大浦	3.8	1.8	2.0	55	55	370	60	52	38	大浦自治会館
丸穂B	〃	丸穂	0.7	0.2	0.5	46	46	180	25	13	55	天神小学校
薬師谷C	〃	川内	3.9	1.5	2.4	19	19	135	40	43	45	番城小学校
無月	〃	三浦	2.3	1.2	1.1	21	21	240	50	42	46	三浦小学校
安米南	〃	三浦西	1.0	0.3	0.7	11	11	195	30	26	65	三浦公民館西三浦分館
西	宇和島市	下波	4.9	2.8	2.1	42	472	465	80	45	41	結出小学校

地区名	所管	字名	急傾斜地崩壊危険区域			保全対象 人家戸数	指定区域の概要					避難所
			指定 面積	急傾斜地 面積	誘発助長 区域面積		高さ	長さ	幅	法長	傾斜度	
島頭	"	日振島	1.4	0.9	0.5	10	10	160	65	51	40	能登集会所
白浦	"	石 宍	0.4	0.3	0.1	6	6	80	68	52	49	石宍小学校(廃校)
家藤	"	高 串	1.0	0.8	0.2	5	5	73	141	114	30	高光小学校
大浦1区A	"	大 浦	0.1	2.6	1.1	101	101	795	50	54	32	大浦自治会館
長堀B	"	長 堀	0.3	0.2	0.1	12	12	88	35	44	36	宇和島南中等教育学校
住吉B	"	住 吉	1.5	0.9	0.6	64	30	325	47	41	47	総合福祉センター
矢ノ浦	"	遊 子	2.6	2.1	0.5	20	30	380	70	45	42	矢の浦集会所
須賀通	"	須賀通	1.6	1.0	0.6	63	30	285	55	52.2	35	住吉小学校
保手	"	坂下津	2.3	1.5	0.8	39	30	384.5	55	43.4	43	明倫小学校
鷺沼C東	"	川 内	1.4	0.9	0.5	20	30	255	53	40	48	番城小学校
下波東B	"	下 波	1.2	0.8	0.4	13	30	158	55	42.7	45	宇和海中学校(廃校)
和霊北	"	和霊町	0.38	0.22	0.16	51	30	87	48	36	57	城北中学校
百之浦西	"	百之浦	1.7	1.1	0.6	19	30	314	65	52	35	九島小学校(廃校)
阿瀬部	"	祝 森	1.5	0.9	0.6	19	30	250	60	40	38	祝森公民館
奇松	"	奇 松	1.6	1.0	0.6	34	40	220	45	60	40	番城小学校

(3) 吉田地区

急傾斜地崩壊危険箇所調査表

傾斜区分：(自然斜面)・人工斜面

愛媛 都道府県

様式 1-1 (1)

箇所番号	箇所名	位置				急傾斜地崩壊危険箇所の延長 (m)	地形要因						地質土質要因						環境要因						地震要因			危険度 降 雨	危険度 地 震											
		郡市	町村	大字	小字		傾斜度	高さ	斜面方位	斜面形状	上位地形の方位	横断形状	遷急線	遷急線の位置	地表の状況	表土の厚さ (cm)	地盤の状況	地盤の亀裂	斜面と不連続面の関係	断層・破碎帯の有無	風化状況	植生の種類	樹木の樹齢	伐採根の状況	調査斜面 崩壊履歴	隣接斜面 崩壊履歴	湧水			対策工 上部の状況	斜面上部の 土地利用状況	尾根	台地	活断層地図番号・活断層番号	活断層の走向	対象斜面と活断層の距離 (km)	対象斜面と活断層の方向			
2149	いけうら 池の浦	きたうわ 北宇和	よしだ 吉田	ふかうら 深浦	いけうら 池の浦	180	60	35	2	1	4	3	2	2	3	80	1	1	2	2	4	5	3	2	1	2	1	2	2	2	2	3	1		92.4	4	16.6	6	A	B
2150	ふかうら 深浦(A)	きたうわ 北宇和	よしだ 吉田	ふかうら 深浦	ふかうら 深浦	330	50	25	2	1	3	2	2	2	3	80	1	1	2	2	3	5	4	2	2	1	1	2	2	2	3	1		92.4	4	16.4	6	B	B	
2151	ふかうら 深浦(B)	きたうわ 北宇和	よしだ 吉田	ふかうら 深浦	ふかうら 深浦	90	55	30	5	4	3	1	1	2	3	150	1	1	2	2	3	5	3	2	1	3	1	2	2	2	4	5		92.4	4	16.4	6	A	B	
2152	わだ 和田	きたうわ 北宇和	よしだ 吉田	ほけず 法花津	わだ 和田	90	40	40	4	7	2	4	2	3	2	80	1	1	6	2	3	5	2	2	3	5	1	3	2		1		92.4	4	16.2	6	A	A		
2153	みやのうら 宮ノ浦	きたうわ 北宇和	よしだ 吉田	ほけず 法花津	みやのうら 宮ノ浦	150	55	10	2	7	3	3	2	1	3	100	1	1	1	2	4	5	2	2	3	5	2	4	1		5		92.4	4	16.3	6	A	A		
2154	はま 浜	きたうわ 北宇和	よしだ 吉田	ほけず 法花津	はま 浜	90	60	15	5	4	3	1	1	1	3	40	1	1	1	2	3	5	5	2	1	2	2	1	2		4		92.4	4	16.4	6	A	A		
2155	よむらい A 与村井(A)	きたうわ 北宇和	よしだ 吉田	ほけず 法花津	よむらい 与村井	210	60	20	5	1	3	1	1	1	3	100	1	3	6	2	3	5	3	1	2	2	1	2	2	2	4		5	92.4	4	16.4	6	B	B	
2156	よむらい 与村井(B)	きたうわ 北宇和	よしだ 吉田	ほけず 法花津	よむらい 与村井	120	60	20	4	1	4	1	1	3	3	120	1	1	2	2	3	5	4	2	2	2	2	1	2	2	4	1		92.4	4	16.4	6	A	B	
2157	よむらい 与村井(C)	きたうわ 北宇和	よしだ 吉田	ほけず 法花津	よむらい 与村井	70	60	20	6	1	5	1	1	1	3	50	6	2	4	2	3	5	3	2	2	2	3	5	2	2	4	1		92.4	4	16.4	6	A	A	
2158	さきしんはま 先新浜(A)	きたうわ 北宇和	よしだ 吉田	しろうら 白浦	さきしんはま 先新浜	230	60	20	6	1	7	3	2	2	3	130	1	1	1	2	3	5	3	2	2	1	1	3	2	2	4	6		92.4	4	18.0	6	B	B	
2159	わき 脇	きたうわ 北宇和	よしだ 吉田	しろうら 白浦	わきなかじま 脇中島	240	45	30	3	1	4	3	1	3	3	200	1	1	7	2	3	5	3	2	3	5	3	5	2	2	4	1		92.4	4	18.0	6	A	B	

様式 1-2 (1)

箇所番号	箇所名	市町村人口	保全対象										危険度		特殊立法関係等										環境対策箇所の指定													
			人家戸数	公共的建物 種類 (数)	地域防災計画への記載	関連避難場所	関連避難路	公共施設 種類 (m、数) "	他事業の区域指定	急傾斜地崩壊危険区域の指定	全盛調査の有無	要施工箇所	施工状況	他事業施工状況	危険度 ランク	危険度 ランク	豪雪世帯	地震防災対策強化地域	半島振興地区・離島振興地区	台風常襲地帯	特殊土じょう地帯	過疎地帯	テクノポリス地域	リゾート地域	宅造規制区域	D I D 地区	市街化区域	国立公園	国定公園	県立自然公園	風致地区	近郊緑地保全区域緑化保全区域	歴史的風土保全区域					
																																		降	雨	地	震	〇
2149	いけ うち 池の浦	6	22	集会所 (1)			国道 (200)・町道 (80) 河川 (100)・橋 (1)		急 S52.3.22	A	国	S52~53 概	A	B				〇	他	〇																		
2150	ふかうら 深浦(A)	6	26				国道 (220)・町道 (50)		急 S58.3.29	B	国	S58~59 概	B	B				〇	他	〇																		
2151	ふかうら B 深浦(B)	6	6				国道 (30)・町道 (50)		急 S61.3.28	A	単	S61 概	A	B				〇	他	〇																		
2152	わだ 和田	6	6							A	単	未	A	A				〇	他	〇																		
2153	みやのうら 宮ノ浦	6	9				町道 (50)			A	単	未	A	A				〇	他	〇																		
2154	はま 浜	6	5				町道 (40)		急 H7.10.20	A	単	H7~ 中	A	A				〇	他	〇																		
2155	よむらい A 与村井(A)	6	26				町道 (160) 河川 (170)・橋 (1)		急 S50.12.23	B	国	S51 概	B	B				〇	他	〇																		
2156	よむらい B 与村井(B)	6	15				町道 (80)		急 S60.3.29	A	国	S60~61 概	A	B				〇	他	〇																		
2157	よむらい c 与村井(C)	6	5				国道 (30)			A	単	未	A	A				〇	他	〇																		
2158	さきしんはま 先新浜(A)	6	20				国道 (30)・町道 (180) 河川 (80)		急 S54.12.28	B	国	S54 概	B	B				〇	他	〇																		
2159	わき 脇	6	22				国道 (50)・町道 (80) 2級河川 (50)・橋 (3)		急 H1.3.31	A	国	H1~2 概	A	B				〇	他	〇																		

様式 1-1 (2)

箇所番号	箇所名	位置				急傾斜地崩壊危険箇所の延長 (m)	地形要因								地質土質要因										環境要因				地震要因			危険度 降雨	危険度 地震							
		郡市	町村	大字	小字		傾斜度	高さ	斜面方位	斜面形状	上位地形の方位	横断形状	遷着線	遷着線の位置	地表の状況	表土の厚さ (cm)	地盤の状況	地盤の亀裂	斜面と不連続面の関係	断層・破砕帯の有無	風化状況	植生の種類	樹木の樹齢	伐採根の状況	調査 斜面		隣接 斜面		湧水	対策工	対策工上部の状況			斜面上部の 土地利用状況		活断層地図番号・活断層番号	活断層の走向	対象斜面と活断層の距離 (km)	対象斜面と活断層の方向	
																									崩壊履歴	状況	崩壊履歴	状況						尾根	台地					
2160	おくみなみ 奥南	きたうわ 北宇和	よしだ 吉田	しろうら 白浦	おくみなみ 奥南	300	35	5	5	4	7	3	1	1	3	300	1	1	7	2	3	5	2	2	2	2	4	3	5	2			5		92.4	4	18.0	6	C	A
2161	さきしんはま B 先新浜(B)	きたうわ 北宇和	よしだ 吉田	しろうら 白浦	さきしんはま 先新浜	60	60	15	6	1	7	3	1	1	3	50	1	1	6	2	3	5	3	2	3	5	3	5	2	2	4	6		92.4	4	18.0	6	B	A	
2162	みつお 三ツ尾	きたうわ 北宇和	よしだ 吉田	しろうら 白浦	みつお 三ツ尾	150	50	20	6	7	7	3	2	2	3	200	1	1	7	2	3	5	3	2	1	3	1	1	2	2	4	6		92.4	4	18.2	6	A	B	
2163	はなぐみ 花組(A)	きたうわ 北宇和	よしだ 吉田	しろうら 白浦	はなぐみ 花組	350	55	25	7	1	8	1	1	2	3	150	1	1	2	2	3	5	3	2	1	4	1	2	2	2	4	6		92.4	4	18.2	6	A	B	
2164	はなぐみ 花組(B)	きたうわ 北宇和	よしだ 吉田	しろうら 白浦	はなぐみ 花組	150	50	20	1	7	8	3	1	2	3	200	1	3	5	2	3	5	2	2	1	1	1	1	1	2	2	4	2		92.4	4	18.2	6	A	B
2165	すじ 筋(A)	きたうわ 北宇和	よしだ 吉田	しろうらがい 白浦外	すじ 筋	270	60	20	2	4	8	3	1	3	3	100	1	1	1	2	3	5	4	2	1	1	2	3	2	2	3	6		92.4	4	18.0	6	A	B	
2166	すじ 筋(B)	きたうわ 北宇和	よしだ 吉田	しろうらがい 白浦外	すじ 筋	240	50	20	6	1	6	3	1	3	3	50	1	1	2	2	3	5	3	2	2	2	1	1	2	2	4	6		92.4	4	18.0	6	B	B	
2167	おおかわち 大河内(A)	きたうわ 北宇和	よしだ 吉田	たちま 立間	おおかわちかみ 大河内上	160	55	30	5	7	3	1	2	3	2	100	1	1	7	2	3	5	3	2	1	1	1	1	2		6		92.4	4	19.6	6	A	A		
2168	おおかわち 大河内(B)	きたうわ 北宇和	よしだ 吉田	たちま 立間	おおかわちかみ 大河内上	300	50	15	3	1	3	1	2	3	3	100	1	1	5	2	3	5	3	2	1	1	3	5	2	2	4	5		92.4	4	19.6	6	A	A	
2169	にしたに 西谷	きたうわ 北宇和	よしだ 吉田	たちま 立間	おおかわちかみ 大河内上	210	50	30	1	1	3	3	2	3	3	150	1	1	2	2	3	5	3	2	1	3	3	5	2	2	4	5		92.4	4	19.6	6	A	A	
2170	はただい 八反代	きたうわ 北宇和	よしだ 吉田	たちま 立間	はただい 八反代	320	45	25	5	1	4	3	2	3	3	200	1	1	7	2	3	5	3	2	1	2	3	5	2	2	4	5		92.4	4	19.6	6	A	A	
2171	かしわぎ 柏木	きたうわ 北宇和	よしだ 吉田	たちま 立間	かしわぎ 柏木	150	10	15	5	7	7	1	1	3	3	100	1	1	5	2	3	5	3	2	1	1	1	1	2	2	4	5		92.4	4	19.6	6	A	A	
2172	たちまなかぐみ 立間中組	きたうわ 北宇和	よしだ 吉田	たちま 立間	なかぐみ 中組	340	45	20	3	8	3	1	1	3	3	100	1	1	5	2	3	5	3	2	1	1	3	5	2	2	4	5		92.4	4	20.2	6	A	A	

様式 1-2 (2)

箇所番号	箇所名	市町村人口	保全対象											危険度		特殊立法関係等											環境対策箇所の指定								
			人家戸数	公共的建物	地域防災計画への記載	関連避難場所	関連避難路	公共施設	他事業の区域指定	急傾斜地崩壊危険区域の指定	全環調査の有無	要施工箇所	施工状況	他事業施工状況	危険度	危険度	豪雪世帯	地震防災対策強化地域	半島振興地区・離島振興地区	台風常襲地帯	特殊土じょう地帯	過疎地帯	テクノポリス地域	リゾート地域	宅造規制区域	D I D 地区	市街化区域	国立公園	国定公園	県立自然公園	風致地区	近郊緑地保全区域緑化保全区域	歴史的風土保全区域		
種類(数)	種類(m、数)	降		震				その他																											
2160	おくみなみ 奥南	6	5						C	単	中		C	A				○	他	○															
2161	さきしんはま B 先新浜(B)	6	5				国道 (20)	急 H6.7.26	B	単	H6~中		B	A				○	他	○															
2162	みつお 三ツ尾	6	10				国道 (150)・町道 (40)	急 S58.3.29	A	国	S58~59 概		A	B				○	他	○															
2163	はなぐみ 花組(A)	6	12				県道 (330)	急 S53.7.28	A	国	S54~55 概		A	B				○	他	○															
2164	はなぐみ B 花組(B)	6	13				県道 (30)・町道 (20)	急 S62.3.24	A	国	S62~63 概		A	B				○	他	○															
2165	すじ A 筋(A)	6	12				町道 (80)	急 S56.4.10	A	国	S56~58 概		A	B				○	他	○															
2166	すじ 筋(B)	6	12				県道 (140)・町道 (80)	急 H1.3.31	B	国	H1~2 概		B	B				○	他	○															
2167	おおかわち 大河内(A)	6	6				県道 (160)・町道 (50) 2級河川 (150)・橋 (1)		A	単	未		A	A				○	他	○															
2168	おおかわち 大河内(B)	6	11	公民館 (1)			県道 (220)・町道 (70) 河川 (30)		A	国	H4 中		A	A				○	他	○															
2169	にしたに 西谷	6	5				町道 (150) 河川 (50)・橋 (2)	保 (-)	A	単	中	治山概	A	A				○	他	○															
2170	はただい 八反代	6	9				県道 (200)・町道 (70) 2級河川 (200)		A	単	中		A	A				○	他	○															
2171	かしわぎ 柏木	6	8				町道 (100) 河川 (50)		A	単	中		A	A				○	他	○															
2172	たちまなかぐみ 立間中組	6	16				町道 (350)	急 H7.10.20	A	国	H7~中		A	A				○	他	○															

様式 1-1 (3)

箇所番号	箇所名	位置				急傾斜地崩壊危険箇所延長 (m)	地形要因							地質土質要因							環境要因							地震要因				危険度 危険度 降 雨	危険度 地震							
		郡市	町村	大字	小字		傾斜度	高さ	斜面方位	斜面形状	上位地形の方位	横断形状	遷急線	遷急線の位置	地表の状況	表土の厚さ (cm)	地盤の状況	地盤の亀裂	斜面と不連続面の関係	断層・破碎帯の有無	風化状況	植生の種類	樹木の樹齢	伐採根の状況	調査斜面	崩壊履歴	状況	隣接斜面	崩壊履歴	状況	湧水			対策工	対策工上部の状況	斜面上部の土地利用状況	尾根	台地	活断層地図番号・活断層番号	活断層の走向
2173	あらまき A 新巻(A)	きたうわ 北宇和	よしだ 吉田	たちま 立間	あらまき 新巻	190	45	30	1	1	3	1	2	3	3	150	1	1	7	2	3	5	3	2	1	3	1	2	2	2	2	4	6		92.4	4	20.2	6	A	B
2174	あらまき 新巻(B)	きたうわ 北宇和	よしだ 吉田	たちま 立間	あらまき 新巻	280	50	35	5	8	4	3	2	3	3	200	1	1	7	2	3	5	3	2	1	2	1	1	2	2	4	6		92.4	4	20.2	6	A	B	
2175	おくしらいたに 奥白井谷	きたうわ 北宇和	よしだ 吉田	たちま 立間	おくしらいたに 奥白井谷	180	45	30	5	4	3	1	2	3	3	100	1	1	2	2	3	5	3	2	1	1	1	3	2	2	4	6		92.4	4	20.0	6	A	A	
2176	しもしらいたに 下白井谷	きたうわ 北宇和	よしだ 吉田	たちま 立間	しもしらいたに 下白井谷	270	40	20	2	7	1	1	1	1	3	200	1	1	5	2	3	5	3	2	1	2	3	5	2	2	4	6		92.4	4	20.0	6	A	A	
2177	たかじょう 高城(A)	きたうわ 北宇和	よしだ 吉田	たちま 立間	たかじょう 高城	190	50	40	5	4	8	1	1	2	3	80	6	1	2	2	3	5	3	2	2	2	3	5	2	2	4	5		92.4	4	19.8	6	A	A	
2178	こな 小名(A)	きたうわ 北宇和	よしだ 吉田	たちま 立間	こな 小名	280	60	40	2	1	3	1	2	2	3	50	1	1	1	2	3	5	2	2	1	2	3	5	2		5		92.4	4	18.6	6	A	A		
2179	こな 小名(B)	きたうわ 北宇和	よしだ 吉田	たちま 立間	こな 小名	400	40	30	8	1	2	1	2	3	3	200	1	1	3	2	3	5	3	2	2	2	2	2	2	2	4	5		92.4	4	19.0	6	A	B	
2180	たかじょう 高城(B)	きたうわ 北宇和	よしだ 吉田	たちま 立間	たかじょう 高城	150	45	20	3	1	1	5	1	1	3	130	1	1	5	2	4	5	5	2	1	2	2	1	2	2	4	6		92.4	4	19.2	6	A	A	
2181	ゆきもり 雪森	きたうわ 北宇和	よしだ 吉田	たちま 立間	ゆきもり 雪森	170	40	10	1	7	3	1	1	2	3	100	1	4	4	2	4	5	2	2	3	5	1	2	2	2	4	5		92.4	4	19.2	6	A	A	
2182	やしき A 屋敷(A)	きたうわ 北宇和	よしだ 吉田	たちま 立間	ひきじ 引地	180	50	25	5	1	5	1	1	3	3	150	1	1	5	2	4	5	4	2	2	1	3	5	2		5		92.4	4	19.4	6	A	A		
2183	じげ 寺家	きたうわ 北宇和	よしだ 吉田	たちま 立間	じげ 寺家	480	45	20	3	1	4	1	1	2	3	120	1	1	5	2	3	5	4	2	2	2	3	5	2		5		92.4	4	20.2	6	A	A		
2184	ごうぞう 郷蔵	きたうわ 北宇和	よしだ 吉田	たちま 立間	ごうぞう 郷蔵	260	50	15	4	7	6	1	1	2	3	50	1	2	5	2	4	5	3	2	1	2	2	1	2	2	4	6		92.4	4	20.4	6	A	A	
2185	いおうじした A 医王寺下(A)	きたうわ 北宇和	よしだ 吉田	たちま 立間	いおうじしたかみ 医王寺上	110	50	50	7	1	7	3	1	3	3	100	1	1	1	2	3	5	3	2	1	3	2	1	2	2	4	6		92.4	4	20.6	6	B	B	

様式 1-2 (3)

箇所番号	箇所名	市町村人口	保全対象								危険度ランク	危険度ランク	特殊立法関係等										環境対策箇所の指定													
			公共的建物	地域防災計画への記載	関連避難場所	関連避難路	公共施設	他事業の区域指定	急傾斜地崩壊危険区域の指定	全壊調査の有無			要施工箇所	施工状況	他事業施工状況	豪雪世帯	地震防災対策強化地域	半島振興地区・離島振興地区	台風常襲地帯	特殊土じょう地帯	過疎地帯	テクノポリス地域	リゾート地域	宅造規制区域	D I D 地区	市街化区域	国立公園	国定公園	県立自然公園	風致地区	近郊緑地保全区域緑化保全区域	歴史的風土保全区域				
種類(数)	種類(m、数)																																			
2173	あらまき 新巻(A)	6	8					町道(160) 河川(170)		急 S62.12.25	A	単	S62～H1概																							
2174	あらまき 新巻(B)	6	9	集会所(1)				町道(80) 河川(170)		急H2.5.18	A	単	H2～5概																							
2175	おくしらいたに 奥白井谷	6	8	公民館(1)				町道(200) 2級河川(200)・橋(1)			A	単	中																							
2176	しもしらいたに 下白井谷	6	7					町道(180) 2級河川(80)・橋(1)		急H7.10.20	A	単	H7～中																							
2177	たかじょう 高城(A)	6	8					町道(200) 河川(150)			A	単	中																							
2178	こなA 小名(A)	6	8	公民館(1)				町道(140) 河川(260)・橋(2)			A	単	未																							
2179	こなB 小名(B)	6	11					県道(60)・町道(200)		急H3.11.8	A	国	H3～6概																							
2180	たかじょう 高城(B)	6	5					町道(80) 河川(80)・橋(2)			A	単	H5中																							
2181	ゆきもり 雪森	6	7	寺院(1)				町道(30)			A	単	H7中																							
2182	やしきA 屋敷(A)	6	15					町道(120)			A	国	未																							
2183	じげ 寺家	6	11					町道(300)			A	国	未																							
2184	ごうぞう 郷蔵	6	8					町道(80)			A	単	中																							
2185	いおうじした 医王寺下(A)	6	14	集会所(1)				町道(70)		急H1.10.27	B	国	H1概																							

様式 1-1 (4)

箇所番号	箇所名	位置				急傾斜地崩壊危険箇所の延長 (m)	地形要因							地質土質要因							環境要因							地震要因				危険度 降雨	危険度 地震						
		郡市	町村	大字	小字		傾斜度	高さ	斜面方位	斜面形状	上位地形の方位	横断形状	遷急線	遷急線の位置	地表の状況	表土の厚さ (cm)	地盤の状況	地盤の亀裂	斜面と不連続面の関係	断層・破砕帯の有無	風化状況	植生の種類	樹木の樹齢	伐採根の状況	調査斜面 崩壊履歴	状況	隣接斜面 崩壊履歴	状況	湧水	対策工 対策工上部の状況	斜面上部の土地利用状況 尾根			台地	活断層地図番号・活断層番号	活断層の走向	対象斜面と活断層の距離 (km)	対象斜面と活断層の方向	
2186	こも 蔣(A)	きたうわ 北宇和	よしだ 吉田	たちま 立間	こも 蔣	150	50	15	8	4	2	1	1	3	3	20	0	1	1	5	2	3	5	4	2	3	5	3	5	2		5		92.4	4	20.2	6	A	A
2187	こも 蔣(B)	きたうわ 北宇和	よしだ 吉田	たちま 立間	こも 蔣	220	50	10	4	1	3	3	1	2	3	40	0	1	4	5	2	3	5	2	2	2	2	3	5	2	2	4	5	92.4	4	20.2	6	B	A
2188	とりくび 鳥首(A)	きたうわ 北宇和	よしだ 吉田	おきむら 沖村	とりくび 鳥首	240	50	30	7	4	3	2	2	2	3	10	0	1	1	5	2	3	5	5	2	2	2	2	1	1		5		92.4	4	19.4	6	A	A
2189	とりくび 鳥首(B)	きたうわ 北宇和	よしだ 吉田	おきむら 沖村	とりくび 鳥首	190	45	15	4	1	4	1	1	2	3	20	0	1	1	5	2	3	5	3	2	3	5	1	2	1	2	4	5	92.4	4	19.4	6	A	A
2190	おきなか 沖中	きたうわ 北宇和	よしだ 吉田	おきむら 沖村	なかぐみ 中組	280	45	20	7	1	1	3	2	3	3	50		1	1	1	2	3	5	2	2	3	5	2	2	2	2	3	5	92.4	4	19.4	6	A	A
2191	おきしも 沖下	きたうわ 北宇和	よしだ 吉田	おきむら 沖村	しもたに 下谷	400	50	15	8	7	7	3	2	3	3	80		1	1	5	2	3	5	2	2	3	5	1	4	2	2	4	1	92.4	4	20.2	6	A	B
2192	かわひら 川平	きたうわ 北宇和	よしだ 吉田	おきむら 沖村	かわひら 川平	320	45	35	3	1	3	1	2	3	3	50		1	1	5	2	3	5	2	2	1	2	2	1	2	2	4	6	92.4	4	20.4	6	A	B
2193	えんつうじ 円通寺	きたうわ 北宇和	よしだ 吉田	おきむら 沖村	なかぐみ 中組	100	40	15	4	1	3	3	1	3	3	17	0	1	1	7	2	3	5	2	2	2	1	2	1	1	2	4	6	92.4	4	19.6	6	A	A

箇所番号	箇所名	位置				急傾斜地崩壊危険箇所の延長 (m)	地形要因							地質土質要因							環境要因							地震要因				危険度 危険度 地震	危険度 降雨						
		郡市	町村	大字	小字		傾斜度	高さ	斜面方位	斜面形状	上位地形の方位	横断形状	遷急線	遷急線の位置	地表の状況	表土の厚さ (cm)	地盤の状況	地盤の亀裂	斜面と不連続面の関係	断層・破碎帯の有無	風化状況	植生の種類	樹木の樹齢	伐採根の状況	調査斜面		隣接斜面		湧水	対策工上部の状況	斜面上部の土地利用状況			活断層地図番号・活断層番号	活断層の走向 (km)	対象斜面と活断層の距離	対象斜面と活断層の方向		
崩壊履歴	状況	崩壊履歴	状況	対策工	尾根	台地																																	
2194	とうれんじたに 東蓮寺谷	きたうわ 北宇和	よしだ 吉田	かわち 河内	とうれんじたに 東蓮寺谷	440	40	20	3	7	1	3	2	1	3	20	1	1	7	2	3	5	1	2	2	1	2	1	2	2	3	6	6	92.4	4	19.8	6	A	A
2195	ながぼたけ 長畑	きたうわ 北宇和	よしだ 吉田	おきむら 沖村	ながぼたけ 長畑	330	50	35	3	7	7	1	2	2	3	12	1	2	6	2	3	5	3	2	2	1	1	1	2	2	3	1	6	92.4	4	19.4	6	A	B
2196	おきがみ 沖上	きたうわ 北宇和	よしだ 吉田	おきむら 沖村	かみぐみ 上組	200	45	20	4	7	4	1	2	3	3	15	1	2	5	2	3	5	3	2	1	1	1	1	2		6	6	92.4	4	19.4	6	A	A	
2197	なかぐみ 中組(A)	きたうわ 北宇和	よしだ 吉田	かわち 河内	なかぐみ 中組	330	45	30	3	7	3	1	2	1	3	80	1	1	5	2	3	5	1	2	2	1	2	2	2	2	4	1	6	92.4	4	19.0	6	A	A
2198	なかぐみ 中組(B)	きたうわ 北宇和	よしだ 吉田	かわち 河内	なかぐみ 中組	150	50	25	3	4	5	1	2	3	3	50	1	1	5	2	3	5	3	2	1	2	1	1	1	2	4	6	6	92.4	4	19.0	6	A	A

様式 1-2 (4)

箇所番号	箇所名	市町村人口	保全対象										特殊立法関係等										環境対策箇所の指定											
			人家戸数	公共的建物 種類(数)	地域防災計画への記載	関連避難場所	関連避難路	公共施設 種類(m,数)"	他事業の区域指定	急傾斜地崩壊危険区域の指定	全壊調査の有無	要施工箇所	施工状況	他事業施工状況	危険度ランク降雨	危険度ランク地震	豪雪世帯	地震防災対策強化地域	半島振興地区・離島振興地区	台風常襲地帯	特殊土じょう地帯	過疎地帯	テクノポリス地域	リゾート地域	宅造規制区域	D I D 地区	市街化区域	国立公園	国定公園	県立自然公園	風致地区	近郊緑地保全区域 緑化保全区域	歴史的風土保全区域	
2186	こも A 蔣(A)	6	5				町道 (120)			A	単	未		A	A				○	他	○													
2187	こも 蔣(B)	6	5				町道 (50)			B	単	中		B	A				○	他	○													
2188	とりくび 鳥首(A)	6	9				町道 (70)			A	単	未		A	A				○	他	○													
2189	とりくび 鳥首(B)	6	7				町道 (50)			A	単	中		A	A				○	他	○													
2190	おきなか 沖中	6	6				町道 (40)			A	単	H6中		A	A				○	他	○													
2191	おきしも 沖下	6	11				町道 (160)			A	国	H5概		A	B				○	他	○													
2192	かわひら 川平	6	7	集会所(1)			町道 (200)	急H3.11.8		A	単	H4~6概		A	B				○	他	○													
2193	えんつうじ 円通寺	6	6				町道 (50)			A	単	中		A	A				○	他	○													
2194	とうれんじたに 東蓮寺谷	6	15	寺院(1)			町道 (180)			A	国	H6~中		A	A				○	他	○													
2195	ながぼたけ 長畑	6	10				県道 (200)・町道 (80)	急H2.5.18		A	国	H2~6概		A	B				○	他	○													
2196	おきがみ 沖上	6	9	公民館(1)			県道 (200)・町道 (80)			A	単	未		A	A				○	他	○													
2197	なかぐみ 中組(A)	6	11	寺院(1)			町道 (200) 2級河川 (30)・橋 (1)	急 H7.10.20		A	国	H7~中		A	A				○	他	○													
2198	なかぐみ 中組(B)	6	5				県道 (150)			A	単	中		A	A				○	他	○													

様式 1-1 (5)

箇所番号	箇所名	位置				急傾斜地崩壊危険箇所 の延長 (m)	地形要因							地質土質要因							環境要因							地震要因											
		郡市	町村	大字	小字		傾斜度	高さ	斜面方位	斜面形状	上位地形の方位	横断形状	遷急線 の位置	遷急線 の位置	地表の状況	表土の厚さ (cm)	地盤の状況	地盤の亀裂	斜面と不連続面の関係	断層・破砕帯の有無	風化状況	植生の種類	樹木の樹齢	伐採根の状況	調査 斜面		隣接 斜面		湧水	対策工	対策工上部の状況	斜面上部の 土地利用状況		活断層地区番号・活断層番号	活断層の走向 (km)	対象斜面と活断層の距離	対象斜面と活断層の方向	危険度 降雨	危険度 地震
																									崩壊履歴	状況	崩壊履歴	状況				尾根	台地						
2199	かみぐみ 上組(B)	きたうわ 北宇和	よしだ 吉田	かわち 河内	かみぐみ 上組	230	45	20	2	1	3	3	2	1	3	120	1	1	5	2	3	5	3	2	3	5	2	1	2			1		92.4	4	19.0	6	A	A
2200	けんぎょうだに A 検校谷(A)	きたうわ 北宇和	よしだ 吉田	かわち 河内	けんぎょうだに 検校谷	570	50	258	5	1	7	1	2	3	3	50	1	1	2	2	3	5	4	2	3	5	2	1	2	2	3	1		92.4	4	19.2	6	A	B
2201	けんぎょうだに 検校谷(B)	きたうわ 北宇和	よしだ 吉田	かわち 河内	けんぎょうだに 検校谷	160	45	20	1	4	8	1	2	2	3	100	1	1	2	2	3	5	4	2	3	5	3	5	2	2	4	1		92.4	4	19.2	6	A	A
2202	なかぐみ 中組(C)	きたうわ 北宇和	よしだ 吉田	かわち 河内	なかぐみ 中組	200	45	20	5	7	6	1	2	3	3	80	1	1	1	2	3	5	3	2	1	2	2	2	2			1		92.4	4	19.2	6	A	A
2203	かみぐみ 上組(A)	きたうわ 北宇和	よしだ 吉田	かわち 河内	かみぐみ 上組(A)	490	45	25	5	1	7	1	1	2	3	80	1	1	6	2	3	5	5	2	3	5	3	5	2	2	4	5		92.4	4	19.3	6	A	B
2204	なかやしき 中屋敷	きたうわ 北宇和	よしだ 吉田	かわち 河内	なかやしき 中屋敷	270	40	20	7	7	1	1	2	2	3	50	1	1	3	2	3	5	5	2	3	5	3	5	2	2	4	1		92.4	4	19.2	6	A	A
2205	そうだい 惣代(A)	きたうわ 北宇和	よしだ 吉田	おくうら 奥浦	そうだい 惣代	300	50	20	4	1	5	3	1	3	3	100	1	1	5	2	3	5	3	2	1	1	1	2	2	2	4	1		92.4	4	18.6	6	B	B
2206	マガロ マダロ	きたうわ 北宇和	よしだ 吉田	かわち 河内	マガロ	70	40	15	4	7	3	1	2	1	3	120	1	1	3	2	3	5	3	2	2	1	2	1	2	2	4	5		92.4	4	18.8	6	A	B
2207	そうだい 惣代(B)	きたうわ 北宇和	よしだ 吉田	おくうら 奥浦	そうだい 惣代	150	40	10	2	1	8	1	1	3	3	20	1	1	4	2	3	5	3	2	3	5	3	5	2			5		92.4	4	18.4	6	A	A
2208	そうだい 惣代(C)	きたうわ 北宇和	よしだ 吉田	おくうら 奥浦	そうだい 惣代	110	45	25	2	9	1	3	2	1	3	200	1	1	6	2	3	5	3	2	1	2	3	5	2			5		92.4	4	18.8	6	A	A
2209	ごてんうち 御殿内	きたうわ 北宇和	よしだ 吉田	たちまじり 立間尻	ごてんうち 御殿内	360	50	20	4	1	3	3	1	1	3	150	1	1	2	2	3	5	3	2	2	3	2	2	2	2	4	5		92.4	4	21.4	6	B	B
2210	だいくまち 大工町	きたうわ 北宇和	よしだ 吉田	うらまち 裡町	だいくまち 大工町	100	55	15	4	1	5	1	2	3	3	100	1	1	5	2	3	5	3	2	2	1	1	3	2	2	4	6		92.4	4	21.6	6	A	A
2211	うらまち 裡町(A)	きたうわ 北宇和	よしだ 吉田	うらまち 裡町	うらまち 裡町	270	45	10	2	1	4	3	1	1	3	120	1	1	7	2	3	5	3	2	3	5	1	2	2	2	4	7		92.4	4	21.8	6	B	B

様式 1-2 (5)

箇所番号	箇所名	市町村人口	保全対象										特殊立法関係等										環境対策箇所の指定												
			人家戸数	公共的 建物	地域防災計画への記載	関連避難場所	関連避難路	公共施設	他事業の区域指定	急傾斜地崩壊危険区域の指定	全壊調査の有無	要 施工箇所	施 工状 況	他 事業 施 工 状 況	危 険 度 ラ ン ク	危 険 度 ラ ン ク 降 雨	豪 雪 世 帯	地震防災対策強化地域	半島振興地区・離島振興地区	台 風 常 襲 地 帯	特殊土じょう地帯	過 疎 地 帯	テ ク ノ ポ リ ス 地 域	リ ゾ ン ト 地 域	宅 造 規 制 区 域	D I D 地 区	市 街 化 区 域	国 立 公 園	国 定 公 園	県 立 自 然 公 園	風 致 地 区	近 郊 緑 地 保 全 区 域 緑 化 保 全 区 域	歴 史 的 風 土 保 全 区 域		
				種類 (数)				種類 (m,数)																											
2199	かみぐみ 上組(B)	6	10				町道(330) 河川(90)			A	国	未		A	A				○	他	○														
2200	けんぎょうだに A 検校谷(A)	6	21				町道(400)	急H2.5.18	A	国	H2~7概		A	B				○	他	○															
2201	けんぎょうだに B 検校谷(B)	6	5	公民館(1)			町道(150) 河川(150)		A	単	中		A	A				○	他	○															
2202	なかぐみ 中組(C)	6	8	集会所(1)			町道(80)		A	単	未		A	A				○	他	○															
2203	かみぐみ 上組(A)	6	17				県道(70)・町道(350) 河川(250)・橋(2)	急H3.11.8	A	国	H3 ~ 6 概		A	B				○	他	○															
2204	なかやしき 中屋敷	6	9				県道(120)・町道(50)	急H6.7.26	A	単	H6~中		A	A				○	他	○															
2205	そうだい 惣代(A)	6	9				町道(50)		B	単	H5 ~ 6 概		B	B				○	他	○															
2206	マゴロ 惣代(B)	6	5				町道(50)		A	単	H4概		A	B				○	他	○															
2207	そうだい 惣代(B)	6	10				町道(100)		A	国	未		A	A				○	他	○															
2208	そうだい 惣代(C)	6	6				町道(80)		A	単	未		A	A				○	他	○															
2209	ごてんうち 御殿内	6	91				国道(240)・町道(400)	保(-) 急H2.5.18	B	国	H2~3概	治山 未	B	B				○	他	○					○										
2210	だいくまち 大工町	6	11				町道(90)・河川(70) 2級河川(50)・橋(1)		A	国	H4~中		A	A				○	他	○					○										
2211	うらまち 裡町(A)	6	42	集会所(1)			町道(200)・2級河川(120) 橋(4)・JR(20)	急 S50.4.1	B	国	S50概		B	B				○	他	○					○										

様式 1-1 (6)

箇所番号	箇所名	位置				急傾斜地崩壊危険箇所の延長 (m)	地形要因							地質土質要因							環境要因							地震要因				危険度 降雨	危険度 地震								
		郡市	町村	大字	小字		傾斜度	高さ	斜面方位	斜面形状	上位地形の方位	横断形状	遷急線	遷急線の位置	地表の状況	表土の厚さ (cm)	地盤の状況	地盤の亀裂	斜面と不連続面の関係	断層・破砕帯の有無	風化状況	植生の種類	樹木の樹齢	伐採根の状況	調査斜面		隣接斜面		湧水	対策工	対策工上部の状況			斜面上部の土地利用状況		活断層の走向	対象斜面と活断層の距離 (km)	対象斜面と活断層の方向			
																									崩壊履歴	状況	崩壊履歴	状況						尾根	台地				活断層番号・活断層番号		
2212	もとまち 元町	きたうわ 北宇和	よしだ 吉田	たちまじり 立間尻	もとまち 元町	110	50	30	4	4	5	3	2	1	3	150	1	1	6	2	3	5	3	3	2	2	3	5	1	2	2	2	4	1		92.4	4	21.8	6	A	A
2213	よこあじろ 横網代	きたうわ 北宇和	よしだ 吉田	たちまじり 立間尻	よこあじろ 横網代	180	40	15	7	1	7	1	1	1	3	50	1	1	4	2	3	3	3	2	2	2	2	2	3	5	2	2	4	6		92.4	4	22.0	6	A	A
2214	きみがうち 君ヶ浦	きたうわ 北宇和	よしだ 吉田	たちまじり 立間尻	きみがうち 君ヶ浦	330	45	10	6	1	6	1	1	1	3	100	1	1	4	2	3	3	3	2	3	5	3	5	2	2	4	7		92.4	4	22.6	6	A	A		
2215	ちなが B 知永(B)	きたうわ 北宇和	よしだ 吉田	ちなが 知永	ちなが 知永	220	40	40	7	7	5	1	2	1	3	100	1	1	4	2	3	5	2	2	2	2	1	2	4	2	2	4	5		92.4	4	23.0	6	A	B	
2216	えんしょうぐら A 煙硝蔵(A)	きたうわ 北宇和	よしだ 吉田	たちまじり 立間尻	えんしょうぐら 煙硝蔵	330	45	20	3	7	8	4	2	3	3	50	1	1	2	2	3	5	3	2	1	1	3	5	2	2	4	5		92.4	4	22.0	6	A	B		
2217	むかいやま 向山	きたうわ 北宇和	よしだ 吉田	たちまじり 立間尻	むかいやま 向山	290	60	25	1	7	3	1	1	1	3	80	1	1	1	2	3	3	5	2	1	1	1	1	2	2	2	4	5		92.4	4	22.2	6	A	B	
2218	しんでん 新田(A)	きたうわ 北宇和	よしだ 吉田	たちまじり 立間尻	しんでん 新田	370	50	35	1	1	3	1	2	3	3	50	1	1	1	2	3	5	5	2	2	2	2	2	2	2	2	4	6		92.4	4	22.4	6	A	B	
2219	つるま 鶴間	きたうわ 北宇和	よしだ 吉田	つるま 鶴間	つるま 鶴間	300	50	30	1	1	8	3	1	2	3	150	1	1	1	2	3	5	3	2	2	2	2	1	1	2	2	3	5		92.4	4	22.8	6	B	B	
2220	ともがはま 苔ヶ浜	きたうわ 北宇和	よしだ 吉田	つるま 鶴間	ともがはま 苔ヶ浜	310	50	30	3	1	2	1	2	1	3	100	1	1	6	2	3	5	3	2	2	4	1	2	2	2	4	1		92.4	4	23.0	6	A	B		
2221	あさかわ 浅川(A)	きたうわ 北宇和	よしだ 吉田	あさかわ 浅川	あさかわ 浅川	180	50	20	3	1	3	1	1	2	3	80	1	3	6	2	3	5	3	2	3	5	1	1	2	2	4	5		92.4	4	23.2	6	A	B		
2222	あさかわ 浅川(C)	きたうわ 北宇和	よしだ 吉田	あさかわ 浅川	あさかわ 浅川	160	45	25	3	1	3	1	1	1	3	50	1	1	6	2	3	5	3	2	3	5	3	5	2	2	4	6		92.4	4	23.2	6	A	B		
2223	あさかわ 浅川(B)	きたうわ 北宇和	よしだ 吉田	あさかわ 浅川	あさかわ 浅川	140	50	30	2	1	2	1	2	2	3	80	1	1	6	2	3	5	3	2	2	3	1	3	2	2	4	7		92.4	4	23.2	6	A	B		
2224	うしかわ 牛川	きたうわ 北宇和	よしだ 吉田	なぎみ 南君	うしかわ 牛川	460	50	30	5	7	3	1	2	3	3	80	1	4	2	2	3	5	3	2	1	4	1	2	2	2	4	5		92.4	4	23.2	6	A	B		

様式 1-2 (6)

箇所番号	箇所名	市町村人口	保全対象										特殊立法関係等										環境対策箇所の指定														
			人家戸数	公共的建物 種類 (数)	地域防災計画への記載	関連避難場所	関連避難路	公共施設 種類 (m、数) "	他事業の区域指定	急傾斜地崩壊危険区域の指定	全壊調査の有無	要施工箇所	施工状況	他事業施工状況	危険度ランク 降雨	危険度ランク 地震	豪雪世帯	地震防災対策強化地域	半島振興地区・離島振興地区	台風常襲地帯	特殊土じよう地帯	過疎地帯	テクノポリス地域	リゾート地域	宅造規制区域	D I D 地区	市街化区域	国立公園	国定公園	県立自然公園	風致地区	近郊緑地保全区域 緑化保全区域	歴史的風土保全区域				
2212	もとまち 元町	6	5				町道 (150) 2級河川 (80)・橋 (2)			A	単	未		A	A					○	他	○				○											
2213	よこあじろ 横網代	6	25				国道 (40)・町道 (150)			A	単	中		A	A					○	他	○				○											
2214	きみがうち 君ヶ浦	6	24	集会所 (1)			国道 (80)・町道 (80)			A	単	H4~中	公共概	A	A					○	他	○				○											
2215	ちなが B 知永(B)	6	20				町道 (160) 河川 (100)・橋 (1)	砂(-)	急H1.3.31	A	単	H1~7概	砂防概	A	B					○	他	○				○											
2216	えんしょうぐら 煙硝蔵(A)	6	28				町道 (80) 2級河川 (50)		急H2.5.18	A	単	H2~3概		A	B					○	他	○				○											
2217	むかいやま 向山	6	29				町道 (330) 2級河川 (330)・橋 (2)	保(-)	急S54.12.28	A	単	S57~59概	治山概	A	B					○	他	○				○											
2218	しんでん 新田(A)	6	31	集会所 (1) 学校 (1)			県道 (270)・町道 (150) 2級河川 (210)・橋 (1)	保(全)		A	他		治山概	A	B					○	他	○															
2219	つるま 鶴間	6	30	集会所 (1)			県道 (180)・町道 (160) 橋 (1)		急S59.4.13	B	国	S69~H2概		B	B					○	他	○															
2220	ともがはま 苔ヶ浜	6	21				県道 (350)		急S60.3.29	A	国	S60~61概		A	B					○	他	○															
2221	あさかわ 浅川(A)	6	24				県道 (90)・町道 (100)		急S58.3.29	A	国	S59~63概		A	B					○	他	○															
2222	あさかわ 浅川(C)	6	22				県道 (150)・町道 (50)		急S62.3.24	A	国	S62~63概		A	B					○	他	○															
2223	あさかわ 浅川(B)	6	11				県道 (130)・町道 (50)		急S58.3.29	A	国	S58~59概		A	B					○	他	○															
2224	うしかわ 牛川	6	34	神社 (1)			県道 (120)・町道 (20)	保(-)	急S60.3.29	A	国	S60~63概	治山概	A	B					○	他	○															

様式 1-1 (7)

箇所番号	箇所名	位置				急傾斜地崩壊危険箇所の延長 (m)	地形要因							地質土質要因							環境要因							地震要因			危険度 地震	危険度 降雨							
		郡市	町村	大字	小字		傾斜度	高さ	斜面方位	斜面形状	上位地形の方位	横断形状	遷急線	遷急線の位置	地表の状況	表土の厚さ (cm)	地盤の状況	地盤の亀裂	斜面と不連続面の関係	断層・破砕帯の有無	風化状況	植生の種類	樹木の樹齢	伐採根の状況	調査斜面		隣接斜面		湧水	対策工			対策工上部の状況	斜面上部の土地利用状況		活断層地図番号・活断層番号	活断層の走向	対象斜面と活断層の距離 (km)	対象斜面と活断層の方向
																									崩壊履歴	状況	崩壊履歴	状況						尾根	台地				
2225	たちめ立目(A)	きたうわ北宇和	よしだ吉田	なぎみ南君	たちめ立目	440	50	25	3	1	2	1	2	3	3	80	1	3	5	2	3	5	3	2	1	3	1	2	2	2	2	4	6	92.4	4	23.2	6	A	B
2226	たちめ立目(B)	きたうわ北宇和	よしだ吉田	なぎみ南君	たちめ立目	100	50	20	1	1	8	1	1	3	3	150	1	1	2	2	3	5	3	2	3	5	2	1	2	2	4	1	92.4	4	23.2	6	A	B	
2227	むかいばた向畑	きたうわ北宇和	よしだ吉田	なぎみ南君	むかいばた向畑	270	50	30	8	1	1	1	1	3	3	100	1	1	2	2	3	5	2	2	2	3	2	3	2	2	4	5	92.4	4	23.4	6	A	B	
2228	なぎみひがし A 南君 東 (A)	きたうわ北宇和	よしだ吉田	なぎみ南君	ひがし東	250	50	15	3	1	3	1	1	1	3	100	1	1	6	2	3	5	4	2	1	3	2	2	2	2	4	7	92.4	4	20.8	6	A	B	
2229	なぎみひがし B 南君 東 (B)	きたうわ北宇和	よしだ吉田	なぎみ南君	ひがし東	130	50	20	3	1	3	1	2	3	3	150	4	1	7	2	3	5	3	2	3	5	1	3	2	2	4	5	92.4	4	20.8	6	A	B	
2230	なぎみひがし c 南君 東 (C)	きたうわ北宇和	よしだ吉田	なぎみ南君	ひがし東	210	45	15	3	1	3	1	2	3	3	80	1	3	5	2	3	5	3	2	1	4	3	5	2	2	3	5	92.4	4	21.0	6	A	A	
2231	なぎみにし A 南君 西 (A)	きたうわ北宇和	よしだ吉田	なぎみ南君	にし西	210	50	25	2	1	3	1	1	3	3	200	1	4	6	2	3	5	3	2	3	5	1	3	2	2	3	5	92.4	4	20.8	6	A	B	
2232	なぎみにし B 南君 西 (B)	きたうわ北宇和	よしだ吉田	なぎみ南君	にし西	170	50	30	3	7	4	1	1	3	3	80	1	1	7	2	3	5	2	2	2	3	1	3	2	2	4	5	92.4	4	20.6	6	A	A	
2233	おくうら奥浦	きたうわ北宇和	よしだ吉田	おくうら奥浦	いたうら板の浦	320	50	25	5	7	3	1	1	3	3	120	1	2	2	2	3	5	3	2	1	3	2	3	2	2	4	5	92.4	4	20.4	6	A	B	
2234	いたうら板の浦	きたうわ北宇和	よしだ吉田	おくうら奥浦	いたうら板の浦	140	50	20	5	4	3	1	2	3	3	80	1	2	7	2	3	5	3	2	2	1	2	3	2	2	4	4	92.4	4	20.2	6	A	B	
2235	ふなま A 舟間(A)	きたうわ北宇和	よしだ吉田	おくうら奥浦	ふるうら古浦	490	40	20	2	1	3	1	1	3	3	50	1	1	4	2	3	5	3	2	1	3	2	1	2	2	4	5	92.4	4	20.0	6	A	B	
2236	ふるうら古浦	きたうわ北宇和	よしだ吉田	おくうら奥浦	ふるうら古浦	430	40	20	4	1	3	1	1	3	3	50	1	1	3	2	3	5	3	2	3	5	1	1	2	2	4	5	92.4	4	20.0	6	A	B	
2237	ふなま B 舟間(B)	きたうわ北宇和	よしだ吉田	おくうら奥浦	ふなま舟間	650	40	15	8	1	2	1	1	2	3	50	1	1	3	2	3	5	3	2	2	2	1	2	2	2	3	5	92.4	4	20.0	6	A	B	

様式 1-2 (7)

箇所番号	箇所名	市町村人口	保全対象											危険度ランク 降雨	危険度ランク 地震	特殊立法関係等											環境対策箇所の指定								
			人家戸数	公共的 建物 種類 (数)	地域防災計画への記載	関連避難場所	関連避難路	公共施設 種類 (m,数) "	他事業の 区域指定	急傾斜地崩壊危険区域の指定	全壊調査の有無	要 施工箇所	施 工状 況			他 事業 施 工状 況	豪 雪 世 帯	地震防災対策強化地域	半島振興地区・離島振興地区	台風常襲地帯	特殊土じょう地帯	過疎地帯	テクノポリス地域	リゾート地域	宅 造 規 制 区 域	D I D 地 区	市 街 化 区 域	国 立 公 園	国 定 公 園	県 立 自 然 公 園	風 致 地 区	近郊緑地保全区域 緑化保全区域	歴史的風土保全区域		
																																		保 (-)	急S
2225	たちめ立目(A)	6	40	神社 (1)			県道 (450)・町道 (20) 2級河川 (20)・橋 (1)	保 (-)	急S52.3.22	A	国	S54~58概	治山 未	A	B																				
2226	たちめ立目(B)	6	11				町道 (40)		急S62.3.24	A	国	S62概		A	B																				
2227	むかいばた向畑	6	15				町道 (300)		急S56.4.10	A	国	S56~59概		A	B																				
2228	なぎみひがし A南君 東 (A)	6	15				県道 (90)・町道 (150)		急S58.3.29	A	国	S58~60概		A	B																				
2229	なぎみひがし南君 東 (B)	6	17				町道 (70)		急S62.3.24	A	国	S62~63概		A	B																				
2230	なぎみひがし c南君 東 (C)	6	19	集会所 (1)			県道 (100)・町道 (120)		急H7.10.20	A	国	H7~中		A	A																				
2231	なぎみにし A南君 西 (A)	6	26	公民館 (1)			県道 (130)・町道 (50)		急S60.3.29	A	国	S60~61概		A	B																				
2232	なぎみにし B南君 西 (B)	6	11				県道 (120)			A	国	中		A	A																				
2233	おくら奥浦	6	30	小学校 (1)			県道 (40)・町道 (200)		急S47.8.31	A	国	H2~6概		A	B																				
2234	いた うら板の浦	6	24				県道 (90)・町道 (50)		急S62.3.24	A	国	S62~63概		A	B																				
2235	ふなま舟間(A)	6	50	公民館 (1)			県道 (250)・町道 (170) 橋 (2)		急S60.3.29	A	国	S60~62概		A	B																				
2236	ふるうら古浦	6	47	公民館 (1)			県道 (120)・町道 (30)		急S61.3.28	A	国	S61~H1概		A	B																				
2237	ふなま舟間(B)	6	46				県道 (360)・町道 (120) 河川 (100)・橋 (1)		急S60.3.29	A	国	S60~63概		A	B																				

様式 1-1 (8)

箇所番号	箇所名	位置				急傾斜地崩壊危険箇所の延長 (m)	地形要因							地質土質要因							環境要因							地震要因			危険度 降雨	危険度 地震						
		郡市	町村	大字	小字		傾斜度	高さ	斜面方位	斜面形状	上位地形の方位	横断形状	遷急線	遷急線の位置	地表の状況	表土の厚さ (cm)	地盤の状況	地盤の亀裂	斜面と不連続面の関係	断層・破砕帯の有無	風化状況	植生の種類	樹木の樹齢	伐採根の状況	調査斜面		隣接斜面		湧水	対策工			対策工上部の状況	斜面上部の土地利用状況		活断層の走向	対象斜面と活断層の距離 (km)	対象斜面と活断層の方向
																									崩壊履歴	状況	崩壊履歴	状況						尾根	台地			
2238	くすがうら楠ヶ浦	きたうわ北宇和	よしだ吉田	おくら奥浦	くすがうら楠ヶ浦	160	50	20	1	7	7	1	1	1	3	50	1	1	7	2	3	5	3	2	3	5	2	1	2	2	4	5	92.4	4	20.2	6	A	A
2239	おおら大良	きたうわ北宇和	よしだ吉田	おくら奥浦	おおら大良	400	60	35	1	7	3	3	2	2	3	80	1	1	1	2	3	5	4	2	2	2	1	1	2	2	4	5	92.4	4	21.5	6	A	B
2240	しんでん新田(B)	きたうわ北宇和	よしだ吉田	たちまじり立間尻	しんでん新田	150	50	35	4	4	4	3	2	1	3	50	1	1	1	2	3	5	5	2	3	5	2	2	2		6	92.4	4	22.0	6	A	A	
2241	やしき屋敷(B)	きたうわ北宇和	よしだ吉田	たちま立間	やしき屋敷	150	60	20	4	7	5	1	1	2	3	120	1	1	1	2	3	5	4	2	3	5	3	5	2		5	92.4	4	19.6	6	A	A	
2242	やまさき山崎	きたうわ北宇和	よしだ吉田	ほけづ法花津	やまさき山崎	70	60	10	7	1	7	1	1	1	3	80	1	1	1	2	3	5	2	2	1	3	2	1	2	2	3	5	92.4	4	16.8	6	A	A
2243	いおうじしたB 医王寺下(B)	きたうわ北宇和	よしだ吉田	たちま立間	いおうじした医王寺下	500	45	20	5	1	7	1	2	3	3	150	1	1	5	2	3	5	3	2	2	3	1	2	2	2	4	6	92.4	4	20.2	6	A	B
2244	うらまち裡町(B)	きたうわ北宇和	よしだ吉田	うらまち裡町	うらまち裡町	70	40	15	6	1	7	1	1	2	3	100	1	1	3	2	3	5	4	2	1	2	3	5	2		6	92.4	4	21.8	6	A	A	
2618	やしき屋敷(C)	きたうわ北宇和	よしだ吉田	たちま立間	やしき屋敷	80	50	10	3	1	4	5	2	1	3	100	1	1	5	2	3	5	3	2	3	5	3	5	2		5	92.4	4	20.2	6	A	A	
2619	きたこうじ北小路	きたうわ北宇和	よしだ吉田	たちま立間	きたこうじ北小路	100	45	20	5	1	5	3	2	3	3	150	1	1	7	2	3	6	3	2	3	5	3	5	2	2	4	6	92.4	4	20.2	6	A	A

様式 1-2 (8)

箇所番号	箇所名	市町村人口	保全対象										特殊立法関係等										環境対策箇所の指定															
			人家戸数	公共的 建物 種類 (数)	地域防災計画への記載	関連避難場所	関連避難路	公共施設 種類 (m、数) "	他事業の区域指定	急傾斜地崩壊危険区域の指定	全壊調査の有無	要 施工箇所	施 工状 況	他 事 業 施 工 状 況	危 険 度 ラ ン ク 降 雨	危 険 度 ラ ン ク 地 震	豪 雪 世 帯	地震防災対策強化地域	半島振興地区・離島振興地区	台風常襲地帯	特殊土じょう地帯	過疎地帯	テクノポリス地域	リゾート地域	宅造規制区域	D I D 地区	市街化区域	国立公園	国立公園	県立自然公園	風致地区	近郊緑地保全区域 緑化保全区域	歴史的風土保全区域					
2238	くすがうら 楠ヶ浦	6																																16				県道 (150)
2239	おおら 大良	6	37	公民館 (1)			町道 (230)		急 S58.3.29	A	国	H6~7 概		A	B				○	他	○																	
2240	しんでん 新田(B)	6	10				町道 (150) 2級河川 (100)・橋 (1)	保 (-)		A	国	H4~ 中	治山 未	A	A				○	他	○																	
2241	やしき 屋敷(B)	6	6	集会所 (1)			町道 (50)			A	単	未		A	A				○	他	○																	
2242	やまさき 山崎	6	11				町道 (120)		急 H7.10.20	A	国	H7~ 中		A	A				○	他	○																	
2243	いおうじした B 医王寺下(B)	6	55	集会所(1)病院(1) 郵便局(1)			町道 (450) 2級河川 (50)	保 (-)	急 H1.10.27	A	国	H1~2 概	治山 概	A	B				○	他	○																	
2244	うらまち 裡町(B)	6	10	寺院 (1)			町道 (20)			A	国	未		A	A				○	他	○																	
2618	やしき 屋敷(C)	6	5				町道 (100)		急 S56.4.10	無	単	未		A	A				○	他	○																	
2619	きたこうじ 北小路	6	15	神社 (1)			町道 (90) 2級河川 (40)		急 H6.7.26	無	国	H6~7 概		A	B				○	他	○																	

急傾斜地崩壊危険箇所調査表

傾斜区分 : 自然斜面 ・ 人工斜面

愛媛 都道府県

様式 1-1

箇所番号	箇所名	位置				急傾斜地崩壊危険箇所の延長 (m)	地形要因							地質土質要因							環境要因							地震要因				危険度 危険度 降雨	危険度 地震							
		郡市	町村	大字	小字		傾斜度	高さ	斜面方位	斜面形状	上位地形の方位	横断形状	遷急線	遷急線の位置	地表の状況	表土の厚さ (cm)	地盤の状況	地盤の亀裂	斜面と不連続面の関係	断層・破碎帯の有無	風化状況	植生の種類	樹木の樹齢	伐採根の状況	調査斜面 崩壊履歴	隣接斜面 崩壊履歴	湧水	対策工	対策工上部の状況	斜面上部の土地利用状況 尾根	台地			活断層地区番号・活断層番号	活断層の走向	対象斜面と活断層の距離 (km)	対象斜面と活断層の方向			
159	ちなが 知永 (A)	きたうわ 北宇和	よしだ 吉田	ちなが 知永	ちなが 知永	370	45	15	4	1	5	1	2	1	3	170	1	1	5	2	3	5	3	3	2	3	5	1	3	2	2	4	1		92.4	4	23.2	6	A	B
160	なかうら 中浦	きたうわ 北宇和	よしだ 吉田	おくうら 奥浦	なかうら 中浦	90	60	7	3	1	3	1	1	1	3	80	1	1	7	2	3	5	2	2	3	5	1	4	2	2	4		7	92.4	4	20.2	6	A	B	

2 急傾斜地危険箇所

(1) 宇和島地区

ア 自然斜面

箇所 番号	箇所名	位 置		地 形			危険度		人 家 戸 数	公共施設		備 考
		町	大 字	延 長	高 さ	傾 斜 度	ラ ン ク	点 数		種 類	延 長 等	
1	高串1-1		高 串	40	5	45	B	6	3	市道	40	
2	1-2		〃	50	5	45	B	6	2	市道	50	
3	1-3		〃	15	7	45	B	6	1			
4	1-4		〃	30	6	55	B	6	1			
5	1-5		〃	50	5	45	B	6	1			
6	1-6		〃	20	5	45	B	6	1	市道	20	
7	1-7		〃	15	8	50	B	6	1	〃	15	
8	1-8		〃	15	8	40	B	6	1	〃	15	
9	1-9		〃	40	8	50	B	6	1			
10	1-10		〃	70	6	50	B	6	1	市道	70	
11	1-11		〃	80	6	50	B	6	3			
12	1-12		〃	40	7	50	B	6	3	国道	40	
13	1-13		〃	50	10	50	A	10	1			
14	1-14		〃	30	12	45	A	10	1			
15	1-15		〃	30	7	60	B	6	1			
16	1-16		〃	40	6	60	B	6	1	市道	40	
17	光満2-1		光 満	40	8	45	B	6	1			
18	2-2		〃	30	10	40	A	9	4	市道	30	
19	2-3		〃	50	5	50	C	5	2			
20	2-4		〃	40	8	45	C	5	1			
21	2-5		〃	40	5	45	B	7	1	市道	40	
22	2-6		〃	60	8	65	B	6	4			
23	2-7		〃	20	15	50	A	10	1	市道	20	
24	2-8		〃	100	6	60	B	6	3	国道	100	
25	2-9		〃	30	6	50	C	5	1			
26	2-10		〃	60	8	50	C	5	3			
27	2-11		〃	60	8	40	C	5	3	県道	60	
28	2-12		〃	20	15	70	A	10	1	県道	20	
29	柿原3-1		柿 原	20	7	40	C	5	1			
30	3-2		〃	20	6	50	B	6	1			
31	3-3		〃	25	15	45	A	10	1			
32	3-4		〃	30	10	50	A	9	3			
33	3-5		〃	40	6	60	B	6	2			
34	3-6		柿 原	80	10	35	A	9	3	市道	120	
35	3-7		〃	80	6	45	B	6	3	市道	80	
36	3-8		〃	20	8	40	C	5	1			
37	伊吹4-1	伊吹	東 通	20	6	45	C	5	1			
38	4-2	〃	〃	20	6	35	C	5	1			
39	4-3	〃	西 通	70	5	45	B	6	3			

箇所 番号	箇所名	位 置		地 形			危険度		人 家 戸 数	公共施設		備 考
		町	大 字	延 長	高 さ	傾 斜 度	ラ ン ク	点 数		種 類	延 長 等	
40	4-4	〃	〃	20	8	45	C	5	1			
41	4-5	〃	伊 吹	40	11	60	A	15	1			
42	4-6	〃	北宇和島	40	8	40	C	4	3			
43	和霊5-1	和霊	北 通	30	8	35	C	5	3			
44	5-2	〃	西 通	15	7	35	C	5	1			
45	5-3	〃	〃	40	8	40	C	5	3			
46	5-4	〃	〃	30	8	45	C	5	3			
47	藤江6-1	藤江	藤 江	20	5	50	B	6	1	市道	20	
48	6-2	〃	〃	20	7	45	C	5	1	市道	20	
49	6-3	〃	〃	20	7	40	C	4	1			
50	6-4	〃	〃	40	6	50	B	6	3	市道	40	
51	6-5	〃	〃	60	5	40	C	5	3			
52	6-6	〃	〃	20	6	50	C	5	1	河川	20	
53	住吉7-1	住吉		40	7	55	B	6	1			
54	7-2	〃		50	8	50	B	6	3	市道	50	
55	7-3	〃		30	15	50	A	12	2			
56	大浦8-1		大 浦	20	10	50	A	10	1			
57	8-2		〃	15	6	35	C	4	1			
58	8-3		〃	15	20	30	A	9	1			
59	8-4		〃	15	7	35	C	4	1			
60	8-5		〃	30	5	50	C	5	1			
61	8-6		〃	15	6	35	C	4	1			
62	8-7		〃	15	6	35	C	5	1			
63	8-8		〃	25	8	60	B	6	1			
64	8-9		〃	30	5	45	C	5	2			
65	8-10		〃	20	5	50	C	5	1	市道	20	
66	8-11		〃	50	7	55	B	7	2	市道	40	
67	8-12		〃	30	8	55	B	6	1			
68	丸穂 10-1		丸 穂	20	5	45	B	6	1	市道	20	
69	10-2		〃	15	5	40	C	5	1	市道	15	
70	10-3		丸 穂	15	5	40	C	5	1	市道	15	
71	10-4		〃	20	5	35	C	5	1			
72	大宮 11-1		大 宮	20	12	50	A	9	1	市道	20	
73	野川 12-1		野 川	50	5	60	B	6	1			
74	12-2		〃	30	7	40	C	4	3			
75	12-3		〃	30	7	35	C	5	3			
76	12-4		〃	20	7	60	B	8	1			
77	12-5		〃	50	6	35	C	4	3			
78	12-6		〃	30	8	45	C	5	1	市道	30	
79	12-7		〃	50	8	35	B	7	2			

箇所 番号	箇所名	位 置		地 形			危険度		人 家 戸 数	公共施設		備 考
		町	大 字	延 長	高 さ	傾 斜 度	ラ ン ク	点 数		種 類	延長等	
80	12-8		〃	30	7	45	B	6	3	市道	30	
81	宇和津 13-1	宇和津		80	8	30	B	6	3			
82	大超寺奥 14-1		大超寺奥	30	8	40	B	7	1			
83	14-2		〃	20	8	40	C	5	1			
84	14-3		〃	30	5	45	B	6	2			
85	14-4		〃	40	15	40	B	8	3			
86	14-5		〃	40	8	50	C	5	1			
87	14-6		〃	30	8	50	C	5	1			
88	妙典寺前 15-1		妙典寺前	30	7	55	B	7	2			
89	15-2		〃	40	8	60	C	5	3			
90	15-3		〃	20	8	40	C	4	1			
91	15-4		〃	20	8	50	C	5	2	市道	20	
92	15-5		〃	20	10	40	B	8	1			
93	本川内 18- 1		本川内	30	6	40	C	5	1			
94	18-2		〃	40	6	60	B	7	3			
95	18-3		〃	30	8	45	B	6	1			
96	18-4		〃	30	7	35	C	4	2			
97	18-5		〃	20	8	50	B	7	1			
98	川内 19- 1		川 内	30	7	55	C	5	3			
99	寄松 20- 1		寄 松	60	9	45	C	5	4	県道	60	
100	20-2		〃	50	7	50	C	5	1	県道	50	
101	20-3		〃	20	6	45	B	6	1	県道	20	
102	20-4		〃	30	8	50	B	6	1	県道	30	
103	20-5		寄 松	40	15	60	A	11	1			
104	20-6		〃	20	10	60	A	10	1			
105	保田 21- 1		保 田	50	7	60	B	6	3	市道	50	
106	21-2		〃	70	6	65	B	6	4	市道	70	
107	21-3		〃	40	6	45	B	6	2			
108	21-4		〃	30	9	45	B	6	2			
109	21-5		〃	30	5	40	C	5	2			
110	21-6		〃	100	12	45	A	10	3			
111	21-7		〃	30	15	45	A	10	2			
112	宮下 22- 1		宮 下	30	15	50	A	10	2			
113	薬師谷 23-1		薬師谷	30	15	50	A	10	1	市道	30	

箇所 番号	箇所名	位 置		地 形			危険度		人 家 戸 数	公共施設		備 考
		町	大 字	延 長	高 さ	傾 斜 度	ラン ク	点 数		種 類	延長等	
114	23-2		〃	40	8	35	C	4	2			
115	23-3		〃	30	8	45	B	6	2			
116	23-4		〃	20	10	45	A	10	1			
117	23-5		〃	20	8	45	C	5	1			
118	23-6		〃	40	6	55	B	6	1	市道	40	
119	23-7		〃	90	8	40	C	5	2	〃	90	
120	23-8		〃	60	8	40	C	5	2			
121	祝森 24-1		祝 森	40	15	45	A	10	1			
122	24-2		〃	40	15	45	A	11	1			
123	24-3		〃	30	7	40	C	4	1			
124	24-4		〃	30	7	50	B	6	1			
125	24-5		〃	20	6	45	B	6	1			
126	24-6		〃	80	9	45	B	7	3			
127	24-7		〃	20	7	45	B	6	1	国道	20	
128	24-8		〃	40	7	40	C	4	3			
129	24-9		〃	60	6	45	B	6	3	市道	60	
130	24-10		〃	30	8	50	B	6	1	市道	30	
131	24-11		〃	50	6	60	B	6	2	〃	50	
132	24-12		〃	30	5	40	C	5	1			
133	24-13		〃	30	7	60	B	6	1			
134	24-14		〃	30	6	45	B	6	1			
135	24-15		〃	50	45	5	B	6	1			
136	24-16		〃	30	7	50	B	6	1			
137	24-17		〃	130	7	65	B	6	3			
138	24-18		〃	30	5	50	B	6	1			
139	24-19		〃	50	6	55	B	6	3			
140	24-20		〃	40	8	60	B	6	2			
141	24-21		祝 森	50	7	60	B	7	2			
142	24-22		〃	15	7	55	B	7	1			

箇所 番号	箇所名	位 置		地 形			危険度		人 家 戸 数	公共施設		備 考
		町	大 字	延 長	高 さ	傾 斜 度	ラ ン ク	点 数		種 類	延 長 等	
143	坂下津 27-1		坂下津	15	5	45	B	8	1	県道	15	
144	27-2		〃	15	5	45	B	6	2			
145	27-3		〃	15	5	45	B	6	1	県道	15	
146	27-4		〃	30	8	50	B	7	1			
147	27-5		〃	60	6	50	B	7	3	県道	60	
148	27-6		〃	20	9	60	B	7	1	〃	20	
149	27-7		〃	20	15	45	A	10	1			
150	白浜 28-1		白 浜	90	8	40	C	4	4			
151	石応 28-1		石 応	50	6	45	B	8	2			
152	小浜 29-1		小 浜	50	8	50	B	7	1	県道	50	
153	29-2		〃	50	5	45	B	6	2	河川	50	
154	29-3		〃	20	6	45	C	5	2			
155	平浦 31-1		平 浦	80	5	45	B	7	3	市道	80	
156	31-2		〃	40	7	50	B	7	1	市道	40	
157	31-3		〃	10	8	60	B	6	1	〃	10	
158	蕨 32-1		蕨	20	10	50	A	9	1	県道	20	
159	32-2		〃	20	7	40	B	6	1			
160	三浦東 33-1		三浦東	20	6	45	B	7	1			
161	33-2		〃	30	8	45	B	7	1	県道	20	
162	33-3		〃	70	9	50	B	7	1	〃	70	
163	33-4		〃	90	12	55	A	11	2			
164	33-5		〃	50	10	60	A	10	3			
165	33-6		〃	20	5	45	C	5	1			
166	33-7		〃	20	9	50	B	6	1			
167	33-8		〃	20	9	50	B	6	1			
168	33-9		〃	20	9	60	B	6	1	市道	20	
169	33-10		〃	15	8	60	B	60	1			
170	33-11		〃	30	5	60	B	6	2			
171	33-12		〃	40	8	60	B	7	1			
172	33-13		〃	20	10	60	A	11	1			
173	33-14		〃	15	10	60	A	10	1			
174	三浦西 34-		三浦西	20	9	55	B	6	2			

箇所 番号	箇所名	位 置		地 形			危険度		人 家 戸 数	公共施設		備 考
		町	大 字	延 長	高 さ	傾 斜 度	ラン ク	点 数		種 類	延長等	
	1											
175	34-2		〃	20	5	35	C	4	1	河川	20	
176	34-3		〃	30	5	35	C	4	1			
177	34-4		三浦西	30	7	35	C	4	2			
178	34-5		〃	20	7	50	B	8	1			
179	下波 35-1		狩 津	80	7	45	B	6	3	県道	80	
180	35-2		島 津	80	8	50	A	10	3	〃	60	
181	35-3		〃	40	6	40	A	9	1	〃	40	
182	35-4		結 出	30	6	45	B	6	1	県道	30	
183	35-5		下 波	70	20	60	A	13	2	体育館		
184	35-6		〃	30	5	40	C	5	2			
185	蔣淵 36-1		大 島	60	6	45	B	7	1			
186	36-2		宿ノ浦	50	8	60	A	10	2	市道	50	
187	36-3		御別当	20	8	50	C	5	1	県道	20	
188	遊子 37-1		矢野浦	20	8	45	A	9	1	〃	20	
189	37-2		番 匠	20	10	70	A	11	1	県道	20	
190	37-3		水荷浦	30	8	50	B	6	1	市道	30	
191	戸島 39-1	戸島	美砂子	30	8	65	B	8	1	県道	30	
192	日振島 41-1	日振島	能 登	50	14	70	A	10	3			
193	41-2	〃	喜 路	30	6	40	C	4	1			
194	九島 42-1	九島	本九島	20	20	70	A	14	1	県道	20	
195	柿原 3-9		柿 原	20	8	40	C	4	1			
196	3-10		〃	10	5	50	B	6	1			
197	伊吹 4-7	伊吹	北通り	10	5	45	B	6	1			
198	妙典寺前 15-6		妙典寺前	10	5	40	C	5	1			
199	高串 43-1		本 村	60	15	60	A	10	2			
200	43-2		〃	50	15	60	A	10	1			
201	43-3		奥高串	100	15	60	A	10	4			
202	光満 43-4		中 畑	30	15	60	A	10	1			
203	43-5		日ノ組	40	20	20	A	10	1			
204	43-6		〃	60	20	50	A	10	3			
205	43-7		上光満	50	15	50	A	9	2			
206	高串 43-8		家 藤	50	15	50	A	12	4			

箇所 番号	箇所名	位 置		地 形			危険度		人 家 戸 数	公共施設		備 考
		町	大 字	延 長	高 さ	傾 斜 度	ラ ン ク	点 数		種 類	延 長 等	
207	43-9		茂の森	50	30	60	A	10	2			
208	43-10		〃	60	30	60	A	10	3			
209	43-11		江之組	90	30	60	A	10	3			
210	43-12		下高串	75	15	50	A	10	4			
211	43-13		〃	30	15	60	A	9	2			
212	伊吹北 43-14		伊吹北	30	20	50	A	10	1			
213	43-15		伊吹北	50	20	50	A	10	1			
214	43-16		〃	40	30	70	A	10	3			
215	43-17		〃	30	15	50	A	10	3			
216	43-18		〃	30	20	50	A	10	1			
217	43-19		〃	30	20	50	A	10	2			
218	43-20		〃	40	20	50	A	10	1			
219	柿原 43-21		柿 原	20	20	60	A	10	1			
220	43-22		〃	40	20	60	A	10	1			
221	43-23		〃	20	30	50	A	10	1			
222	伊吹 43-24		伊 吹	40	25	60	A	10	2			
223	43-25		〃	50	15	50	A	10	4			
224	大浦 43-26		大 浦	100	15	45	A	9	3			
225	43-27		〃	30	15	50	A	13	1			
226	43-28		〃	60	20	40	B	8	3			
227	藤江 43-29		藤 江	30	30	50	A	9	2			
228	須賀通 43-30		須賀通	30	15	50	A	9	2			
229	天神 43-31		天 神	20	20	45	A	11	1			

箇所 番号	箇所名	位 置		地 形			危険度		人 家 戸 数	公共施設		備 考
		町	大 字	延 長	高 さ	傾 斜 度	ラ ン ク	点 数		種 類	延 長 等	
230	丸穂 43-32		丸 穂	20	10	45	A	9	1			
231	43-33		〃	20	10	45	A	9	2			
232	43-34		〃	20	15	45	A	9	2			
233	大宮 43-35		大 宮	15	20	45	A	9	1			
234	丸之内 43-36		丸之内	10	15	42	A	10	1			
235	野川 43-37		野 川	15	20	50	A	9	1			
236	43-38		〃	40	20	50	A	9	3			
237	43-39		〃	10	20	45	A	9	1			
238	宇和津 43-40		宇和津	20	15	60	A	9	3			
239	妙典寺前 43-41		妙典寺前	20	15	60	A	10	1			
240	43-42		〃	50	15	60	A	10	1			
241	43-43		〃	50	15	60	A	10	3			
242	43-44		〃	10	15	60	A	9	1			
243	43-45		〃	10	15	60	A	9	1			
244	43-46		〃	30	20	50	A	10	1			
245	43-47		三浦東	50	20	50	A	10	4			
246	43-48		〃	50	10	60	A	9	3			
247	神田川原 43-49		神田川原	10	15	45	A	10	1			
248	山際 43-50		山 際	10	15	50	A	10	1			
249	43-51		山 際	10	15	50	A	10	1			
250	奇松 43-52		奇 松	30	15	45	A	10	3			

箇所 番号	箇所名	位 置		地 形			危険度		人 家 戸 数	公共施設		備 考
		町	大 字	延 長	高 さ	傾 斜 度	ラ ン ク	点 数		種 類	延 長 等	
251	下保田 43-53		下保田	80	20	60	A	10	3			
252	薬師谷 43-54		薬師谷	40	30	45	A	9	3			
253	43- 55		〃	50	20	50	A	9	3			
254	上保田 43-56		上保田	20	10	60	A	10	1			
255	43 - 57		〃	30	10	60	A	10	1			
256	43 - 58		〃	20	10	60	A	10	1			
257	43 - 59		〃	60	15	60	A	10	4			
258	43 - 60		〃	30	15	60	A	10	1			
259	43 - 61		〃	20	15	60	A	10	1			
260	43 - 62		〃	40	15	60	A	10	1			
261	祝森 43 - 63		古味の川	30	20	70	A	10	1			
262	43 - 64		〃	50	20	70	A	10	3			
263	43 - 65		阿瀬部	30	30	40	A	9	1			
264	43 - 66		柿の木	70	20	50	A	10	4			
265	43 - 67		〃	40	20	50	A	10	2			
266	43 - 68		〃	100	20	50	A	10	4			
267	43 - 69		清 水	70	25	60	A	11	3			
268	43 - 70		〃	20	25	60	A	11	1			
269	43 - 71		成 川	60	15	50	A	12	2			
270	43 - 72		〃	30	15	50	A	12	2			
271	43 - 73		五郎丸	30	20	60	A	10	1			
272	43 - 74		石 丸	20	25	60	A	12	1			

箇所 番号	箇所名	位 置		地 形			危険度		人 家 戸 数	公共施設		備 考
		町	大 字	延 長	高 さ	傾 斜 度	ラ ン ク	点 数		種 類	延 長 等	
273	宮下 43-75		宮 下	40	20	60	A	10	2			
274	長堀 43-76		長 堀	40	15	45	A	10	3			
275	坂下津 43-77		坂下津	20	20	60	A	10	1			
276	43-78		〃	90	20	60	A	10	4			
277	43-79		〃	40	20	60	A	10	2			
278	大福浦 43-80		大福浦	100	15	70	A	9	5			
279	石応 43-81		石 応	20	30	45	A	12	1			
280	大小浜 43-82		大小浜	40	15	45	A	10	3			
281	小池 43-83		小 池	20	15	45	A	9	1			
282	平浦 43-84		平 浦	30	15	60	A	9	1			
283	三浦東 43-85		無 月	20	30	45	A	9	1			
284	43-86		舟 隠	80	20	50	A	11	4			
285	43-87		舟 隠	30	20	50	A	11	2			
286	43-88		〃	40	20	50	A	11	1			
287	43-89		〃	40	20	50	A	11	2			
288	43-90		千代浦	40	20	60	A	11	3			
289	43-91		豊 浦	40	15	45	A	10	2			
290	43-92		〃	60	15	45	A	10	2			
291	三浦西 43-93		安 米	50	18	65	A	10	4			
292	43-94		〃	30	18	65	A	10	2			
293	下波 43-95		島 津	50	20	50	A	10	1			
294	43-96		西	20	20	60	A	9	1			

箇所 番号	箇所名	位 置		地 形			危険度		人 家 戸 数	公共施設		備 考
		町	大 字	延 長	高 さ	傾 斜 度	ラ ン ク	点 数		種 類	延 長 等	
295	43 - 97		結 出	30	15	60	A	11	2			
296	43 - 98		東 通	20	30	45	A	10	1			
297	遊子 43 - 99		明 越	70	15	60	A	12	2			
298	43 - 100		矢野浦	40	30	40	A	9	2			
299	43 - 101		津野浦	40	25	40	B	8	2			
300	43 - 102		〃	40	30	45	A	9	2			
301	43 - 103		大 池	30	15	60	A	9	2			
302	下波43-104		柿の浦	80	25	45	A	10	3			
303	蔣淵43-105		蔣 淵	70	20	60	A	11	1			
304	43 - 106		〃	50	15	45	A	10	2			
305	九島43-107		本九島	10	30	40	B	8	1			
306	43 - 108		〃	10	20	40	B	8	1			
307	戸島43-109		戸 島	40	35	45	B	8	2			
308	日振島 43-110		日振島	50	25	45	B	7	3			
309	43 - 111		〃	50	25	40	B	7	2			
310	43 - 112		〃	60	15	40	B	8	4			
311	43 - 113		〃	30	15	40	B	8	1			
312	北字和島 43 - 114		北字和島	25	20	60	A	10	1			
313	藤江43-115		藤 江	20	20	60	A	10	1			
314	別当43-116		別 当	40	15	45	A	13	4			
315	43 - 117		〃	30	15	45	A	13	4			

イ 人工斜面

箇所 番号	箇所名	位置		地形			危険度		人家 戸数	公共施設		備考
		町	大字	延長	高さ	傾斜度	ランク	点数		種類	延長等	
1	高串 1-17		本 村	15	8	45	C	6	1	市道	15	
2	1-18		下高串	30	5	45	C	5	1	県道	30	
3	光満 2-13		光 満	30	8	50	C	6	2	〃	30	
4	和霊 5-5		和霊西	50	8	50	C	5	2			
5	住吉 7-4	住 吉		20	8	45	C	5	1			
6	伊吹 4-8	伊 吹	伊吹東	60	8	60	C	5	4			
7	4-9	〃	〃	20	7	60	C	5	1			
8	大超寺奥 14-7		大超寺奥	50	6	50	C	5	2			
9	別当 16-1		別 当	60	10	60	B	9	2			
10	保田 21-8		保 田	30	6	40	C	4	2			
11	祝森 24-23		祝 森	20	7	50	C	5	1			
12	平浦 31-4		平 浦	30	15	50	B	11	1	市道	30	
13	河内 19-2		河 内	60	7	50	C	5	3			

(2) 二名・三間・成妙地区

ア 自然斜面

番号	地区名	箇所名	位置		地形			被災地域戸数	危険度	公共施設等	避難所
			大字	字	傾斜度	長さ	高さ				
1	二名	芹口	音地	芹口	45	250	10	6			音地集会所
2	〃	木下	〃	木下	45	200	15	7			〃
3	〃	松ヶ下	〃	松ヶ下	40	350	10	5			〃
4	〃	権現平	黒川	権現平	40	200	10	7		市道	三間中間集会所
5	〃	片山	三間中間	片山	35	100	5	5			〃
6	〃	年岡	是延	年岡	38	200	6	9		市道	高齢者コミュニティセンター
7	〃	養越	大内	養越	35	250	6	8		県道	〃
8	〃	古藤田	古藤田	城ヶ鼻	45	320	18	25		〃	〃
9	〃	中の谷	土居垣内	中の谷	38	170	11	6			〃
10	〃	在家	金銅	在家	37	250	10	7			金銅集会所
11	〃	麓	田川	麓	40	200	10	5			〃
12	〃	面旬	〃	面旬	40	200	10	4			〃
13	〃	穴山	〃	穴山	40	100	8	5			〃
14	〃	中尾谷	〃	中尾谷	38	200	10	6			〃
15	三間	上切	川之内	上切	45	80	20	6			波岡集会所
16	〃	高曾利	〃	高曾利	60	200	20	7			〃
17	〃	駄馬	〃	駄馬	40	200	20	7			〃
18	〃	昼田	小沢川	昼田	37	150	15	5			小沢川集会所
19	〃	西屋敷	〃	西屋敷	35	150	10	5			〃
20	〃	前	〃	前	50	40	1	5			〃
21	〃	※元宗	元宗		43	280	20	25			元宗集会所
22	〃	中谷	北増穂	中谷	37	150	7	5			北増穂集会所
23	〃	岡ノ下	宮野下	岡ノ下	48	120	15	8			宮野下村集会所
24	〃	サコ	迫目	サコ	40	200	8	6			迫目集会所
25	〃	栗ヶ谷A	務田	栗ヶ谷	47	70	18	6			務田集会所
26	〃	栗ヶ谷B	〃	栗ヶ谷	45	10	8	5			〃
27	〃	石場	戸雁	石場	41	200	20	7			国民体育館
28	〃	ヲウチ	則	ヲウチ	45	100	6	5			則集会場
29	〃	ウメノキ	〃	ウメノキ	40	100	6	5			〃
30	〃	東内田	曾根	東内田	32	200	12	7		市道	曾根集会場
31	〃	下神田A	是能	下神田	43	100	12	7		〃	是能集会所
32	〃	下神田B	〃	下神田	43	150	12	5			〃
33	〃	寺の奥	〃	寺の奥	40	50	10	5			〃
計	33か所							237戸			

イ 人工然斜面 (成妙地区)

番号	地区名	箇所名	位置		地形			被災地域戸数	危険度	公共施設等	避難所
			大字	字	傾斜度	長さ	高さ				
1	成 妙	稲 屋	大 藤	稲 屋	45	100	6	5			大藤集会所
2	〃	西内田	曾 根	西内田	35	150	10	5			曾根集会所
計	2カ所							10戸			

3 がけ崩れ危険箇所

(かけ崩れ危険箇所) 5戸未満

(1) 津島地区

番号	位置		地形			被災地域 戸数	危険 度	公共施設等
	大字	組織名	傾斜度	長さ	高さ			
1	北 灘	尻貝A	60	25	12	2	A	
2	"	尻貝B	60	40	7	2	C	市道(無)
3	"	国 永	45	50	15	4	A	市道(有)
4	"	家次A	40	70	10	3	A	河川
5	"	家次B	50	30	10	2	A	市道
6	"	家次C	50	30	10	1	A	県道(有)
7	"	国延A	35	60	10	1	A	
8	"	国延B	45	40	1	2	A	県道
9	"	面 浦	55	40	10	2	A	市道(無)、県道
10	"	宗 清	55	30	10	1	A	
11	"	鶉之浜A	30	70	10	2	A	
12	"	鶉之浜B	45	25	10	1	A	
13	"	鶉之浜C	50	50	10	1	A	
14	"	鶉之浜D	50	30	20	1	A	市道(有)
15	"	鶉之浜E	55	40	20	1	A	市道(有)
16	"	鶉之浜F	40	30	15	1	A	
17	"	元の浦	50	80	20	4	A	
18	"	小日提	60	20	10	1	A	県道
19	近 家	佐近谷A	50	20	15	1	A	
20	"	佐近谷B	50	30	10	1	A	市道
21	"	佐近谷C	50	30	10	2	A	
22	"	佐近谷D	55	50	15	1	A	
23	"	佐近谷E	50	40	15	1	A	
24	"	佐近谷F	50	50	20	2	A	
25	"	行谷A	45	70	20	2	A	
26	"	行谷A	50	20	5	1	B	
27	"	行谷B	50	40	10	1	A	市道(無)、2級河川
28	"	行谷C	50	60	15	2	A	市道(有)、2級河川
29	"	行谷D	55	60	15	4	A	市道(有)、2級河川
30	"	行谷E	55	30	15	1	A	
31	"	行谷F	50	30	10	1	A	
32	"	行谷G	55	30	7	1	B	
33	"	行谷H	45	40	10	1	A	市道(有)、2級河川
34	"	西本谷A	50	50	10	2	A	
35	"	西本谷B	40	50	10	1	A	
36	"	西本谷C	60	30	10	1	A	市道(無)
37	"	西本谷D	60	30	7	1	B	市道(有)、2級河川
38	"	西本谷E	55	65	10	4	A	2級河川
39	"	西本谷F	55	50	10	2	A	市道(有)、2級河川
40	"	蔵座A	55	40	10	1	A	

番号	位置		地形			被災地域 戸数	危険 度	公共施設等
	大字	組織名	傾斜度	長さ	高さ			
41	〃	蔵座B	55	30	7	2	B	
42	〃	蔵座C	40	20	5	1	B	
43	〃	蔵座D	50	30	7	1	B	
44	〃	蔵座E	40	20	15	1	A	
45	〃	蔵座F	45	60	10	1	A	
46	〃	蔵座G	65	20	8	1	A	
47	〃	蔵座H	50	20	8	1	B	
48	〃	蔵座I	60	50	10	3	A	市道(有)
49	〃	蔵座J	60	30	10	1	A	
50	〃	胼ノ江A	40	60	20	3	A	県道
51	〃	胼ノ江B	50	30	20	1	A	県道
52	〃	胼ノ江C	55	85	20	2	A	市道(有)、県道
53	〃	胼ノ江D	50	40	15	3	A	市道
54	〃	胼ノ江E	50	60	7	3	B	
55	高田	熱田	65	40	10	2	A	市道(有)
56	〃	久保津A	55	10	8	4	B	
57	〃	久保津B	50	50	10	1	A	
58	〃	遠近A	45	30	8	1	B	市道(無)
59	〃	遠近B	60	40	10	1	A	
60	〃	遠近C	60	40	12	2	A	
61	〃	遠近D	45	50	6	2	B	市道(有)
62	〃	遠近E	45	50	6	3	B	市道(有)
63	〃	上谷A	45	30	6	3	B	市道(無)
64	〃	上谷B	50	30	8	1	B	国道
65	〃	上谷C	55	60	8	2	B	国道
66	〃	下谷	40	50	10	1	A	市道(無)、河川
67	岩松	三島拝高A	45	20	10	1	A	県道
68	〃	三島拝高B	45	35	15	2	A	県道
69	〃	三島拝高C	45	20	7	1	B	県道
70	〃	玉ヶ月A	55	30	8	1	B	
71	岩松	玉ヶ月B	45	45	7	1	B	
72	〃	玉ヶ月C	35	40	5	1	B	
73	〃	玉ヶ月D	50	40	7	1	C	市道(有)、県道
74	〃	竜A	50	60	10	4	A	市道(無)
75	〃	巽	55	25	9	1	A	県道
76	岩渕	新開地A	60	60	7	3	B	
77	〃	新開地B	50	40	7	1	B	
78	〃	野井A	45	60	15	1	A	
79	〃	野井B	40	30	10	2	A	市道(無)
80	〃	野井C	45	60	10	3	A	市道(有)
81	山財	五郎丸	50	60	7	4	B	市道(有)
82	〃	清重	55	40	6	4	B	県道
83	御内	中駄馬	75	90	5	3	A	
84	〃	東谷	55	15	8	1	A	市道(有)

番号	位置		地形			被災地域 戸数	危険度	公共施設等
	大字	組織名	傾斜度	長さ	高さ			
85	榎川	谷郷A	40	10	8	1	B	市道(無)
86	"	谷郷B	40	15	10	1	A	県道
87	"	谷郷C	40	30	8	1	C	
88	岩 渕	岩渕A	40	55	7	2	B	県道
89	"	岩渕B	40	50	10	3	A	
90	増 穂	吉井A	40	60	8	3	B	
91	"	吉井B	50	30	10	1	A	市道(無)
92	"	豊田A	45	60	6	2	B	
93	"	豊田B	55	60	3	1	B	
94	"	藤 井	45	40	8	2	A	市道(有)
95	"	元井ノ川	50	20	1	1	A	
96	"	海前A	65	40	10	1	A	市道(有)
97	"	海前B	45	40	6	2	B	市道(無)
98	"	音 地	45	90	10	3	A	市道(無)
99	"	知行知A	40	30	15	2	A	
100	"	知行知B	40	50	10	4	A	市道(有)
101	"	繁近A	50	30	10	1	A	
102	"	本俵A	50	160	15	3	A	
103	"	本俵B	40	20	10	1	A	市道(無)
104	"	本俵C	40	20	15	1	A	市道(有)
105	"	中ノ川A	55	30	20	1	A	
106	"	中ノ川B	30	50	15	1	A	市道(無)
107	"	中ノ川C	55	70	7	2	B	市道(有)
108	下畑地	於泥下A	30	50	8	2	A	市道(有)
109	"	於泥下B	50	30	10	1	A	市道(有)
110	"	於泥下C	55	50	10	3	A	市道(有)
111	"	於泥上	45	50	6	2	B	
112	"	内田A	45	50	10	4	A	市道(有)
113	"	鴨田A	50	80	10	4	A	市道(無)
114	"	鴨田B	70	70	15	2	A	県道
115	"	鴨田C	40	30	5	1	A	
116	上畑地	楠	50	50	10	2	A	
117	下畑地	保場川A	55	65	10	2	A	県道
118	"	佐新田	40	60	10	1	A	市道(無)
119	"	上槇A	40	30	10	1	B	
120	"	上槇B	40	30	8	1	B	
121	"	上槇C	40	50	8	2	C	
122	"	上槇D	20	50	7	1	B	
123	"	上槇E	60	30	5	1	A	県道
124	"	上槇F	50	20	10	1	A	市道(無)
125	"	上槇G	50	70	5	2	B	県道
126	上畑地	緑田A	45	50	7	2	B	市道(有)
127	"	緑田B	50	40	7	1	B	市道(有)
128	"	東組A	55	50	7	4	A	市道(有)

番号	位置		地形			被災地域 戸数	危険度	公共施設等
	大字	組織名	傾斜度	長さ	高さ			
129	〃	東組B	65	30	8	1	B	市道(無)
130	〃	東組C	60	40	7	1	B	
131	〃	東組D	50	40	7	2	B	市道(無)
132	〃	横山	50	30	10	1	A	市道(無)
133	〃	西組	50	40	10	1	A	市道(有)、2級河川
134	〃	大門A	55	25	20	2	A	市道(有)
135	〃	大門B	45	70	15	4	A	
136	〃	三島	45	50	7	1	B	市道(有)
137	〃	上組A	50	20	15	4	A	
138	〃	小祝A	45	90	20	4	A	市道(無)、河川
139	〃	大平	40	30	7	1	C	
140	下灘	後	45	80	35	3	A	
141	〃	漁家	50	80	8	3	A	
142	〃	平井	50	20	15	1	A	県道
143	〃	大浦	50	20	8	1	A	県道
144	〃	田之浜	50	30	5	3	B	
145	岩松	芳原A	40	50	15	2	A	市道(有)
146	〃	芳原B	50	20	10	1	A	市道(有)
147	下灘	嵐	50	20	10	4	A	市道(有)
148	〃	盆の浦	50	30	10	3	A	県道
149	増穂	繁近B	45	20	15	1	A	県道
150	〃	知行知C	50	30	10	1	A	
151	〃	中ノ川D	60	30	6	1	B	
152	〃	中ノ川E	40	70	15	3	A	市道(無)
153	〃	神田	45	30	10	1	A	
154	山財	御代ノ川A	40	20	10	1	A	県道
155	〃	御代ノ川B	45	60	20	3	A	
156	〃	長野	70	50	10	3	A	県道
157	近家	佐近谷G	50	35	10	1	A	
158	〃	佐近谷H	55	40	8	2	B	
159	〃	蔵座K	50	20	10	1	A	市道(無)
160	〃	蔵座L	65	30	15	1	A	
161	高田	磯	50	20	7	1	B	市道(無)
162	近家	胼ノ江F	55	20	7	1	B	県道
163	〃	胼ノ江G	50	60	10	3	A	県道
164	〃	胼ノ江H	45	50	25	3	A	県道
165	〃	胼ノ江I	50	20	25	1	A	市道(有)
166	高田	遠近F	45	50	10	2	A	市道(無)
167	〃	遠近G	60	30	10	1	A	
168	岩松	竜B	45	30	25	2	A	市道(有)
169	〃	竜C	45	40	15	1	A	市道(無)
170	〃	竜D	45	30	7	2	B	県道
171	上畑地	大門C	40	80	10	3	A	
172	〃	上組B	50	20	7	1	B	

番号	位置		地形			被災地域 戸数	危険度	公共施設等
	大字	組織名	傾斜度	長さ	高さ			
173	〃	小祝B	45	40	8	1	B	県道
174	〃	小祝C	50	40	15	1	A	市道(無)
175	〃	小祝D	45	40	6	1	B	
176	〃	小祝E	40	30	25	1	A	
177	〃	東組D	35	30	6	1	A	
178	下畑地	内田B	45	20	25	1	A	
179	〃	保場川B	50	30	7	1	B	県道
180	〃	上槇H	50	25	7	1	B	市道(無)
181	〃	上槇I	40	60	10	3	A	県道
182	増穂	元屋敷	40	50	15	2	A	市道(有)
183	山財	御代ノ川C	40	100	15	3	A	市道(有)
184	〃	御代ノ川D	45	50	20	2	A	市道(有)
185	〃	馬ノ渕	45	50	30	2	A	市道(無)
186	〃	大井原	40	100	20	3	A	
187	〃	上芋地谷	40	30	15	3	A	市道(無)
188	岩渕	野井D	45	130	20	4	A	市道(無)
189	〃	野井E	45	60	20	4	A	市道(有)、2級河川
190	御内	金比羅	40	25	7	1	C	
191	〃	犬除A	45	15	8	1	C	
192	〃	犬除B	40	90	20	2	A	
193	上畑地	大門D	20	60	10	2	A	
194	下畑地	保場川B	10	60	15	1	A	
195	〃	横山B	10	60	7	1	A	市道
196	岩渕	岩渕C	20	45	10	1	A	
197	高田	佐近谷I	50	60	10	2	A	市道、河川
198	〃	磯 B	20	70	10	2	A	県道
199	〃	熱田B	20	60	20	1	B	
200	〃	下谷B	20	40	20	1	A	市道
計	192か所							

(2) 二名・三間・成妙地区

ア 自然斜面

番号	地区名	箇所名	位置		地形			被災地域戸数	危険度	公共施設等	避難所
			大字	字	傾斜度	長さ	高さ				
1	二名	音地1-1	音地	芹口	65	50	10	1	A	市道	音地集会所
2	〃	音地1-2	〃	御屋敷	46	15	12	1	A	市道・河川	〃
3	〃	音地1-3	〃	中組	60	35	15	1	A	市道	〃
4	〃	音地1-4	〃	野中	60	130	20	2	A	〃	〃
5	〃	音地1-5	〃	中間	55	15	15	1	A	県道	〃
7	〃	音地1-21	〃	芹口	60	20	10	1	A	市道	〃
9	〃	黒川2-2	黒川	黒川	50	15	6	1	C	〃	三間中間集会所
10	〃	黒川2-3	〃	〃	70	70	15	2	A	〃	〃
11	〃	黒川2-4	〃	〃	65	45	10	2	A	〃	〃
12	〃	黒川2-5	〃	〃	40	15	7	1	C	〃	〃
13	二名	黒川2-10	〃	〃	60	35	10	1	A	市道	〃
14	〃	黒川2-11	黒川	黒川	55	35	7	2	B	〃	三間中間集会所
15	〃	中間3-1	三間中間	久々里野	50	120	10	3	A	市道	〃
16	〃	中間3-2	〃	〃	60	45	8	1	A	県道	〃
17	〃	中間3-3	〃	片山	50	30	8	1	A	市道	〃
18	〃	中間3-4	〃	〃	45	25	5	1	A	〃	〃
19	〃	中間3-10	〃	〃	43	40	5	2	A	〃	〃
20	〃	是延4-1	是延	沖	60	200	7	4	B	〃	是延集会所
21	〃	是延4-2	〃	〃	50	35	20	1	A	〃	〃
22	〃	大内5-1	大内	蓑越	60	40	7	2	C	県道	大内集会所
23	〃	大内5-2	〃	〃	50	20	5	1	A	〃	〃
24	〃	土居垣内6-1	土居垣内	中の谷	55	70	8	4	B	市道	高齢者の集会所
25	〃	土居垣内6-2	〃	〃	43	35	8	1	B	〃	〃
26	〃	田川7-1	田川	中尾谷	50	25	12	1	A	〃	金銅集会所
27	〃	田川7-2	〃	〃	65	60	10	2	A	〃	〃
28	〃	田川7-11	〃	〃	65	45	6	2	B	市道	〃
29	〃	金銅8-1	金銅	上金銅	45	10	10	1	A	〃	〃
30	〃	金銅8-2	〃	在家	65	20	10	1	A	〃	〃
31	三間	川之内9-1	川之内	上切	65	40	18	2	A	〃	波岡集会所
32	〃	川之内9-2	〃	〃	55	35	15	1	A	〃	〃
33	〃	川之内9-3	〃	〃	60	20	7	1	B	河川	〃
34	〃	川之内9-4	〃	〃	60	90	15	3	A	市道	〃
35	〃	川之内9-5	〃	〃	60	10	10	1	A	市道・神社	〃
36	〃	川之内9-6	〃	駄馬	60	80	10	3	A	市道集会所	〃

番号	地区名	箇所名	位置		地形			被災地域戸数	危険度	公共施設等	避難所
			大字	字	傾斜度	長さ	高さ				
37	〃	務田 10-1	務田	馬根	60	70	15	3	A	市道	務田集会所
38	〃	務田 10-2	〃	〃	70	35	15	1	A	河川	〃
39	〃	務田 10-3	〃	〃	60	20	10	1	A	市道	〃
40	〃	務田 10-4	〃	〃	65	20	10	1	A	〃	〃
41	〃	務田 10-5	〃	栗ヶ谷	50	15	15	1	A	県道	〃
42	〃	務田 10-6	〃	〃	50	20	8	1	A	市道	〃
43	〃	務田 10-7	〃	〃	68	70	15	3	A	〃	〃
44	成妙	戸雁 11-1	戸雁	稻荷	60	20	8	1	B	池・神社	国民体育館
45	〃	戸雁 11-2	〃	〃	55	60	20	2	A		〃
46	〃	戸雁 11-3	〃	〃	60	15	8	1	A	市道	〃
47	〃	黒井地 12-1	黒井地	竹中	80	40	10	2	A	〃	黒井地集会所
48	〃	黒井地 12-2	〃	竹中	65	50	10	2	C	〃	〃
49	〃	黒井地 12-3	〃	〃	45	50	10	2	A	〃	〃
50	〃	黒井地 12-4	黒井地	大下	70	20	15	1	A	河川	〃
51	〃	黒井地 12-5	〃	〃	50	65	10	3	A	市道	〃
52	〃	黒井地 12-6	〃	西谷	55	45	15	2	A	河川・市道	〃
53	〃	黒井地 12-7	〃	〃	70	60	20	1	A	市道・寺	〃
54	〃	黒井地 12-8	〃	〃	45	50	10	2	A		〃
55	〃	黒井地 12-9	〃	〃	45	25	10	1	A	市道	〃
56	〃	成家 13-1	成家	成妙	55	60	15	2	A	市道・小学校	成家集会所
57	〃	成家 13-2	〃	西組	45	50	20	5	A	市道	〃
58	〃	成家 13-3	〃	成妙	45	40	7	1	A		〃
59	〃	成家 13-4	〃	〃	45	20	15	1	A	市道・小学校	〃
60	〃	成家 13-5	〃	西組	50	90	8	3	A	市道	〃
61	〃	成家 13-6	〃	〃	60	100	18	3	A	〃	〃
62	〃	曾根 14-1	〃	本村	60	30	8	1	A	〃	曾根集会所
63	〃	曾根 14-2	曾根	〃	60	25	20	1	A	〃	〃
64	〃	曾根 14-3	〃	〃	55	130	6	4	A	〃	〃
65	〃	曾根 14-4	〃	仏崎	60	30	6	3	A	市道・集会所	〃
66	〃	曾根 14-5	〃	本村	50	20	20	1	A		〃
67	〃	曾根 14-6	〃	〃	60	30	7	2	A	市道	〃
68	〃	曾根 14-20	〃	〃	60	30	15	1	A	〃	〃
69	〃	曾根 14-21	〃	〃	50	200	8	5	A	〃	〃
70	〃	曾根 14-22	〃	西内田	40	130	18	3	A	〃	〃
71	〃	是能 15-1	是能	是能	60	130	8	3	A	〃	是能集会所
72	〃	是能 15-2	〃	〃	60	100	20	2	A	〃	〃

番号	地区名	箇所名	位置		地形			被災地域戸数	危険度	公共施設等	避難所
			大字	字	傾斜度	長さ	高さ				
73	〃	是能 15-3	〃	〃	70	25	6	2	A	〃	〃
74	〃	是能 15-4	〃	〃	60	120	6	6	A	〃	〃
75	〃	是能 15-5	〃	〃	70	100	15	4	A	〃	〃
76	〃	是能 15-6	〃	〃	60	30	10	1	A	〃	〃
77	〃	是能 15-7	〃	〃	50	30	8	3	B	市道・集会所	〃
78	〃	是能 15-8	〃	〃	60	25	10	1	A	市道	〃
79	〃	是能 15-9A	〃	能寿寺	60	25	10	1	A	〃	〃
80	〃	是能 15-9B	〃	〃	65	20	10	1	A	〃	〃
81	〃	是能 15-10	〃	〃	60	30	6	1	A	〃	〃
82	〃	是能 15-20	〃	下神田	60	40	6	2	C	〃	〃
83	三間	元宗 16-1	元 宗	元 宗	50	18	10	1	A	〃	宮野下村集会所
84	〃	元宗 16-2	〃	〃	48	80	8	3	A	県道	〃
85	〃	北増穂 17-1	北増穂	西 谷	50	40	10	1	B		北増穂集会所
86	〃	北増穂 17-2	〃	〃	55	22	12	1	A		〃
88	成妙	則 18-2	則	齒長の下	45	80	10	2	A	市道・河川	則集会所
89	〃	則 18-3	〃	寺の下	50	70	10	4	A	市道	〃
90	〃	則 18-4	〃	〃	45	30	20	1	A	〃	〃
91	〃	則 18-5	〃	西 谷	70	20	10	1	A	〃	〃
92	〃	則 18-6	〃	〃	40	55	10	2	A	県道	〃
93	〃	則	則	西谷	50	24	10	2	A	県道	則集会所
94	三間	小沢川 19-1	小沢川	昼 田	60	14	11	1	A		小沢川集会所
95	〃	小沢川 19-2	〃	〃	35	16	5		B	市道	〃
96	成妙	大藤 20-1	大 藤	面 谷	50	15	10		A	〃	大藤集会所
97	〃	大藤 20-2	〃	〃	40	10	10		A	〃	〃
98	〃	大藤 20-4	〃	〃	60	10	10		A		〃
99	〃	大藤 20-5	〃	〃	50	15	10		A	市道・運動場	〃
100	三間	迫目 21-1	迫 目	西 組	48	40	10		A	市道	迫目集会所
101	成妙	則 18-7	則	寺の下	40	40	200		A	市道・県道	則集会所
102	〃	曾根 14-23	曾 根	内 田	50	80	10		A	市道	曾根集会所
103	〃	曾根 14-24	〃	〃	70	150	20		A	県道	〃
104	〃	則 18-8	則	寺の下	65	30	10		B		則集会所
105	三間	務田 10-8	務 田	栗ヶ谷	75	20	8		A	県道	務田集会所
106	二名	音地 1-22	音 地	芹 口	55	35	7		A	市道	音地集会所
107	〃	是能 15-9C	是 能	能寿寺	50	35	10		A	〃	是能集会所
108	〃	是能 15-10D	〃		70	50	15		A	〃	〃
109	三間	宮野下	宮野下	宮野下	70	20	6		B	〃	国民体育館

番号	地区名	箇所名	位置		地形			被災地域戸数	危険度	公共施設等	避難所
			大字	字	傾斜度	長さ	高さ				
110	二名	中間3-11	三間中間	久々里野	55	20	15		B		三間中間集会所
111	〃	中間3-12	〃	〃	50	10	12		A	市道	〃
112	〃	黒川2-12	黒川	黒川	55	17	5		A	〃	〃
113	成妙	黒井地(a)	黒井地	西谷	60	18	10	1	A	市道	黒井地集会所
114	二名	田川(b)	田川	中尾谷	50	17	10	1	A	市道	金銅集会所
計		114か所						168			

イ 人工斜面

番号	地区名	箇所名	位置		地形			被災地域戸数	危険度	公共施設等	避難所
			大字	字	傾斜度	長さ	高さ				
1	二名	音地1-6	音地	御屋敷	50	25	7	1	C	市道・水源地	音地集会所
2	〃	音地1-7	〃	〃	56	40	8	1	C	市道・河川	〃
3	〃	音地1-8	〃	〃	45	25	6	1	C	市道	〃
4	〃	音地1-11	〃	芹口	50	100	20	2	B	〃	〃
5	〃	黒川2-7	黒川	黒川	50	20	7	1	C	〃	三間中間集会所
6	〃	中間3-5	三間中間	片山	45	20	7	1	C	県道	〃
7	〃	中間3-6	〃	〃	50	50	8	2	C		〃
8	〃	大内5-2	大内	蓑越	52	20	6	1	C	県道	大内集会所
9	〃	土居垣内6-3	土居垣内	中の谷	65	70	7	2	C	市道	高齢者の集会所
10	〃	田川7-10	田川	中尾谷	60	20	8	2	C	〃	金銅集会所
11	三間	川之内(6)	川之内	上切	65	60	15	2	B	市道・河川	波岡集会所
12	成妙	戸雁(3)	戸雁	稲荷	65	12	8	2	C	市道	国民体育館
13	〃	戸雁(4)	〃	〃	45	50	15	2	B	〃	〃
14	〃	戸雁(5)	〃	〃	65	40	15	1	B	〃	〃
15	〃	戸雁(6)	〃	〃	60	70	12	3	B		〃
16	〃	是能15-11	是能	是能	55	20	6	1	C	市道	是能集会所
17	三間	務田10-9	務田	務田	60	15	5	1	C	〃	務田集会所
計		17か所						26			

4 地すべり防止区域指定箇所

国土交通省管轄

市町名	箇所数	面積	人家数
宇和島市	3箇所	17.53ha	10戸

5 土石流危険溪流箇所

(1) 三間地区

番号	水系名	河川名	溪流名	所在地	概況			危険 分類	保全対象		避難所
				大字	長さ (km)	面積 (k m ²)	勾 配		人家	公共施設等	
1	渡川	三間川	下古畑川	則	0.23	0.05	5	B	5		則集会所
2	〃	〃	古畑	〃	0.65	0.11	22	B	13		〃
3	〃	〃	ヲウチ川	〃	0.83	0.67	21	A	13		〃
4	〃	〃	古谷	〃	0.57	0.20	19	A	13		〃
5	〃	〃	則川	〃	0.23	0.03	18	B	5		〃
6	〃	〃	寺ノ下	〃	0.25	0.06	23	B	7		〃
7	〃	内平ヶ谷川	西谷川	黒井地		0.45	12	B	8		黒井地集会所
8	〃	〃	谷山川	〃		0.10	16	B	7		〃
9	〃	三間川	堂ノ奥	〃	0.44	0.09	20	B	13		〃
10	〃	〃	成家皮	成家	0.20	0.05	9	B	5		成家集会所
11	〃	〃	上金山川	大藤	0.28	0.07	9	A	10		大藤集会所
12	〃	〃	金山	成家	0.17	0.05	18	B	7	成妙小学校 成妙保育所	成家集会所
13	〃	〃	竹中	黒井地	0.20	0.04	11	A	13		黒井地集会所
14	〃	大堀皮	長田	是能	0.38	0.06	18	B	10		是能集会所
15	〃	三間川	戸雁川	戸雁	0.10	0.02	5	B	12		国民体育館
16	〃	〃	西谷	〃	0.19	0.03	9	A	10		〃
17	〃	〃	下西谷川	宮野下	0.15	0.02	11	A	6		宮野下村集会所
18	〃	〃	西鬼峠川	北増穂	0.20	0.05	11	A	6		北増穂集会所
19	〃	〃	上ノゾイ川	宮野下	0.35	0.06	8	A	11		宮野下村集会所
20	〃	〃	下ノゾイ川	〃	0.15	0.02	15	A	11		〃
21	〃	〃	栗ヶ谷	務田	0.07	0.01	22	B	22	務田迫目組集会所	務田集会所
22	〃	〃	奥内洞川	増他	0.80	0.19	2	A	6		増田集会所
23	〃	川之内川	西ノ川	川之内		0.48	17	A	5	川之内集会所	波岡集会所
24	〃	〃	川之内	〃		1.50	12	A	4	白王神社 川之内集会所	〃
25	〃	三間川	下金銅川	田川	0.13	0.03	14	A	6		金銅集会所
26	〃	〃	中金銅川	〃	0.13	0.04	10	A	4	田川集会所	〃
27	〃	〃	下西ノ川	〃	0.70	0.23	4	A	6		〃
28	〃	〃	西ノ川	〃	0.75	0.16	7	A	5		〃
29	〃	告森川	穴ヶ滝	音地	1.11	1.60	20	A	5	白坂神社	音地集会所
30	〃	三間川	中ノ谷	〃	0.91	0.24	7	A	6		高齢者コミュニティセンター
31	〃	〃	上是延川	〃	0.43	0.11	7	A	6		〃
32	渡川	三間川	日ノ谷	古藤田	0.83	0.14	19	A	11	古藤田公民館	〃
33	〃	〃	東恵美須坂川	大内	0.33	0.08	8	A		(有)宇和島食菌	〃
34	〃	告森川	音地川	音地	0.20	0.04	27	A	6		音地集会所

番号	水系名	河川名	溪流名	所在地	概況			危険 分類	保全対象		避難所
				大字	長さ (km)	面積 (k m ²)	勾 配		人 家	公共施設等	
35	〃	〃	上加町川	〃	0.50	0.08	7	A	7	音地集会所	三間中間集会所
36	〃	〃	加呷町川	〃	0.64	0.22	18	B	4	告森消防詰所	〃
37	〃	〃	フロン谷	黒 川	0.58	0.08	12	B	5		〃
38	〃	〃	下御滝川	三間中間	0.28	0.08	11	A	1	老人憩の家	〃
計	38か所										

(2) 吉田町地区

河川名	溪流名	所在地(字)	溪流長(km)	人家戸数(戸)
立間川	横崎川	惣 代	0.11	15
立間川	西横崎川	奥 浦	0.13	5
立間川	梅ノ木川	惣 代	0.21	10
立間川	西石黒川	奥 浦	0.12	5
	大良川	大 良	0.07	13
	古浦西川	古 浦	0.12	26
	小浦川	中 浦	0.11	24
東小谷川	東小谷川	奥 浦	0.18	13
上小谷川	上小谷川	奥 浦	0.25	20
	小谷川	板ノ浦	0.12	25
鎌 川	東鎌川	南 君	0.23	5
伊勢川	西伊勢川	南 君	0.20	10
	鎌ヶ崎川	南君西	0.10	3
	伊崎川	南君西	0.38	11
	池の浦川	池の浦	0.42	17
	小深浦川	小深浦川	0.56	10
	小西川	宮の浦	0.96	20
	和田川	和 田	0.57	14
成谷川	鍋倉川	法花津		15
	今郷川	山 崎	1.21	6
	大谷川	与村井	1.24	27
	日の地川	奥 南	1.42	12
	奥南川	奥 南	0.15	11
立間川	小名西川	小 名	0.07	5
	畦屋東川	畦 屋	0.21	7
	畦屋西川	畦 屋	0.13	6
	三ツ尾川	三ツ尾	0.37	7
	花組川	花 組	0.18	5
上筋川	上筋川	白 浦	0.20	
	西蓮寺谷川	筋	0.42	16
立間川	鬼王西川	河内中	0.11	7
立間川	鬼王東川	河内中	0.33	10
立間川	長畑川	沖 上	0.17	6
立間川	東灰の浜川	沖 村	0.26	3
立間川	久保谷川	沖 上	0.20	6
立間川	円通寺谷川	沖 上	0.23	16
立間川	柳谷川	沖 中	0.10	10
立間川	上荒地内川	沖 村	0.25	6
立間川	東荒地内川	沖 村	0.28	5
立間川	西淵竹下川	立 間	0.29	5

河川名	溪流名	所在地(字)	溪流長(km)	人家戸数(戸)
立間川	下雪森川	立 間	0.20	
立間川	雪森川	雪 森	0.24	9
立間川	上中之谷川	立 間	0.25	5
立間川	下中之谷川	立 間	0.30	2
立間川	高城谷川	高 城	1.80	6
立間川	屋敷川	屋 敷	0.39	8
立間川	下屋敷川	立 間	0.28	5
立間川	普門寺川	寺 家	0.18	5
立間川	東普文寺川	立 間	0.18	8
立間川	白井谷東川	下白井谷	0.18	6
立間川	下小名西川	立 間	0.15	1
立間川	奥白井谷川	奥白井組	1.27	13
立間川	げんね川	中 組	0.10	8
立間川	荒巻川	荒 巻	1.98	18
立間川	東 川	柏 木	0.21	6
立間川	トウノコ川	立 間	0.27	
立間川	正木谷川	西 谷	1.33	7
立間川	谷ノ内川	大河内	0.11	7
立間川	上谷ノ内川	立 間	0.23	6
立間川	津田川	大河内	1.23	10
立間川	本村川	大河内	1.13	5
立間川	黒坪川	柏 木	0.53	15
立間川	客ノ谷川	中 組	0.83	6
立間川	ハジカミ川	下白井谷	1.17	14
立間川	郷蔵川	郷 蔵	0.59	5
立間川	医王寺川	医王寺下	0.12	
立間川	中番所川	中番所	0.23	20
立間川	石場山川	立間尻	0.08	1
立間川	脇田谷川	河内上	0.31	17
立間川	中上組川	河 内	0.22	5
立間川	東西ノ谷川	河 内	0.13	3
立間川	釘切川	検校谷	0.71	8
立間川	木下谷川	沖 下	0.49	9
立間川	北煙硝蔵川	沖 村	0.35	5
立間川	下煙硝蔵川	立間尻	0.13	20
立間川	煙硝蔵川	煙硝蔵	0.06	19
	木原川	南君西	0.22	35
	西 川	南君西	0.32	38
	神田川	南君東	0.45	23
西 川	東西川	南 君	0.30	6
	東 川	南君東	0.19	14

河川名	溪流名	所在地(字)	溪流長(km)	人家戸数(戸)
	長田川	南君東	0.34	13
西立目川	西立目川	南 君	0.23	
西立目川	向畑川	立 目	0.11	6
	立目川	立 目	0.24	30
	谷 川	立 目	0.33	53
	牛 川	牛 川	0.17	10
	中ヶ浦川	浅 川	0.13	21
東中ヶ浦川	東中ヶ浦川	浅 川	0.37	5
	サルボ川	鶴 間	0.21	14
	鶴間西川	鶴 間	0.24	23
鶴間川	上鶴間西川	鶴 間	0.40	18
鶴間川	下鶴間川	鶴 間	0.73	
鶴間川	下川平川	沖 村	0.52	3
立間尻川	元町川	立間尻	0.30	12
立間尻川	立間尻川	立間尻	1.04	2
立間尻川	南谷川	立間尻	0.65	
立間尻川	上南小路川	立間尻	0.18	6
立間尻川	南小路川	立間尻	0.11	17
	君ヶ浦北谷川	君ヶ浦	0.39	30
	君ヶ浦南谷川	君ヶ浦	0.31	14
	知永新川	知 永	0.75	50
高串川	奥高串川	知 永	0.50	

6 土石流危険渓流に準ずる渓流

(1) 三間地区

(南予地方局建設部)

番号	水系名	河川名	渓流名	所在地	概況			危険分類	保全対象		避難所
				大字	長さ(km)	面積(k㎡)	勾配		人家	公共施設等	
1	渡川	三間川	下則川	則	0.30	0.06	8		3		則集会所
2	〃	〃	黒井地川	黒井地	0.18	0.03	16		3		黒井地集会所
3	〃	〃	下西谷川	則	0.50	0.09	7		1		則集会所
4	〃	〃	登尾川	北増穂	0.60	0.21	11		3		北増穂集会所
5	〃	〃	東登尾川	〃	0.25	0.03	10		1		〃
6	〃	〃	ノゾイ川	〃	0.50	0.21	14		2		〃
7	〃	〃	東ノゾイ川	〃	0.28	0.04	11		1		〃
8	〃	大堀皮	奥大堀川	是能	0.31	0.04	1		3		是能集会所
9	〃	〃	西是能川	〃	0.23	0.08	12		3		〃
10	〃	〃	中能川	〃	0.30	0.06	12		2		〃
11	〃	〃	東是能川	〃	0.28	0.07	11		2		〃
12	〃	〃	西長田川	〃	0.35	0.04	8		1		〃
13	〃	〃	上車地川	〃	0.25	0.06	7		2		〃
14	〃	〃	下車地川	〃	0.30	0.05	9		4		〃
15	〃	〃	是能川	〃	0.22	0.03	12		1		〃
16	須賀川	光溝川	上馬根川	務田	0.35	0.06	9		3		務田集会所
17	渡川	三間川	下成家川	成家	0.20	0.01	9		2		成家集会所
18	〃	〃	上西谷川	戸雁	0.17	0.03	11		3		国民体育館
19	〃	〃	西元宗川	元宗	0.28	0.09	9		3		宮野下村集会所
20	〃	〃	西小沢川皮	小沢川	0.13	0.01	7		3		小沢川集会所
21	〃	〃	東小沢川川	〃	0.20	0.03	6		1		〃
22	〃	〃	中川之内皮	川之内	0.28	0.04	10		4		波岡集会所
23	〃	〃	川之内川		0.28	0.11	10		4		〃
24	〃	〃	上金銅川	田川	0.15	0.04	9		1		金銅集会所
25	〃	金銅川	金銅川	〃		1.00	18	B	3		〃
26	〃	三間川	上田川川	〃	0.66	0.23	8		2		〃
27	〃	告森川	芥川	音地		0.70	10	B	2		音地集会所
28	〃	三間川	東中ノ谷川	土居垣内	0.75	0.14	2		1		高齢者コミュニティー
29	〃	〃	下是延川	〃	0.22	0.04	7		2		〃
30	〃	〃	荒谷川	金銅	0.79	0.26	9		2		〃
31	〃	〃	西恵美須坂川	大内	0.18	0.03	8		1		〃
32	〃	〃	西黒川川	黒川	0.08	0.01	7		2		三間中間集会所
33	〃	〃	下家の奥川	〃	0.25	0.05	8		1		〃
34	〃	〃	家の奥川	〃	0.97	0.24	6		2		〃
35	〃	〃	上黒川川	〃	0.10	0.04	19		2		〃
36	〃	〃	下黒川川	〃	0.13	0.01	6		3		〃
37	〃	告森川	守屋川	音地	0.88	0.39	8		2		音地集会所
38	〃	〃	〃	〃		0.02	27	A	1		〃
39	〃	〃	御所の谷川	〃	0.40	0.20	9		2		〃
40	〃	〃	駄湯川	三間中間	0.60	0.07	3		1		三間中間集会所
41	〃	〃	西駄湯川	〃	0.17	0.03	14		1		〃
42	〃	〃	寺谷川	〃	0.75	0.14	8		2		〃
計	42	か所									

(2) 宇和島地区

溪流番号	水系名	河川名	溪流名	溪流所在地			溪流概況			危険度分布	保全対象	
				郡・市	町・村	字	溪流長	溪流面積	平均勾配 流下部		人家戸数	公共施設等
79			赤松	宇和島市	大浦	赤松	0.31	(0.06) 0.10	27	A	21	
80			深瀬川	〃	〃	深浦	0.38	(0.05) 0.07	20	B	6	
81			江湖	〃	〃	江湖	0.15	(0.01) 0.02	20	B	8	
82	広見川		天満	〃	〃	稲葉	0.51	(0.02) 0.11	23	A	16	
83	〃		西広見	〃	〃	西広見	0.43	(0.06) 0.11	22	B	8	
84	〃		木邸川	〃	〃	木邸川	0.37	(0.03) 0.06	24	B	5	
85	〃		太田	〃	〃	太田	0.41	(0.04) 0.04	32	A	15	
86	〃		榎ノ口	〃	〃	榎ノ口	1.07	(0.21) 0.49	39	A	62	
87			阿形	〃	〃	阿形	0.68	(0.07) 0.16	36	B	48	
88			下の谷	〃	〃	下の谷	0.29	(0.03) 0.12	28	B	53	
89			長浦	〃	〃	長浦	0.26	(0.02) 0.08	28	B	43	
90			玉ヶ月	〃	〃	玉ヶ月	0.28	(0.01) 0.08	27	B	0	住吉小学校
91	須賀川	須賀川	深泥	〃	〃	藤江	0.40	(0.01) 0.08	18	B	20	
92	〃	〃	城北	〃	〃	和霊	0.43	(0.03) 0.14	32	B	28	城北中学校
93	〃	花無川	花無	〃	〃	高串	0.37	(0.04) 0.10	22	B	5	工場1
94	〃	〃	申生田川	〃	〃	申生田	0.14	(0.01) 0.02	25	B	16	
95	〃	〃	下高串	〃	〃	高串	1.15	(0.19) 0.54	30	A	35	
96	〃	〃	徳の森	〃	〃	徳の森	0.42	(0.13) 0.15	18	A	7	
97	〃	〃	家藤	〃	高光	家藤	1.17	(0.17) 0.37	27	A	22	神社 1 郵便局 1
98	〃	〃	徳の森	〃	〃	徳の森	0.73	(0.11) 0.20	39	A	27	
99	〃	光満川	上光満	〃	〃	上光満	0.38	(0.10) 0.16	34	A	15	

溪流番号	水系名	河川名	溪流名	溪流所在地			溪流概況			危険度分布	保全対象	
				郡・市	町・村	字	溪流長	溪流面積	平均勾配 流下部		人家戸数	公共施設等
100	〃	〃	安常	〃	〃	安常	0.37	(0.04) 0.08	30	B	6	
101	須賀川	光満川	高串川	宇和島市		高串	0.14	(0.02) 0.03	30	B	10	
102	〃	須賀川	西田中川	〃		田中	0.14	(0.01) 0.02	34	B	28	
103	〃	〃	東田中川	〃		〃	0.21	(0.02) 0.03	36	B	31	
104	〃	〃	谷ノ奥	〃		柿原	0.65	(0.04) 0.26	36	B	5	
105	〃	〃	小谷	〃		〃	1.41	(0.31) 0.56	34	A	28	
106	〃	〃	和霊川	〃		和霊東町	0.22	(0.03) 0.03	18	B	63	
107		辰野川	中央川	〃		中央町	0.44	(0.03) 0.10	39	B	73	
108		〃	寺上川	〃		〃	0.16	(0.01) 0.04	27	B	67	
109		〃	北野川	〃		野川	0.16	(0.02) 0.04	30	B	28	
110		〃	東野川	〃		〃	0.34	(0.05) 0.05	32	A	15	
111		〃	野川	〃		〃	0.36	(0.08) 0.09	30	A	15	
112		〃	南野川	〃		〃	0.57	(0.14) 0.27	39	A	17	
113		〃	西野川	〃		〃	0.17	(0.02) 0.03	34	B	22	
114		神田川	大超寺川	〃		大超寺奥	0.25	(0.04) 0.04	36	B	43	
115		〃	大超寺奥川	〃		〃	2.63	(0.88) 2.12	30	A	25	
116		〃	南大超寺奥川	〃		〃	1.11	(0.29) 0.58	30	A	21	
117		〃	妙典寺前川	〃		妙典寺前	0.23	(0.02) 0.03	34	B	19	
118		〃	妙典寺川	〃		〃	0.21	(0.03) 0.05	28	B	20	妙典寺
119		〃	谷川	〃		〃	1.41	(0.24) 0.64	30	A	38	妙典寺
120		〃	戸坂	〃		〃	0.38	(0.03) 0.10	16	B	43	

溪流番号	水系名	河川名	溪流名	溪流所在地			溪流概況			危険度分布	保全対象	
				郡・市	町・村	字	溪流長	溪流面積	平均勾配 流下部		人家戸数	公共施設等
121		〃	神田川 原川	〃		神田川原	0.25	(0.03) 0.06	27	B	38	
122		〃	本川内原	〃		本川内	0.79	(0.08) 0.15	34	A	21	
123		神田川	川内川	宇和島市		川内	0.27	(0.02) 0.11	27	B	30	
124		〃	西川内川	〃		〃	0.31	(0.01) 0.09	34	B	39	
125		来村川	奇松川	〃		奇松	0.23	(0.01) 0.04	42	B	22	番城小学校
126		〃	下古味川	〃		古味の川	0.56	(0.06) 0.28	22	A	11	
127		〃	祝川	〃		祝川	1.51	(0.21) 0.66	20	A	8	
128		〃	柿の木川	〃		柿の木	0.47	(0.02) 0.06	34	B	8	
129		〃	鷹の子	〃		石丸	0.58	(0.01) 0.14	22	B	28	
130		〃	前保手	〃		保手	0.15	(0.01) 0.02	34	B	36	
131			奥坂下津	〃		坂下津	0.18	(0.01) 0.04	24	B	12	
132			白浜	〃		白浜	0.51	(0.05) 0.06	22	A	15	
133			高想	〃		〃	0.63	(0.18) 0.23	20	A	38	
134			西石応川	〃		石応	0.10	(0.01) 0.02	34	B	37	
135			石応	〃		〃	0.25	(0.03) 0.08	32	B	44	
136		佐部良川	佐武良川	〃		〃	0.44	(0.06) 0.08	27	A	3	石応小学校 (廃校)
137		〃	西佐武 良川	〃		〃	0.54	(0.04) 0.07	22	B	3	石応小学校 (廃校)
138			西大小浜	〃		大小浜	0.14	(0.01) 0.02	22	B	25	
139			小池	〃		小池	0.20	(0.05) 0.07	27	A	3	小池小学校 (廃校)
140			船隠川	〃	三浦	船隠	0.37	(0.09) 0.20	20	A	36	
141			夏秋	〃	〃	夏秋	0.80	(0.13) 0.26	28	A	34	

溪流番号	水系名	河川名	溪流名	溪流所在地			溪流概況			危険度分布	保全対象	
				郡・市	町・村	字	溪流長	溪流面積	平均勾配 流下部		人家戸数	公共施設等
142			千代浦川	〃	〃	千代浦	0.31	(0.03) 0.03	45	B	15	
143			西千代浦川	〃	〃	〃	0.24	(0.05) 0.05	16	A	1	三浦東 保育所
144			三浦川	〃	〃	三浦	0.41	(0.05) 0.06	22	A	1	三浦小学校
145			豊浦	宇和島市	三浦	豊浦	0.14	(0.01) 0.03	34	B	30	
146			粳入	〃	〃	名切	1.04	(0.32) 0.39	27	A	5	
147			東名切	〃	〃	〃	0.64	(0.10) 0.10	24	A	13	
148			西前川	〃	〃	大内	0.13	(0.02) 0.02	30	B	25	三浦小学校
149			大内	〃	〃	〃	0.79	(0.02) 0.02	34	A	57	
150			東前川	〃	〃	〃	0.45	(0.14) 0.15	30	A	38	
151			安米	〃	〃	安米	0.12	(0.04) 0.04	34	B	23	
152			矢野浦	〃	遊子	矢野浦	0.20	(0.05) 0.11	34	A	19	
153			小矢ノ浦	〃	〃	小矢ノ浦	0.31	(0.05) 0.05	20	A	8	
154			東甘崎	〃	〃	甘崎	0.20	(0.02) 0.08	27	B	25	郵便局1
155			甘崎	〃	〃	〃	0.09	(0.02) 0.03	30	B	20	郵便局1
156			西甘崎	〃	〃	〃	0.15	(0.03) 0.03	25	B	21	
157			番匠	〃	〃	番匠	0.21	(0.03) 0.05	28	B	15	
158			西番匠	〃	〃	〃	0.32	(0.06) 0.09	30	A	23	
159			東津ノ浦	〃	〃	津の浦	0.12	(0.04) 0.04	34	B	10	
160			西津ノ浦	〃	〃	〃	0.14	(0.05) 0.05	27	A	28	
161			津の浦	〃	〃	〃	0.17	(0.26) 0.26	32	A	42	
162			矢ヶ浜	〃	蔭淵	矢ヶ浜	0.24	(0.11) 0.38	22	A	13	

溪流番号	水系名	河川名	溪流名	溪流所在地			溪流概況			危険度分布	保全対象	
				郡・市	町・村	字	溪流長	溪流面積	平均勾配 流下部		人家戸数	公共施設等
163			大島	〃	〃	大島	0.20	(0.15) 0.15	34	A	25	
164			宿ノ浦	〃	〃	宿ノ浦	0.25	(0.19) 0.19	18	A	8	
165			西宿の浦川	〃	〃	〃	0.37	(0.41) 0.41	20	A	15	
166			宮市川	〃	〃	宮市	0.12	(0.11) 0.11	34	A	42	蔭淵小学校 郵便局
167			西豊の浦	〃	蔭淵	豊浦	0.28	(0.25) 0.44	27	A	52	蔭淵小学校 郵便局
168			東豊の浦	〃	〃	〃	0.42	(0.27) 0.31	27	A	25	
169			高助	〃	〃	高助	0.35	(0.25) 0.38	27	A	41	
170			大池	〃	下波	大池	0.11	(0.21) 0.25	24	A	5	
171			神崎	〃	〃	神崎	0.35	(0.16) 0.31	30	A	22	
172			西柿の浦	〃	〃	柿の浦	0.51	(0.32) 0.34	34	A	42	
173			東柿の浦	〃	〃	〃	0.81	(0.18) 0.98	18	A	64	
174			繁浦	〃	〃	繁浦	0.19	(0.03) 0.03	30	B	15	
175			東川	〃	〃	東	0.14	(0.03) 0.17	18	B	8	
176			東浦	〃	〃	〃	0.24	(0.25) 0.63	30	B	10	
177			流川	〃	〃	〃	0.87	(0.18) 0.18	30	A	15	宇和海中学校 校(廃校)
178			神出	〃	〃	結出	0.49	(0.18) 0.18	30	A	53	郵便局 結出小学校
179			横田	〃	〃	〃	1.16	(0.33) 0.87	27	A	30	結出小学校
180			内西	〃	〃	西	0.27	(0.04) 0.07	39	B	38	
181			外西	〃	〃	〃	0.13	(0.03) 0.03	45	B	35	
182			島津	〃	〃	島津	0.35	(0.05) 0.10	34	A	24	
183			狩津	〃	〃	狩津	0.62	(0.14) 0.22	30	A	17	

溪流番号	水系名	河川名	溪流名	溪流所在地			溪流概況			危険度分布	保全対象	
				郡・市	町・村	字	溪流長	溪流面積	平均勾配 流下部		人家戸数	公共施設等
371			西本九島川	〃	九島	本九島	0.46	(0.07) 0.10	45	A	42	
372			本九島川	〃	〃	〃	0.18	(0.02) 0.02	22	B	39	
373			東本九島川	〃	〃	〃	0.50	(0.05) 0.07	45	A	41	寺 1
374			西百ノ浦川	〃	〃	百ノ浦	0.31	(0.02) 0.03	27	B	24	寺 1 学校 1 郵便局 1
375			百ノ浦川	〃	〃	〃	0.56	(0.07) 0.16	34	A	29	
376			西蛤川	〃	〃	蛤	0.27	(0.02) 0.05	30	B	36	
377			蛤川	〃	〃	〃	0.76	(0.15) 0.17	34	A	53	
378			本浦川	〃	戸島	本浦	0.15	(0.01) 0.01	17	B	28	龍集寺
379			小内浦川	〃	〃	小内浦	0.08	(0.02) 0.02	34	B	31	
380			東喜路川	〃	日振島	喜路	0.09	(0.01) 0.01	32	B	33	
381			西喜路川	〃	〃	〃	0.10	(0.02) 0.02	22	B	29	
382			伊良川	〃	〃	伊良	0.18	(0.04) 0.06	34	B	2	学校 1
383			明海川	〃	〃	明海	0.11	(0.05) 0.05	30	A	20	
384			大川	〃	〃	能登	0.21	(0.05) 0.08	23	A	27	寺 1
385			能登川	〃	〃	〃	0.24	(0.04) 0.04	27	B	181	
139	須賀川	高串川	奥高串川	〃		奥高串		0.18		B	7	神社 1
140	〃	須賀川	間木川	〃		清水		0.42		B	10	
141	辰野川	辰野川	辰野川	〃		野川		1.60		B	92	
142	来村川	薬師谷川	薬師谷川	〃		薬師谷		4.80		B	12	
145	ヲモ田川	ヲモ田川	ヲモ田川	〃		白浜		0.84		A	40	
146	西川	西川	西川	〃		西		0.55		A	24	学校 1

(3) 吉田町地区

河川名	溪流名	所在地(字)	溪流長(km)	人家戸数(戸)
立間川	東黒石川	奥 浦	0.38	1
立間川	南黒石川	奥 浦	0.10	4
	古浦東川	古 浦	0.18	4
寺 川	西寺川	南 君	0.18	1
	泉 川	奥 南	0.26	4
立間川	西筋川	河 内	0.65	1
立間川	東筋川	河 内	0.12	2
立間川	谷奥川	検校谷	0.41	4
立間川	東沖村川	沖 村	0.20	4
立間川	西荒地内川	沖 村	0.21	4
立間川	荒地内川	鳥 首	0.38	3
立間川	竹城下川	竹城下	0.10	1
立間川	下高城川	立 間	0.15	4
立間川	西普門寺川	立 間	0.17	2
立間川	白井谷西川	下白井谷	0.26	3
立間川	下谷ノ内川	立 間	0.20	2
立間川	上トウノコ川	立 間	0.25	1
立間川	トウノコ川	立 間	0.55	3
立間川	西黒坪川	立 間	0.23	1
立間川	田島川	中 組	0.34	3
立間川	西郷蔵川	立 間	0.28	3
立間川	西ゴンナス川	河 内	0.20	4
立間川	西ノ谷川	河内中	0.43	3
立間川	検校谷川	河 内	0.31	3
立間川	下検校谷川	河 内	0.18	4
立間川	梅合川	河 内	0.68	1
立間川	東梅合川	河 内	0.23	3
立間川	東木下谷川	沖 村	0.15	3
立間川	上煙硝蔵川	沖 村	0.40	1
立間川	中煙硝蔵川	立間尻	0.28	1
渡 川	渡 川	南 君	1.10	1
渡 川	新田川	南 君	1.05	1
下サルボ川	下サルボ川	鶴 間	0.15	3
鶴間川	奥鶴間川	沖 村	0.43	4
鶴間川	東川平川	沖 村	0.10	4

7 土砂災害警戒区域

(1) 土砂災害警戒区域

(急傾斜指定済：1104 箇所、うち特別警戒区域：1100 箇所) (土石流指定済：1116 箇所、うち特別警戒区域：932 箇所) (地すべり指定済：16 箇所)

(令和4年1月14日現在)

番号	校区・地区	所在地	種別	区域名	区域番号	土砂災害警戒区域 (特別) 公共的建物名称	土砂災害警戒区域 (特別) 要配慮者利用施設名称	指定箇所 ・予定	避難所 (▲は警戒区域内に立地)	備考
1	宇和津	野川	土石流	北野川	203-1073			指定箇所	宇和津小学校(▲) 宇和津公民館(▲) 宇和津幼稚園 野川集会所 中央公民館	
2	宇和津	野川	土石流	東野川	203-1075			指定箇所		
3	宇和津	野川	土石流	野川	203-1076			指定箇所		
4	宇和津	野川	土石流	大隆寺北川	203-1071	野川地区集会所		指定箇所		
5	宇和津	野川	土石流	大鳥川	203-1072			指定箇所		
6	宇和津	野川	土石流	辰野川	203-1074-1			指定箇所		
7	宇和津	野川	土石流	辰野川	203-1074-2			指定箇所		
8	宇和津	野川	土石流	辰野川	203-1074-3			指定箇所		
9	宇和津	野川	急傾斜地	野川A	203-1-2011(1)			指定箇所		
10	宇和津	野川	急傾斜地	野川B	203-1-2012(1)			指定箇所		
11	宇和津	野川	急傾斜地	野川12-3	203-2-72(1)			指定箇所		
12	宇和津	野川	急傾斜地	野川12-8	203-2-77(1)			指定箇所		
13	宇和津	野川	急傾斜地	野川12-1	203-2-70(1)			指定箇所		
14	宇和津	野川	急傾斜地	野川12-2	203-2-71(1)			指定箇所		
15	宇和津	野川	急傾斜地	野川12-4	203-2-73(1)			指定箇所		
16	宇和津	野川	急傾斜地	野川12-5	203-2-74(1)			指定箇所		
17	宇和津	野川	急傾斜地	野川12-6	203-2-75(1)			指定箇所		
18	宇和津	野川、宇和津町1丁目	土石流	南辰野川	203-1077-1			指定箇所		
19	宇和津	野川、宇和津町1丁目	土石流	南辰野川	203-1077-2			指定箇所		
20	宇和津	野川、宇和津町1丁目、宇和津町2丁目	土石流	西野川	203-1078			指定箇所		

番号	校区・地区	所在地	種別	区域名	区域番号	土砂災害警戒区域 (特別) 公共的建物名称	土砂災害警戒区域 (特別) 要配慮者利用施設名称	指定箇所 ・予定	避難所 (▲は警戒区域内に立地)	備考	
21	宇和津	宇和津一丁目	急傾斜地	宇和津 13-1	203-2-78(1)			指定箇所			
22	宇和津	宇和津町一丁目	急傾斜地	宇和津	203-1-2014(1)			指定箇所			
23	宇和津	大超寺奥	土石流	大越寺川	203-1079	大超寺奥集会所		指定箇所	宇和津小学校(▲) 野川集会所 中央公民館 宇和津公民館(▲)		
24	宇和津	大超寺奥	土石流	神田川	203-1080-1			指定箇所			
25	宇和津	大超寺奥	土石流	神田川	203-1080-2			指定箇所			
26	宇和津	大超寺奥	土石流	南大越寺奥川	203-1081-1			指定箇所			
27	宇和津	大超寺奥	土石流	南大越寺奥川	203-1081-2			指定箇所			
28	宇和津	大超寺奥	急傾斜地	大超寺奥B	203-1-2015(1)			指定箇所			
29	宇和津	大超寺奥	急傾斜地	大超寺奥a	203-1-151(2)	宇和島ユースホテル		指定箇所			
30	宇和津	大超寺奥	急傾斜地	大超寺奥 14-5	203-2-83(1)			指定箇所			
31	宇和津	大超寺奥	急傾斜地	大超寺奥 14-1	203-2-79(1)	森の宿うわじまユースホテル		指定箇所			
32	宇和津	大超寺奥	急傾斜地	大超寺奥 14-2	203-2-80(1)	農家民宿のうみん宮本		指定箇所			
33	宇和津	大超寺奥	急傾斜地	大超寺奥 14-3	203-2-81(1)			指定箇所			
34	宇和津	大超寺奥	急傾斜地	大超寺奥 14-4	203-2-82(1)			指定箇所			
35	宇和津	大超寺奥	急傾斜地	大超寺奥 14-6	203-2-84(1)			指定箇所			
36	宇和津	妙典寺前	土石流	妙典寺川	203-1083-1	宇和津公民館	宇和津幼稚園、宇和津小学校	指定箇所		宇和津小学校(▲) 宇和津公民館(▲) 宇和津幼稚園 野川集会所 明倫小学校 城東中学校	
37	宇和津	妙典寺前	土石流	妙典寺川	203-1083-2	宇和津公民館	宇和津幼稚園、宇和津小学校	指定箇所			
38	宇和津	妙典寺前	土石流	谷川	203-1084-1			指定箇所			
39	宇和津	妙典寺前	土石流	谷川	203-1084-2			指定箇所			
40	宇和津	妙典寺前	土石流	谷川	203-1084-3			指定箇所			
41	宇和津	妙典寺前	土石流	谷川	203-1084-4			指定箇所			
42	宇和津	妙典寺前	土石流	谷川	203-1084-5			指定箇所			
43	宇和津	妙典寺前	土石流	戸枝川	203-1085	妙典寺前五区集会所		指定箇所			

番号	校区・地区	所在地	種別	区域名	区域番号	土砂災害警戒区域 (特別) 公共の建物名称	土砂災害警戒区域 (特別) 要配慮者利用施設名称	指定箇所 ・予定	避難所 (▲は警戒区域内に立地)	備考	
44	宇和津	妙典寺前	土石流	神田川原川	203-1086			指定箇所			
45	宇和津	妙典寺前	急傾斜地	妙典寺前A	203-1-2016(1)			指定箇所			
46	宇和津	妙典寺前	急傾斜地	妙典寺前D	203-1-2019(1)			指定箇所			
47	宇和津	妙典寺前	急傾斜地	妙典寺前15-4	203-2-88(1)		地域活動支援センターたちばな作業所、立正保育園、たちばな学童ルーム	指定箇所			
48	宇和津	妙典寺前	急傾斜地	妙典寺前e-1	203-1-152(2)			指定箇所			
49	宇和津	妙典寺前	急傾斜地	妙典寺前C	203-1-2018(1)	妙典寺前五区集会所		指定箇所			
50	宇和津	妙典寺前	急傾斜地	妙典寺前e-2	203-2-8(2)			指定箇所			
51	宇和津	妙典寺前	急傾斜地	妙典寺前15-1	203-2-85(1)			指定箇所			
52	宇和津	妙典寺前	急傾斜地	妙典寺前15-2	203-2-86(1)		市立宇和津幼稚園	指定箇所			
53	宇和津	妙典寺前	急傾斜地	妙典寺前15-3	203-2-87(1)		市立宇和津小学校	指定箇所			
54	宇和津	妙典寺前、神田川原	土石流	妙典寺前川	203-1082	宇和島美容学校	宇和津小学校	指定箇所			
55	宇和津	妙典寺前、神田川原	急傾斜地	妙典寺前B	203-1-2017(1)		社会福祉法人立正福祉会立正保育園	指定箇所			
56	宇和津	妙典寺前、神田川原	急傾斜地	妙典寺前15-6	203-2-89(1)			指定箇所			
57	宇和津	神田川原	急傾斜地	神田川原	203-1-2020(1)			指定箇所			
58	明倫	元結掛一丁目	土石流	西神田川原川	203-1087			指定箇所		宇和島南中等教育学校 明倫小学校 城東中学校 明倫公民館(▲) 番城小学校(▲) 鶴島小学校 (廃)石応小学校(▲) 宇和島水産高等学校	
59	明倫	坂下津	土石流	奥坂下津川	203-1143-1			指定箇所			
60	明倫	坂下津	土石流	奥坂下津川	203-1143-2			指定箇所			
61	明倫	坂下津	土石流	東大福浦川	203-1144-2			指定箇所			
62	明倫	坂下津	土石流	東大福浦川	203-1144-1			指定箇所			
63	明倫	坂下津	土石流	寿川	203-1142			指定箇所			
64	明倫	坂下津	土石流	戎山西川	203-2030			指定箇所			
65	明倫	坂下津	土石流	西坂下津川	203-2031			指定箇所			
66	明倫	坂下津	土石流	東坂下津川	203-2032			指定箇所			

番号	校区・地区	所在地	種別	区域名	区域番号	土砂災害警戒区域 (特別) 公共的建物名称	土砂災害警戒区域 (特別) 要配慮者利用施設名称	指定箇所 ・予定	避難所 (▲は警戒区域内に立地)	備考
67	明倫	坂下津	土石流	坂下津川	203-J043			指定箇所		
68	明倫	保手3丁目、4丁目、 5丁目	急傾斜地	保手b	203-1-155(2)	液化石油ガス貯蔵 所		指定箇所		
69	明倫	別当4丁目、坂下津	急傾斜地	別当	203-1-214(2)			指定箇所		
70	明倫	元結掛1丁目、2丁目	急傾斜地	元結掛	203-1-2023(1)			指定箇所		
71	明倫	山際1丁目、2丁目、 元結掛2丁目	急傾斜地	山際	203-1-2024(1)	四国電力(株)山際変 電所		指定箇所		
72	明倫	山際1丁目、3丁目、 並松1丁目	急傾斜地	並松	203-1-2025(1)			指定箇所		
73	明倫	長堀1丁目、2丁目、 新田町3丁目、4丁目	急傾斜地	長堀A	203-1-2054(1)	宇和島市来雨水ポン プ場Y、市立明倫 公民館R	市立城東中学校	指定箇所		
74	明倫	長堀1丁目、2丁目、 3丁目	急傾斜地	長堀B	203-1-2055(1)	長堀集会所長堀陽 だまりの部屋、宇 和島市来雨水ポン プ場		指定箇所		
75	明倫	別当5丁目、6丁目、 宮下	急傾斜地	別当B	203-1-2056(1)			指定箇所		
76	明倫	保手1丁目、坂下津	急傾斜地	保手	203-1-2058(1)			指定箇所		
77	明倫	坂下津	急傾斜地	坂下津A	203-1-2059(1)	南予ガス協業組 合、坂下津集会所 城東分団第一部消 防詰所		指定箇所		
78	明倫	坂下津	急傾斜地	向山	203-1-2060(1)			指定箇所		
79	明倫	坂下津	急傾斜地	戎山	203-1-2061(1)	戎山集会所		指定箇所		
80	明倫	坂下津	急傾斜地	坂下津B	203-1-2062(1)			指定箇所		
81	明倫	坂下津	急傾斜地	大福浦	203-1-2063(1)	大福浦憩いの家		指定箇所		
82	明倫	坂下津	急傾斜地	坂下津27-1	203-2-137(1)			指定箇所		

番号	校区・地区	所在地	種別	区域名	区域番号	土砂災害警戒区域 (特別) 公共的建物名称	土砂災害警戒区域 (特別) 要配慮者利用施設名称	指定箇所 ・予定	避難所 (▲は警戒区域内に立地)	備考
83	明倫	坂下津	急傾斜地	坂下津 27-2	203-2-138(1)			指定箇所		
84	明倫	坂下津	急傾斜地	坂下津 27-3	203-2-139(1)			指定箇所		
85	明倫	坂下津	急傾斜地	坂下津 27-5	203-2-140(1)			指定箇所		
86	明倫	坂下津	急傾斜地	坂下津 27-6	203-2-141(1)			指定箇所		
87	明倫	坂下津	急傾斜地	坂下津 27-7	203-2-142(1)			指定箇所		
88			土石流	前保田川	203-1140		デイサービスセンターほで	指定箇所		
89			土石流	東保田川	203-1141		デイサービスセンターほで	指定箇所		
90	鶴島	坂下津	土石流	上戎山川	203-J042	宇和島地区広域事務組合汚泥再生処理センター		指定箇所	宇和島水産高等学校 宇和島東高等学校	
91	鶴島	丸之内三丁目	急傾斜地	丸之内B	203-1-2021(1)		愛和聖母幼稚園、グループホームはとぼっぼ	指定箇所		
92	鶴島	丸之内	急傾斜地	丸之内A	203-1-2022(1)	宇和島城	松田歯科	指定箇所		
93	天神	丸穂町	土石流	西畑枝川	203-1066			指定箇所	天神小学校(▲) 天神公民館(▲) 丸穂保育園(▲) 済美保育園(▲) 闘牛場(▲)	
94	天神	丸穂町一丁目	土石流	畑枝川	203-1067-1		デイサービス愛ウエルネス丸穂、愛ウエルネス丸穂	指定箇所		
95	天神	丸穂町	土石流	畑枝川	203-1067-3			指定箇所		
96	天神	丸穂町	土石流	畑枝川	203-1067-4			指定箇所		
97	天神	丸穂町	土石流	畑枝川	203-1067-5			指定箇所		
98	天神	丸穂町一丁目	土石流	畑枝川	203-1067-6		デイサービス愛ウエルネス丸穂、愛ウエルネス丸穂	指定箇所		
99	天神	丸穂町一丁目	土石流	中丸穂川	203-1068			指定箇所		
100	天神	丸穂町一丁目	土石流	畑枝川	203-1067-2	グループホームあ	デイサービスセン	指定箇所		

番号	校区・地区	所在地	種別	区域名	区域番号	土砂災害警戒区域 (特別) 公共的建物名称	土砂災害警戒区域 (特別) 要配慮者利用施設名称	指定箇所 ・予定	避難所 (▲は警戒区域内に立地)	備考
						かり	ター未来まるお、 有料老人ホーム未 来まるお			
101	天神	丸穂町	土石流	大宮川	203-1069		グループホームあ かり、グループホ ームしおり	指定箇所		
102	天神	丸穂町一丁目	急傾斜地	丸穂A	203-1-2006(1)			指定箇所		
103	天神	丸穂町一丁目	急傾斜地	丸穂C	203-1-2008(1)			指定箇所		
104	天神	丸穂町一丁目	急傾斜地	丸穂D	203-1-2009(1)		デイサービス愛ウ ェルネス丸穂、愛 ウェルネス丸穂	指定箇所		
105	天神	丸穂町一丁目	急傾斜地	丸穂E	203-1-2010(1)			指定箇所		
106	天神	丸穂町一丁目	急傾斜地	天神	203-1-2004(1)		宇和島済美保育園	指定箇所		
107	天神	大宮町一丁目	土石流	寺上川	203-1070-2			指定箇所		
108	天神	大宮町一丁目	土石流	寺上川	203-1070-1			指定箇所		
109	天神	丸穂	急傾斜地	丸穂F	203-1-149(2)			指定箇所		
110	天神	大宮町一丁目	急傾斜地	大宮b	203-1-150(2)			指定箇所		
111	天神	天神町、錦町、和 霊東町1丁目、和 霊町、丸穂	急傾斜地	和霊東C	203-1-2002(1)	愛媛県南予地方局		指定箇所		
112	天神	丸穂、丸穂町1丁 目、3丁目	急傾斜地	丸穂	203-1-2005(1)			指定箇所		
113	天神	丸穂、丸穂町1丁 目	急傾斜地	丸穂B	203-1-2007(1)		グループホームあ かり、グループホ ームしおり	指定箇所		
114	天神	大宮町1丁目、3 丁目、丸穂、丸穂 町1丁目	急傾斜地	大宮	203-1-2013(1)	市立天神公民館	社会福祉法人宇和 島済美婦人会丸穂 保育園、市立天神	指定箇所		

番号	校区・地区	所在地	種別	区域名	区域番号	土砂災害警戒区域 (特別) 公共的建物名称	土砂災害警戒区域 (特別) 要配慮者利用施設名称	指定箇所 ・予定	避難所 (▲は警戒区域内に立地)	備考
							小学校			
115	天神	丸穂、丸穂1丁目	急傾斜地	丸穂10-1	203-2-65(1)			指定箇所		
116	天神	丸穂、丸穂1丁目	急傾斜地	丸穂10-2	203-2-66(1)		有料老人ホーム デイサービスセンター 一訪問介護未来	指定箇所		
117	天神	丸穂、丸穂1丁目	急傾斜地	丸穂10-3	203-2-67(1)			指定箇所		
118	天神	丸穂	急傾斜地	丸穂10-4	203-2-68(1)			指定箇所		
119	天神	丸穂町3丁目・錦町	地すべり	丸穂	203-J-455		宇和島済美保育園・社会福祉法人 宇和島済美婦人会	指定箇所		
120	和霊	柿原	土石流	西田中川	203-1052			指定箇所	和霊小学校 和霊公民館 宇和島看護専門学校	
121	和霊	柿原	土石流	東田中川	203-1053			指定箇所		
122	和霊	柿原	土石流	石鎚東川	203-1054	松山刑務所宇和島 拘置支所		指定箇所		
123	和霊	柿原	土石流	本田川	203-1056-1			指定箇所		
124	和霊	柿原	土石流	本田川	203-1056-2			指定箇所		
125	和霊	柿原	土石流	谷の奥川	203-1057-1			指定箇所		
126	和霊	柿原	土石流	谷の奥川	203-1057-2			指定箇所	和霊小学校	
127	和霊	柿原	土石流	谷の奥川	203-1057-3			指定箇所	和霊公民館	
128	和霊	柿原	土石流	谷の奥川	203-1057-4			指定箇所	宇和島看護専門学校	
129	和霊	柿原	土石流	西上里川	203-1061			指定箇所		
130	和霊	柿原	土石流	下本田川	203-1055			指定箇所		
131	和霊	柿原	土石流	水道川	203-1058			指定箇所		
132	和霊	柿原	土石流	上柿原川	203-1059	柿原浄水場		指定箇所		
133	和霊	柿原	土石流	間才川	203-1060-1			指定箇所		
134	和霊	柿原	土石流	間才川	203-1060-2			指定箇所		

番号	校区・地区	所在地	種別	区域名	区域番号	土砂災害警戒区域 (特別) 公共の建物名称	土砂災害警戒区域 (特別) 要配慮者利用施設名称	指定箇所 ・予定	避難所 (▲は警戒区域内に立地)	備考
135	和霊	柿原		土石流	金丸川	203-J018-1			指定箇所	
136	和霊	柿原		土石流	金丸川	203-J018-2			指定箇所	
137	和霊	柿原		土石流	金丸川	203-J018-3			指定箇所	
138	和霊	柿原		急傾斜地	柿原C	203-1-1993(1)			指定箇所	
139	和霊	柿原		急傾斜地	柿原B	203-1-1994(1)			指定箇所	
140	和霊	柿原		急傾斜地	柿原A	203-1-1995(1)			指定箇所	
141	和霊	柿原		急傾斜地	柿原3-7	203-1-2784(1)			指定箇所	
142	和霊	柿原		急傾斜地	柿原3-1	203-2-29(1)			指定箇所	
143	和霊	柿原		急傾斜地	柿原3-2	203-2-30(1)			指定箇所	
144	和霊	柿原		急傾斜地	柿原3-4	203-2-31(1)	四国電力(株)宇和島 変電所	公益財団法人正光 会宇和島病院	指定箇所	
145	和霊	柿原		急傾斜地	柿原3-5	203-2-32(1)			指定箇所	
146	和霊	柿原		急傾斜地	柿原3-6	203-2-33(1)			指定箇所	
147	和霊	柿原		急傾斜地	柿原3-8	203-2-35(1)			指定箇所	
148	和霊	柿原		急傾斜地	柿原3-9	203-2-36(1)			指定箇所	
149	和霊	柿原		急傾斜地	柿原3-3	203-3-1(1)			指定箇所	
150	和霊	柿原		急傾斜地	柿原3-10	203-3-2(1)			指定箇所	
151	和霊	柿原		急傾斜地	柿原d	203-1-147(2)			指定箇所	
152	和霊	伊吹町		土石流	南申生田川	203-1022-1			指定箇所	
153	和霊	伊吹町		土石流	南申生田川	203-1022-2			指定箇所	
154	和霊	伊吹町		土石流	下花ナシ川	203-1023			指定箇所	
155	和霊	伊吹町		土石流	花ナシ川	203-1024-1			指定箇所	和霊小学校
156	和霊	伊吹町		土石流	花ナシ川	203-1024-2			指定箇所	和霊公民館
157	和霊	伊吹町		土石流	東伊吹川	203-1062			指定箇所	宇和島看護専門学校
158	和霊	伊吹町		土石流	中伊吹川	203-1063			指定箇所	下高串集会所
159	和霊	伊吹町		急傾斜地	伊吹北C	203-1-1989(1)		託老所グループホ ームいぶき	指定箇所	
160	和霊	伊吹町		急傾斜地	伊吹北D	203-1-1990(1)	伊吹北団地集会所		指定箇所	

番号	校区・地区	所在地	種別	区域名	区域番号	土砂災害警戒区域 (特別) 公共の建物名称	土砂災害警戒区域 (特別) 要配慮者利用施設名称	指定箇所 ・予定	避難所 (▲は警戒区域内に立地)	備考
161	和霊	伊吹町		急傾斜地	伊吹北G	203-1-1992(1)		指定箇所		
162	和霊	伊吹町		急傾斜地	伊吹A	203-1-1996(1)	伊吹東集会所	指定箇所		
163	和霊	伊吹町		急傾斜地	伊吹D	203-1-1999(1)		指定箇所		
164	和霊	伊吹町		急傾斜地	伊吹4-8	203-2-6(2)		指定箇所		
165	和霊	伊吹町		急傾斜地	伊吹4-6	203-2-41(1)		指定箇所		
166	和霊	伊吹町		急傾斜地	伊吹北f	203-1-148(2)		指定箇所		
167	和霊	伊吹町		急傾斜地	北宇和島	203-1-1960(1)		指定箇所		
168	和霊	伊吹町		急傾斜地	伊吹北B	203-1-1988(1)	グループホームいぶき	指定箇所		
169	和霊	伊吹町、柿原		急傾斜地	伊吹北E	203-1-1991(1)	伊吹団地集会所	指定箇所		
170	和霊	伊吹町、柿原		急傾斜地	伊吹B	203-1-1997(1)		指定箇所		
171	和霊	伊吹町		急傾斜地	伊吹C	203-1-1998(1)		指定箇所		
172	和霊	伊吹町		急傾斜地	伊吹東D	203-1-2003(1)		指定箇所		
173	和霊	伊吹町		急傾斜地	伊吹4-9	203-2-7(2)		指定箇所		
174	和霊	伊吹町		急傾斜地	伊吹4-2	203-2-37(1)		指定箇所		
175	和霊	伊吹町		急傾斜地	伊吹4-3	203-2-38(1)		指定箇所		
176	和霊	伊吹町		急傾斜地	伊吹4-4	203-2-39(1)		指定箇所		
177	和霊	伊吹		急傾斜地	伊吹4-7	203-2-42(1)		指定箇所		
178	和霊	伊吹町		土石流	西安常川	203-1050		指定箇所		
179	和霊	伊吹町		土石流	丸山川	203-1051		指定箇所		
180	和霊	和霊東町一丁目		土石流	和霊川	203-1065		指定箇所		
181	和霊	和霊東町二丁目		急傾斜地	和霊東A	203-1-2000(1)		指定箇所		
182	和霊	和霊東町1丁目、2丁目、錦町		急傾斜地	和霊東B	203-1-2001(1)		指定箇所	城北中学校(▲) みゆき保育園 済美保育園(▲) 和霊小学校	
183	和霊	和霊町		土石流	城北川	203-1021-1	城北中学校、ぼこあぼこ	指定箇所	総合福祉センター	
184	和霊	和霊町		土石流	城北川	203-1021-2	城北中学校	指定箇所		
185	和霊	和霊町		土石流	城北川	203-1021-3	城北中学校	指定箇所		
186	和霊	和霊町		土石流	城北川	203-1021-4	城北中学校	指定箇所		

番号	校区・地区	所在地	種別	区域名	区域番号	土砂災害警戒区域 (特別) 公共の建物名称	土砂災害警戒区域 (特別) 要配慮者利用施設名称	指定箇所 ・予定	避難所 (▲は警戒区域内に立地)	備考
187	和霊	和霊町	土石流	道免川	203-1020-1		城北中学校	指定箇所		
188	和霊	和霊町	土石流	下道免川	203-1019		城北中学校	指定箇所		
189	和霊	和霊町	土石流	道免川	203-1020-2		城北中学校	指定箇所		
190	和霊	和霊町	急傾斜地	和霊北 a	203-1-144(2)			指定箇所		
191	和霊	和霊町	急傾斜地	和霊北 b	203-1-145(2)			指定箇所		
192	和霊	和霊町	急傾斜地	和霊 5-1	203-2-43(1)			指定箇所		
193	和霊	和霊町	急傾斜地	和霊西 A	203-1-1961(1)			指定箇所		
194	和霊	和霊町	急傾斜地	和霊西 B	203-1-1962(1)			指定箇所		
195	和霊	和霊町	急傾斜地	和霊北	203-1-1963(1)		市立城北中学校	指定箇所		
196	和霊	和霊町	急傾斜地	和霊西 C	203-1-1964(1)		市立城北中学校	指定箇所		
197	和霊	和霊町	急傾斜地	和霊西 D	203-1-1965(1)			指定箇所		
198	和霊	和霊町	急傾斜地	和霊 5-3	203-2-45(1)			指定箇所		
199	和霊	和霊町	急傾斜地	和霊 5-2	203-2-44(1)			指定箇所		
200	和霊	和霊町	急傾斜地	和霊 5-4	203-2-46(1)			指定箇所		
201	和霊	錦町・和霊町・和 霊東町 1 丁目・和 霊東町 2 丁目・和 霊東町 3 丁目・伊 吹町東通	地すべり	和霊	203-J-454			指定箇所		
202	住吉	藤江	土石流	下深泥川	203-1018-1			指定箇所		住吉小学校(▲) みゆき保育園
203	住吉	藤江	土石流	下深泥川	203-1018-2			指定箇所		
204	住吉	藤江	急傾斜地	藤江 A	203-1-1966(1)		市立みゆき保育所	指定箇所		
205	住吉	藤江	急傾斜地	藤江 B	203-1-1967(1)			指定箇所		
206	住吉	藤江	急傾斜地	藤江 C	203-1-2754(1)			指定箇所		
207	住吉	藤江	急傾斜地	藤江 D	203-1-2755(1)			指定箇所		
208	住吉	藤江	急傾斜地	藤江 6-1	203-2-47(1)			指定箇所		
209	住吉	藤江	急傾斜地	藤江 6-2	203-2-48(1)			指定箇所		
210	住吉	藤江	急傾斜地	藤江 6-6	203-2-49(1)		市立みゆき保育園	指定箇所		

番号	校区・地区	所在地		種別	区域名	区域番号	土砂災害警戒区域 (特別) 公共の建物名称	土砂災害警戒区域 (特別) 要配慮者利用施設名称	指定箇所 ・予定	避難所 (▲は警戒区域内に立地)	備考
211	住吉	住吉町		土石流	玉ヶ月川	203-1016		住吉小学校	指定箇所	住吉小学校(▲) 住吉公民館 大浦自治会館 総合福祉センター 総合体育館	
212	住吉	住吉町		急傾斜地	須賀通A	203-1-1969(1)	有料老人ホームみるく、デイサービスみるく		指定箇所		
213	住吉	住吉町		急傾斜地	住吉A	203-1-1971(1)	四国電力(株)大浦変電所	市立住吉小学校	指定箇所		
214	住吉	住吉町		急傾斜地	住吉7-1	203-2-50(1)			指定箇所		
215	住吉	住吉町		急傾斜地	住吉7-2	203-2-51(1)			指定箇所		
216	住吉	住吉町2丁目		急傾斜地	住吉B	203-1-1970(1)			指定箇所		
217	住吉	住吉町2丁目		急傾斜地	住吉7-4	203-2-5(2)			指定箇所		
218	住吉	住吉町2丁目		急傾斜地	住吉7-3	203-2-52(1)		医療法人沖繩徳洲会宇和島徳洲会病院	指定箇所		
219	住吉	大浦		土石流	西赤松川	203-1001			指定箇所		
220	住吉	大浦		土石流	下江湖川	203-1004			指定箇所		
221	住吉	大浦		土石流	稲葉川	203-1006-1			指定箇所		
222	住吉	大浦		土石流	稲葉川	203-1006-2			指定箇所		
223	住吉	大浦		土石流	稲葉川	203-1006-3			指定箇所		
224	住吉	大浦		土石流	西広見川	203-1007-1			指定箇所		
225	住吉	大浦		土石流	西広見川	203-1007-2			指定箇所		
226	住吉	大浦		土石流	本邸川	203-1008			指定箇所		
227	住吉	大浦		土石流	太田川	203-1010			指定箇所		
228	住吉	大浦		土石流	槇ノ口川	203-1011-1			指定箇所		
229	住吉	大浦		土石流	槇ノ口川	203-1011-2			指定箇所		
230	住吉	大浦		土石流	槇ノ口川	203-1011-3			指定箇所	住吉小学校(▲)	
231	住吉	大浦		土石流	阿形川	203-1012-1			指定箇所	住吉公民館	
232	住吉	大浦		土石流	阿形川	203-1012-2			指定箇所	大浦自治会館	

番号	校区・地区	所在地	種別	区域名	区域番号	土砂災害警戒区域 (特別) 公共的建物名称	土砂災害警戒区域 (特別) 要配慮者利用施設名称	指定箇所 ・予定	避難所 (▲は警戒区域内に立地)	備考
233	住吉	大浦		土石流	下の谷川	203-1013-1			指定箇所	総合福祉センター
234	住吉	大浦		土石流	下の谷川	203-1013-2			指定箇所	
235	住吉	大浦		土石流	江湖川	203-1005			指定箇所	
236	住吉	大浦		土石流	阿形川	203-1012-3			指定箇所	
237	住吉	大浦		土石流	下長浦川	203-1015			指定箇所	
238	住吉	大浦		土石流	深泥川	203-1017-4		みゆき保育園	指定箇所	
239	住吉	大浦		土石流	西黒の瀬川	203-1009			指定箇所	
240	住吉	大浦		土石流	深浦川	203-1003			指定箇所	
241	住吉	大浦		土石流	赤松川	203-1002-1	赤松公民館		指定箇所	
242	住吉	大浦		土石流	赤松川	203-1002-2	赤松公民館		指定箇所	
243	住吉	大浦		土石流	長浦川	203-1014-1			指定箇所	
244	住吉	大浦		土石流	長浦川	203-1014-2			指定箇所	
245	住吉	大浦		土石流	西深浦川	203-2001			指定箇所	
246	住吉	大浦		土石流	湾北川	203-J001-1			指定箇所	
247	住吉	大浦		土石流	湾北川	203-J001-2			指定箇所	
248	住吉	大浦		土石流	上湾川	203-J002			指定箇所	
249	住吉	大浦		土石流	下湾川	203-J003			指定箇所	
250	住吉	大浦		土石流	湾南川	203-J004			指定箇所	
251	住吉	大浦		土石流	赤松北川	203-J005			指定箇所	
252	住吉	大浦		土石流	谷山川	203-J006			指定箇所	
253	住吉	大浦		土石流	上谷山川	203-J007			指定箇所	
254	住吉	大浦		土石流	黒の瀬東川	203-J008			指定箇所	
255	住吉	大浦		土石流	北谷山川	203-J009			指定箇所	
256	住吉	大浦		土石流	谷山東川	203-J010			指定箇所	
257	住吉	大浦		急傾斜地	大浦三区b	203-1-146(2)			指定箇所	
258	住吉	大浦、住吉町		急傾斜地	大浦一区B	203-1-1972(1)			指定箇所	大浦自治会館
259	住吉	大浦		急傾斜地	大浦一区A	203-1-1973(1)			指定箇所	みゆき保育園
260	住吉	大浦		急傾斜地	大浦二区	203-1-1974(1)			指定箇所	総合福祉センター

番号	校区・地区	所在地	種別	区域名	区域番号	土砂災害警戒区域 (特別) 公共の建物名称	土砂災害警戒区域 (特別) 要配慮者利用施設名称	指定箇所 ・予定	避難所 (▲は警戒区域内に立地)	備考
261	住吉	大浦		急傾斜地	和田	203-1-1975(1)		指定箇所		
262	住吉	大浦		急傾斜地	大浦三区C	203-1-1976(1)		指定箇所		
263	住吉	大浦		急傾斜地	大浦三区A	203-1-1977(1)		指定箇所		
264	住吉	大浦		急傾斜地	大浦	203-1-1978(1)		指定箇所		
265	住吉	大浦		急傾斜地	江湖	203-1-1979(1)		指定箇所		
266	住吉	大浦		急傾斜地	赤松B	203-1-1980(1)		指定箇所		
267	住吉	大浦		急傾斜地	赤松北	203-1-1981(1)	赤松集会所	指定箇所		
268	住吉	大浦		急傾斜地	大浦8-2	203-2-54(1)		指定箇所		
269	住吉	大浦		急傾斜地	大浦8-1	203-2-53(1)		指定箇所		
270	住吉	大浦		急傾斜地	大浦8-3	203-2-55(1)		指定箇所		
271	住吉	大浦		急傾斜地	大浦8-4	203-2-56(1)		指定箇所		
272	住吉	大浦		急傾斜地	大浦8-5	203-2-57(1)		指定箇所		
273	住吉	大浦		急傾斜地	大浦8-6	203-2-58(1)		指定箇所		
274	住吉	大浦		急傾斜地	大浦8-7	203-2-59(1)		指定箇所		
275	住吉	大浦		急傾斜地	大浦8-9	203-2-61(1)		指定箇所		
276	住吉	大浦		急傾斜地	大浦8-10	203-2-62(1)		指定箇所		
277	住吉	大浦		急傾斜地	大浦8-11	203-2-63(1)		指定箇所		
278	住吉	大浦		急傾斜地	大浦8-12	203-2-64(1)		指定箇所		
279	住吉	須賀通、藤江、住吉町		急傾斜地	須賀通	203-1-1968(1)		指定箇所		
280	住吉	北新町、藤江、和霊町		急傾斜地	和霊5-5	203-2-4(2)		指定箇所		
281	番城	保田		土石流	北上保田川	203-1105		指定箇所	番城小学校(▲) 宇和島市保健センター(▲) 番城公民館(▲) 祝森公民館(▲)	
282	番城	保田		土石流	中上保田川	203-1106		指定箇所		
283	番城	保田		土石流	南上保田川	203-1108		指定箇所		
284	番城	保田		土石流	松ヶ鼻川	203-1110		指定箇所		
285	番城	保田		土石流	上友岡附川	203-1128-1		指定箇所		

番号	校区・地区	所在地	種別	区域名	区域番号	土砂災害警戒区域 (特別) 公共の建物名称	土砂災害警戒区域 (特別) 要配慮者利用施設名称	指定箇所 ・予定	避難所 (▲は警戒区域内に立地)	備考
286	番城	保田	土石流	上友岡附川	203-1128-3			指定箇所	番城福祉会館	
287	番城	保田	土石流	中友岡附川	203-1129	保田集会所		指定箇所		
288	番城	保田	土石流	内屋谷川	203-1127-1			指定箇所		
289	番城	保田	土石流	内屋谷川	203-1127-2			指定箇所		
290	番城	保田	土石流	内屋谷川	203-1127-3			指定箇所		
291	番城	保田	土石流	下友岡附川	203-1130			指定箇所		
292	番城	保田	土石流	大西谷川	203-2023			指定箇所		
293	番城	保田	急傾斜地	保田 B	203-1-2757(1)			指定箇所		
294	番城	保田	急傾斜地	保田 21-4	203-2-100(1)			指定箇所		
295	番城	保田	急傾斜地	保田 21-5	203-2-101(1)			指定箇所		
296	番城	保田	急傾斜地	保田 21-7	203-2-103(1)			指定箇所		
297	番城	保田、寄松	急傾斜地	下保田	203-1-2032(1)			指定箇所		
298	番城	保田	急傾斜地	下保田 A	203-1-2033(1)			指定箇所		
299	番城	保田	急傾斜地	保田 A	203-1-2034(1)			指定箇所		
300	番城	保田	急傾斜地	上保田 A	203-1-2040(1)	NTT 西日本来電話 交換所	介護付有料老人ホ ーム笑歩会、しま せ医院	指定箇所		
301	番城	保田	急傾斜地	上保田 B	203-1-2041(1)			指定箇所		
302	番城	保田	急傾斜地	上保田 C	203-1-2042(1)			指定箇所		
303	番城	保田	急傾斜地	保田 21-8	203-2-9(2)			指定箇所		
304	番城	保田	急傾斜地	保田 21-3	203-2-99(1)			指定箇所		
305	番城	保田	急傾斜地	保田 21-6	203-2-102(1)		石丸ルーム	指定箇所		
306	番城	寄松	土石流	寄松川	203-1095-1		市立番城幼稚園、 番城小学校、番城 歯科クリニック	指定箇所	番城小学校(▲) 番城福祉会館 番城公民館(▲)	
307	番城	寄松	土石流	寄松川	203-1095-2			指定箇所		
308	番城	寄松	土石流	五郎丸川	203-1131			指定箇所		
309	番城	寄松	土石流	石神北川	203-1137-1	ホテルココ		指定箇所		

番号	校区・地区	所在地		種別	区域名	区域番号	土砂災害警戒区域 (特別) 公共的建物名称	土砂災害警戒区域 (特別) 要配慮者利用施設名称	指定箇所 ・予定	避難所 (▲は警戒区域内に立地)	備考
310	番城	寄松		土石流	石神北川	203-1137-2	ホテルココ		指定箇所		
311	番城	寄松		土石流	東石引川	203-1138	ホテルー富士・ホテル愛		指定箇所		
312	番城	寄松		土石流	西寄松川	203-1139	ホテル愛・石引集会所		指定箇所		
313	番城	寄松		土石流	西石引川	203-2026	ビジネスホテルパール	デイサービスすぎなの里、住宅型有料老人ホームいしびきビル	指定箇所		
314	番城	寄松		土石流	石引川	203-2027			指定箇所		
315	番城	寄松		土石流	下石引川	203-1132			指定箇所		
316	番城	寄松		土石流	南石引川	203-1133-1			指定箇所		
317	番城	寄松		土石流	南石引川	203-1133-2			指定箇所		
318	番城	寄松		土石流	大成北川	203-1136-1		デイサービスすぎなの里	指定箇所		
319	番城	寄松		土石流	大成北川	203-1136-2		デイサービスすぎなの里、住宅型有料老人ホームいしびきビル	指定箇所		
320	番城	寄松		土石流	大日川	203-1134			指定箇所		
321	番城	寄松		土石流	中石引川	203-2024			指定箇所		
322	番城	寄松		土石流	峠谷川	203-2025			指定箇所		
323	番城	寄松		土石流	水野谷川	203-2028			指定箇所		
324	番城	宮下		土石流	西大池川	203-2029			指定箇所		
325	番城	寄松		土石流	石引川南支川	203-J035-1			指定箇所		
326	番城	寄松		土石流	石引川南支川	203-J035-2			指定箇所		
327	番城	宮下		土石流	内平川	203-J036			指定箇所		
328	番城	宮下		土石流	熊が峰東川	203-J037			指定箇所		

番号	校区・地区	所在地	種別	区域名	区域番号	土砂災害警戒区域 (特別) 公共的建物名称	土砂災害警戒区域 (特別) 要配慮者利用施設名称	指定箇所 ・予定	避難所 (▲は警戒区域内に立地)	備考
329	番城	宮下		土石流	内平川支川	203-J038			指定箇所	
330	番城	宮下		土石流	上内平川	203-J039-1			指定箇所	
331	番城	宮下		土石流	上内平川	203-J039-2			指定箇所	
332	番城	宮下		土石流	中内平川	203-J040			指定箇所	
333	番城	宮下		土石流	日の平西川	203-J041			指定箇所	
334	番城	寄松		急傾斜地	寄松 e	203-1-154(2)			指定箇所	
335	番城	寄松、宮下、川内		急傾斜地	寄松	203-1-2029(1)			指定箇所	
336	番城	寄松		急傾斜地	寄松 B	203-1-2030(1)		なないろの羽番城 ルーム	指定箇所	
337	番城	寄松、宮下		急傾斜地	寄松 C	203-1-2031(1)	市立番城公民館		指定箇所	
338	番城	寄松		急傾斜地	五郎丸	203-1-2051(1)			指定箇所	
339	番城	寄松		急傾斜地	石引	203-1-2052(1)			指定箇所	
340	番城	宮下		急傾斜地	宮下	203-1-2053(1)			指定箇所	
341	番城	寄松		急傾斜地	寄松 D	203-1-2756(1)			指定箇所	
342	番城	寄松		急傾斜地	寄松 20-2	203-2-95(1)	石引集会所		指定箇所	
343	番城	寄松		急傾斜地	寄松 20-3	203-2-96(1)			指定箇所	
344	番城	寄松		急傾斜地	寄松 20-4	203-2-97(1)			指定箇所	
345	番城	寄松		急傾斜地	寄松 20-5	203-2-98(1)			指定箇所	
346	番城	宮下、寄松		急傾斜地	宮下 22-1	203-2-104(1)			指定箇所	
347	番城	川内		土石流	川内川	203-1092-1			指定箇所	
348	番城	川内		土石流	川内川	203-1092-2			指定箇所	
349	番城	川内		土石流	川内川	203-1092-3			指定箇所	
350	番城	川内		土石流	川内川	203-1092-4			指定箇所	
351	番城	川内		土石流	川内川	203-1092-5			指定箇所	
352	番城	川内		土石流	万年川	203-1096-1			指定箇所	
353	番城	川内		土石流	万年川	203-1096-2			指定箇所	
354	番城	川内		土石流	伊勢田川	203-1098			指定箇所	

番城福祉会館
番城美徳認定こども園
番城小学校(▲)

番号	校区・地区	所在地		種別	区域名	区域番号	土砂災害警戒区域 (特別) 公共的建物名称	土砂災害警戒区域 (特別) 要配慮者利用施設名称	指定箇所 ・予定	避難所 (▲は警戒区域内に立地)	備考
355	番城	川内		土石流	片川	203-1100-1			指定箇所		
356	番城	川内		土石流	片川	203-1100-2			指定箇所		
357	番城	川内		土石流	片川	203-1100-3			指定箇所		
358	番城	川内		土石流	片川	203-1100-4			指定箇所		
359	番城	川内		土石流	西片川	203-1101-1			指定箇所		
360	番城	川内		土石流	西片川	203-1101-2			指定箇所		
361	番城	川内		土石流	大黒川	203-1102		薬師谷マナー	指定箇所		
362	番城	川内、保田		土石流	薬師谷西川	203-1103-1			指定箇所		
363	番城	川内、保田		土石流	薬師谷西川	203-1103-2			指定箇所		
364	番城	川内		土石流	石水川	203-1104			指定箇所		
365	番城	川内		土石流	裡田川	203-1093-1			指定箇所		
366	番城	川内		土石流	裡田川	203-1093-2			指定箇所		
367	番城	川内		土石流	下裡田川	203-1094			指定箇所		
368	番城	川内		土石流	薬師谷川	203-1097-1	薬師谷温泉 R・Y	サービス付き高齢者向け住宅薬師谷ひより	指定箇所		
369	番城	川内		土石流	薬師谷川	203-1097-2	薬師谷温泉 R・Y	サービス付き高齢者向け住宅薬師谷ひより	指定箇所		
370	番城	川内		土石流	薬師谷川	203-1097-3	薬師谷温泉 R・Y	サービス付き高齢者向け住宅薬師谷ひより	指定箇所		
371	番城	川内		土石流	薬師谷川	203-1097-4	薬師谷温泉 R・Y	サービス付き高齢者向け住宅薬師谷ひより	指定箇所		
372	番城	川内		土石流	峠東川	203-2011			指定箇所		
373	番城	川内		土石流	篠田谷川	203-2012			指定箇所		
374	番城	川内		土石流	西大黒川	203-2013			指定箇所		

番号	校区・地区	所在地	種別	区域名	区域番号	土砂災害警戒区域 (特別) 公共的建物名称	土砂災害警戒区域 (特別) 要配慮者利用施設名称	指定箇所 ・予定	避難所 (▲は警戒区域内に立地)	備考
375	番城	川内		土石流	本川内川	203-J019		指定箇所		
376	番城	川内		土石流	藤田谷川	203-J020		指定箇所		
377	番城	川内		土石流	上薬師谷川	203-J021		指定箇所		
378	番城	川内		土石流	薬師谷南川	203-J022		指定箇所		
379	番城	川内		急傾斜地	本川内	203-1-2026(1)		指定箇所		
380	番城	川内、寄松		急傾斜地	川内B	203-1-2027(1)	川内集会所・川内 老人憩の家	指定箇所		
381	番城	川内、並松二丁目		急傾斜地	川内	203-1-2028(1)	川内集会所・川内 老人憩の家	指定箇所		
382	番城	川内		急傾斜地	薬師谷C	203-1-2035(1)		指定箇所		
383	番城	川内		急傾斜地	薬師谷C東	203-1-2036(1)		指定箇所		
384	番城	川内		急傾斜地	薬師谷B	203-1-2037(1)		指定箇所		
385	番城	川内		急傾斜地	薬師谷A	203-1-2038(1)		指定箇所		
386	番城	川内		急傾斜地	薬師谷D	203-1-2039(1)		指定箇所		
387	番城	川内、寄松		急傾斜地	川内19-2	203-2-12(2)		指定箇所	番城福祉会館	
388	番城	川内		急傾斜地	本川内18-1	203-2-90(1)		指定箇所	番城美德認定こども園	
389	番城	川内		急傾斜地	本川内18-3	203-2-92(1)	木川内集会所	指定箇所	番城小学校(▲)	
390	番城	川内		急傾斜地	本川内18-5	203-2-94(1)		指定箇所		
391	番城	川内、保田		急傾斜地	薬師谷23-1	203-2-105(1)		指定箇所		
392	番城	川内		急傾斜地	薬師谷23-2	203-2-106(1)		指定箇所		
393	番城	川内		急傾斜地	薬師谷23-3	203-2-107(1)		指定箇所		
394	番城	川内		急傾斜地	薬師谷23-4	203-2-108(1)		指定箇所		
395	番城	川内		急傾斜地	薬師谷23-5	203-2-109(1)		指定箇所		
396	番城	川内		急傾斜地	薬師谷23-6	203-2-110(1)		指定箇所		
397	番城	川内		急傾斜地	薬師谷23-7	203-2-111(1)		指定箇所		
398	番城	川内		急傾斜地	薬師谷23-8	203-2-112(1)		指定箇所		
399	番城			土石流	下本村川	203-1088-1		指定箇所		

番号	校区・地区	所在地	種別	区域名	区域番号	土砂災害警戒区域 (特別) 公共的建物名称	土砂災害警戒区域 (特別) 要配慮者利用施設名称	指定箇所 ・予定	避難所 (▲は警戒区域内に立地)	備考
400	番城		土石流	下本村川	203-1088-2			指定箇所		
401	番城		土石流	本村川	203-1089			指定箇所		
402	番城		土石流	西本村川	203-1090-1			指定箇所		
403	番城		土石流	西本村川	203-1090-2			指定箇所		
404	番城		土石流	清水川	203-1091			指定箇所		
405	番城		急傾斜地	本河内b	203-1-153(2)			指定箇所		
406	番城		急傾斜地	本川内 18-2	203-2-91(1)			指定箇所		
407	番城		急傾斜地	本川内 18-4	203-2-93(1)			指定箇所		
408	番城	祝森	土石流	中祝森川	203-1113	阿瀬部集会所	特別養護老人ホーム祝の郷、デイサービスセンター祝の森、ショートステイ事業所祝の郷	指定箇所		
409	番城	祝森	土石流	下草木川	203-1116-1	ゆとりの家	ゆずりはデイサービス	指定箇所		
410	番城	祝森	土石流	下草木川	203-1116-2	ゆとりの家	ゆずりはデイサービス	指定箇所		
411	番城	祝森	土石流	東草木川	203-1117			指定箇所	宇和島市保健センター(▲)	
412	番城	祝森	土石流	成信東川	203-1120			指定箇所	祝森公民館(▲)	
413	番城	祝森	土石流	下柿木川	203-1121-1			指定箇所		
414	番城	祝森	土石流	下柿木川	203-1121-2			指定箇所		
415	番城	祝森	土石流	石丸川	203-1124-3			指定箇所		
416	番城	祝森	土石流	石丸川	203-1124-4			指定箇所		
417	番城	祝森	土石流	成川川	203-1125-1	成川集会所		指定箇所		
418	番城	祝森	土石流	成川川	203-1125-2	成川集会所		指定箇所		
419	番城	祝森	土石流	成川川	203-1125-3	成川集会所		指定箇所		
420	番城	祝森	土石流	西内屋谷川	203-1126		やすらぎの杜、グ	指定箇所		

番号	校区・地区	所在地	種別	区域名	区域番号	土砂災害警戒区域 (特別) 公共的建物名称	土砂災害警戒区域 (特別) 要配慮者利用施設名称	指定箇所 ・予定	避難所 (▲は警戒区域内に立地)	備考
							ループホームのぞみ・ささえ			
421	番城	祝森	土石流	下阿瀬部川	203-1112	阿瀬部集会所		指定箇所		
422	番城	祝森	土石流	下福来川	203-1109-1			指定箇所		
423	番城	祝森	土石流	下福来川	203-1109-2			指定箇所		
424	番城	祝森	土石流	古味ノ川北川	203-1111-1			指定箇所		
425	番城	祝森	土石流	古味ノ川北川	203-1111-2			指定箇所		
426	番城	祝森	土石流	中阿瀬部川	203-1114			指定箇所		
427	番城	祝森	土石流	おじ川東川	203-1115			指定箇所		
428	番城	祝森	土石流	祝の川	203-1118			指定箇所		
429	番城	祝森	土石流	中野井川	203-1119-1			指定箇所		
430	番城	祝森	土石流	中野井川	203-1119-2			指定箇所		
431	番城	祝森	土石流	鷹の子川	203-1122-1	石丸集会所	石丸保育園・サービ ス付き高齢者賃 貸住宅ふるさと	指定箇所		
432	番城	祝森	土石流	鷹の子川	203-1122-2			指定箇所		
433	番城	祝森	土石流	東石丸川	203-1123			指定箇所		
434	番城	祝森	土石流	松本川	203-2014			指定箇所		
435	番城	祝森	土石流	下古味ノ川	203-2015			指定箇所		
436	番城	祝森	土石流	おじ川南川	203-2016			指定箇所		
437	番城	祝森	土石流	東祝森川	203-2017			指定箇所		
438	番城	祝森	土石流	野井東川	203-2018			指定箇所		
439	番城	祝森	土石流	北柿木川	203-2019-1			指定箇所		
440	番城	祝森	土石流	北柿木川	203-2019-2			指定箇所		
441	番城	祝森	土石流	北柿木川	203-2019-3			指定箇所		
442	番城	祝森	土石流	北柿木川	203-2019-4			指定箇所		
443	番城	祝森	土石流	瀧本川	203-2020			指定箇所		
444	番城	祝森	土石流	柿の木下川	203-2021			指定箇所		

番号	校区・地区	所在地	種別	区域名	区域番号	土砂災害警戒区域 (特別) 公共の建物名称	土砂災害警戒区域 (特別) 要配慮者利用施設名称	指定箇所 ・予定	避難所 (▲は警戒区域内に立地)	備考
445	番城	祝森		土石流	清水川	203-2022			指定箇所	
446	番城	祝森		土石流	上来村川	203-J023			指定箇所	
447	番城	祝森		土石流	来村川支川	203-J024-1			指定箇所	
448	番城	祝森		土石流	来村川支川	203-J024-2			指定箇所	
449	番城	祝森		土石流	来村川	203-J025-1			指定箇所	
450	番城	祝森		土石流	来村川	203-J025-2			指定箇所	
451	番城	祝森		土石流	来村川	203-J025-3			指定箇所	
452	番城	祝森		土石流	来村川	203-J025-4			指定箇所	
453	番城	祝森		土石流	来村川	203-J025-5			指定箇所	
454	番城	祝森		土石流	松平西川	203-J026			指定箇所	
455	番城	祝森		土石流	下来村川	203-J027			指定箇所	
456	番城	祝森		土石流	大頭川	203-J028-1			指定箇所	
457	番城	祝森		土石流	大頭川	203-J028-2			指定箇所	
458	番城	祝森		土石流	大頭川	203-J028-3			指定箇所	
459	番城	祝森		土石流	阿瀬部川	203-J029			指定箇所	
460	番城	祝森		土石流	草木川	203-J030-1		(有)ケアサポート ゆずりは・ゆずり はデイサービス	指定箇所	
461	番城	祝森		土石流	草木川	203-J030-2		(有)ケアサポート ゆずりは・ゆずり はデイサービス	指定箇所	
462	番城	祝森		土石流	柿木川東支川	203-J031-1			指定箇所	
463	番城	祝森		土石流	柿木川東支川	203-J031-2			指定箇所	
464	番城	祝森		土石流	柿木川	203-J032	宇和島地区広域事 務組合環境センタ ー		指定箇所	
465	番城	祝森		土石流	石丸西川	203-J033			指定箇所	
466	番城	祝森		土石流	成川川支川	203-J034-1			指定箇所	

番号	校区・地区	所在地	種別	区域名	区域番号	土砂災害警戒区域 (特別) 公共の建物名称	土砂災害警戒区域 (特別) 要配慮者利用施設名称	指定箇所 ・予定	避難所 (▲は警戒区域内に立地)	備考
467	番城	祝森		土石流	成川川支川	203-J034-2			指定箇所	
468	番城	祝森		土石流	成川川支川	203-J034-3			指定箇所	
469	番城	祝森		土石流	成川川支川	203-J034-4			指定箇所	
470	番城	祝森		急傾斜地	祝森24-6	203-2-118(1)			指定箇所	
471	番城	祝森		急傾斜地	古味の川	203-1-2043(1)			指定箇所	
472	番城	祝森		急傾斜地	阿瀬部	203-1-2044(1)	阿瀬部集会所		指定箇所	
473	番城	祝森		急傾斜地	野井	203-1-2045(1)			指定箇所	
474	番城	祝森		急傾斜地	柿の木A	203-1-2046(1)			指定箇所	
475	番城	祝森		急傾斜地	柿の木B	203-1-2047(1)			指定箇所	
476	番城	祝森		急傾斜地	清水	203-1-2048(1)	市立祝森公民館		指定箇所	
477	番城	祝森		急傾斜地	石丸	203-1-2049(1)			指定箇所	
478	番城	祝森		急傾斜地	成川	203-1-2050(1)			指定箇所	
479	番城	祝森		急傾斜地	祝森24-25	203-2-10(2)			指定箇所	
480	番城	祝森		急傾斜地	祝森24-1	203-2-113(1)			指定箇所	
481	番城	祝森		急傾斜地	祝森24-2	203-2-114(1)			指定箇所	
482	番城	祝森		急傾斜地	祝森24-3	203-2-115(1)			指定箇所	
483	番城	祝森		急傾斜地	祝森24-4	203-2-116(1)			指定箇所	
484	番城	祝森		急傾斜地	祝森24-5	203-2-117(1)			指定箇所	
485	番城	祝森		急傾斜地	祝森24-7	203-2-119(1)			指定箇所	
486	番城	祝森		急傾斜地	祝森24-8	203-2-120(1)			指定箇所	
487	番城	祝森		急傾斜地	祝森24-9	203-2-121(1)			指定箇所	
488	番城	祝森		急傾斜地	祝森24-10	203-2-122(1)			指定箇所	
489	番城	祝森		急傾斜地	祝森24-11	203-2-123(1)			指定箇所	
490	番城	祝森		急傾斜地	祝森24-12	203-2-124(1)			指定箇所	
491	番城	祝森		急傾斜地	祝森24-13	203-2-125(1)			指定箇所	
492	番城	祝森		急傾斜地	祝森24-14	203-2-126(1)			指定箇所	
493	番城	祝森		急傾斜地	祝森24-15	203-2-127(1)			指定箇所	
494	番城	祝森		急傾斜地	祝森24-16	203-2-128(1)			指定箇所	

宇和島市保健センター(▲)
祝森公民館(▲)

番号	校区・地区	所在地	種別	区域名	区域番号	土砂災害警戒区域 (特別) 公共的建物名称	土砂災害警戒区域 (特別) 要配慮者利用施設名称	指定箇所 ・予定	避難所 (▲は警戒区域内に立地)	備考
495	番城	祝森		急傾斜地	祝森 24-17	203-2-129(1)		指定箇所		
496	番城	祝森		急傾斜地	祝森 24-18	203-2-130(1)		指定箇所		
497	番城	祝森		急傾斜地	祝森 24-19	203-2-131(1)		指定箇所		
498	番城	祝森		急傾斜地	祝森 24-20	203-2-132(1)		指定箇所		
499	番城	祝森		急傾斜地	祝森 24-21	203-2-133(1)		指定箇所		
500	番城	祝森		急傾斜地	祝森 24-22	203-2-134(1)		指定箇所		
501	番城	祝森		急傾斜地	祝森 24-23	203-2-135(1)		指定箇所		
502	番城	祝森		急傾斜地	祝森 24-24	203-2-136(1)		指定箇所		
503	九島	蛤		土石流	西蛤川	203-1236	蛤老人憩いの場	指定箇所		
504	九島	蛤		土石流	蛤川	203-1237		指定箇所		
505	九島	蛤		土石流	鯨谷川	203-1238		指定箇所		
506	九島	蛤		土石流	頭成川	203-1239-1		指定箇所		
507	九島	蛤		土石流	頭成川	203-1239-2		指定箇所		
508	九島	蛤		土石流	頭成川	203-1239-3		指定箇所	(廃) 九島小学校(▲)	
509	九島	蛤		土石流	渡辺谷川	203-2055		指定箇所	九島公民館(▲)	
510	九島	蛤		土石流	北蛤川	203-J069		指定箇所		
511	九島	蛤		土石流	宇士の崎川	203-J070		指定箇所		
512	九島	蛤		急傾斜地	大蛤	203-1-2124(1)	老人憩いの家	指定箇所		
513	九島	蛤		急傾斜地	蛤	203-1-2125(1)	蛤集会所、Yショップ JA えひめ南蛤店	指定箇所		
514	九島	百之浦		土石流	西百ノ浦川	203-1234	ポンプ場、公民館、 郵便局、駐在所	指定箇所	九島診療所、市立 九島幼稚園、(廃) 九島小学校	
515	九島	百之浦		土石流	百ノ浦川	203-1235-1	百ノ浦集会所、九島 公民館、ポンプ場	指定箇所	市立九島幼稚園	(廃) 九島小学校(▲) 九島公民館(▲)
516	九島	百之浦		土石流	百ノ浦川	203-1235-2	百ノ浦集会所、九島 公民館、ポンプ場	指定箇所	市立九島幼稚園	
517	九島	百之浦		土石流	百ノ浦川	203-1235-3	百ノ浦集会所、九島	指定箇所	市立九島幼稚園	

番号	校区・地区	所在地	種別	区域名	区域番号	土砂災害警戒区域 (特別) 公共的建物名称	土砂災害警戒区域 (特別) 要配慮者利用施設名称	指定箇所 ・予定	避難所 (▲は警戒区域内に立地)	備考
						公民館、ポンプ場				
518	九島	百之浦、蛤	急傾斜地	居浦	203-1-2126(1)	蛤老人憩いの家		指定箇所		
519	九島	百之浦	急傾斜地	百ノ浦	203-1-2127(1)			指定箇所		
520	九島	百之浦	急傾斜地	百ノ浦西	203-1-2128(1)	九島簡易水道ポンプ場、宇和島九島郵便局、宇和島警察署百之浦駐在所	宇和島市国民健康保険九島診療所、市立九島小学校	指定箇所		
521	九島	本九島	土石流	本九島川	203-1231	老人憩いの家		指定箇所		
522	九島	本九島	土石流	本九島中川	203-1232	老人憩いの家		指定箇所		
523	九島	本九島	土石流	東本九島川	203-1233	老人憩いの家		指定箇所		
524	九島	本九島	土石流	本九島北川	203-J071			指定箇所		
525	九島	本九島	土石流	真珠鼻北川	203-J072			指定箇所		
526	九島	本九島	土石流	真珠鼻南川	203-J073			指定箇所		
527	九島	本九島	土石流	本九島西川	203-J074			指定箇所	(廃)九島小学校(▲) 九島公民館(▲)	
528	九島	本九島、百之浦	急傾斜地	本九島B	203-1-2129(1)		私立九島小学校	指定箇所		
529	九島	本九島	急傾斜地	本九島A	203-1-2130(1)			指定箇所		
530	九島	本九島	急傾斜地	本九島	203-1-2131(1)			指定箇所		
531	九島	本九島	急傾斜地	住吉谷	203-1-2132(1)			指定箇所		
532	九島	本九島	急傾斜地	住吉谷西	203-1-2133(1)			指定箇所		
533	九島	本九島	急傾斜地	九島42-1	203-2-181(1)			指定箇所		
534	石心	白浜	土石流	中大福浦川	203-1146			指定箇所		
535	石心	白浜	土石流	東高想川	203-1148			指定箇所		
536	石心	白浜	土石流	白浜川	203-1149			指定箇所		
537	石心	白浜	土石流	白浦川	203-1145-2			指定箇所	(廃)石心小学校(▲) 石心公民館(▲)	
538	石心	白浜	土石流	白浦川	203-1145-3			指定箇所		
539	石心	白浜	土石流	白浦川	203-1145-4			指定箇所		
540	石心	白浜	土石流	西大福浦川	203-1147			指定箇所		

番号	校区・地区	所在地	種別	区域名	区域番号	土砂災害警戒区域 (特別) 公共的建物名称	土砂災害警戒区域 (特別) 要配慮者利用施設名称	指定箇所 ・予定	避難所 (▲は警戒区域内に立地)	備考
541	石応	白浜		土石流	白浦川	203-1145-1		指定箇所		
542	石応	白浜		急傾斜地	白浜 28-1	203-2-143(1)		指定箇所		
543	石応	石応		土石流	高想川	203-1150	白浜集会所	指定箇所		
544	石応	石応		土石流	石応川	203-1152-1	石応老人陽だまりの家	指定箇所		
545	石応	石応		土石流	石応川	203-1152-2	石応老人陽だまりの家	指定箇所		
546	石応	石応		土石流	佐武良川	203-1153		(廃)石応小学校	指定箇所	
547	石応	石応		土石流	西佐武良川	203-1154		(廃)石応小学校	指定箇所	
548	石応	石応		土石流	東石応川	203-1151		指定箇所		
549	石応	石応		土石流	ヲモ田川	203-2033-1		指定箇所		
550	石応	石応		土石流	ヲモ田川	203-2033-2		指定箇所		
551	石応	石応		土石流	ヲモ田川	203-2033-3		指定箇所		
552	石応	石応		土石流	ヲモ田川	203-2033-4		指定箇所		
553	石応	石応		土石流	ヲモ田川	203-2033-5		指定箇所	(廃)石応小学校(▲)	
554	石応	石応		急傾斜地	小浜	203-1-156(2)		(廃)石応小学校	指定箇所	石応公民館(▲)
555	石応	石応		急傾斜地	白浦	203-1-2064(1)	民宿はまざき渡船場	指定箇所		小池保育園
556	石応	白浜、石応		急傾斜地	白浜東	203-1-2065(1)		指定箇所		鶴島小学校
557	石応	白浜		急傾斜地	白浜西	203-1-2066(1)		指定箇所		
558	石応	石応		急傾斜地	白浜	203-1-2067(1)	宇和島警察署石応 警察官連絡所	指定箇所		
559	石応	石応		急傾斜地	石応東	203-1-2068(1)	市立石応公民館	指定箇所		
560	石応	石応		急傾斜地	石応	203-1-2069(1)	市立石応公民館	指定箇所		
561	石応	石応		急傾斜地	石応西	203-1-2070(1)	宇和島石応郵便局	指定箇所		
562	石応	石応		急傾斜地	堂崎	203-1-2071(1)		指定箇所		
563	石応	石応		急傾斜地	石応 28-2	203-2-144(1)		石応小学校(廃 校：避難所)	指定箇所	
564	石応	石応		急傾斜地	石応 28-3	203-2-145(1)		指定箇所		
565	小池	大小浜		土石流	西大小浜川	203-1155	大小浜集会所、簡	指定箇所	(廃)小池小学校(▲)	

番号	校区・地区	所在地	種別	区域名	区域番号	土砂災害警戒区域 (特別) 公共の建物名称	土砂災害警戒区域 (特別) 要配慮者利用施設名称	指定箇所 ・予定	避難所 (▲は警戒区域内に立地)	備考
						易水道ポンプ場			小池公民館(▲) 小池保育園	
566	小池	小池	土石流	小池川	203-1156	小池公民館	(廃)小池小学校	指定箇所		
567	小池	小浜	土石流	東大小浜川	203-2034			指定箇所		
568	小池	小浜	土石流	大小浜川	203-2035			指定箇所		
569	小池	小浜	急傾斜地	大小浜B	203-1-2072(1)			指定箇所		
570	小池	小浜	急傾斜地	大小浜	203-1-2073(1)	城西分団第6部消防詰所		指定箇所		
571	小池	小浜、小池	急傾斜地	小池	203-1-2074(1)	小池集会所		指定箇所		
572	小池	小池	急傾斜地	小池西	203-1-2075(1)	小池集会所		指定箇所		
573	小池	小池	急傾斜地	小池北	203-1-2076(1)	市立小池公民館	旧宇和島市立小池小学校	指定箇所		
574	小池	小浜	急傾斜地	小浜29-2	203-2-146(1)			指定箇所		
575	小池	小浜	急傾斜地	小浜29-3	203-2-147(1)	大小浜いこいの家		指定箇所		
576	小池	蕨	土石流	上神田川	203-1157			指定箇所		
577	小池	蕨	土石流	蕨北川	203-2036			指定箇所		
578	小池	蕨	土石流	神田川	203-1158-1			指定箇所		
579	小池	蕨	土石流	神田川	203-1158-2			指定箇所	(廃)小池小学校(▲) 小池保育園	
580	小池	蕨	急傾斜地	蕨	203-1-2078(1)	蕨公民館・蕨陽だまりの部屋		指定箇所		
581	小池	蕨	急傾斜地	蕨32-2	203-2-148(1)			指定箇所		
582	小池	平浦	急傾斜地	平浦	203-1-2077(1)	城西分団第7部消防詰所Y、平浦いこいの家Y、平浦集会所R		指定箇所	小池保育園 三浦小学校(▲)	
583	小池	平浦	急傾斜地	平浦B	203-1-2759(1)			指定箇所		
584	小池	平浦	急傾斜地	平浦31-4	203-2-11(2)			指定箇所		
585	三浦	三浦東	土石流	上船隠川	203-1159			指定箇所	小池保育園	

番号	校区・地区	所在地	種別	区域名	区域番号	土砂災害警戒区域 (特別) 公共の建物名称	土砂災害警戒区域 (特別) 要配慮者利用施設名称	指定箇所 ・予定	避難所 (▲は警戒区域内に立地)	備考
586	三浦	三浦東		土石流	船隠川	203-1160-1	船隠集会所		指定箇所	
587	三浦	三浦東		土石流	船隠川	203-1160-2	船隠集会所		指定箇所	
588	三浦	三浦東		土石流	船隠川	203-1160-3	船隠集会所		指定箇所	
589	三浦	三浦東		土石流	夏秋川	203-1163	ポンプ場		指定箇所	
590	三浦	三浦東		土石流	天満川	203-1164		三浦保育所	指定箇所	
591	三浦	三浦東		土石流	天満東川	203-1165			指定箇所	
592	三浦	三浦東		土石流	西千代浦川	203-1166		豊正園	指定箇所	
593	三浦	三浦東		土石流	豊浦川	203-1169-1	ポンプ場、民宿		指定箇所	
594	三浦	三浦東		土石流	豊浦川	203-1169-3	ポンプ場、民宿		指定箇所	
595	三浦	三浦東		土石流	豊浦川	203-1169-2	ポンプ場、民宿		指定箇所	
596	三浦	三浦東		土石流	静愁川	203-1135-1	斎場静愁苑		指定箇所	
597	三浦	三浦東		土石流	静愁川	203-1135-2	斎場静愁苑		指定箇所	
598	三浦	三浦東		土石流	上夏秋川	203-1162-1			指定箇所	小池保育園
599	三浦	三浦東		土石流	上夏秋川	203-1162-2			指定箇所	三浦小学校(▲)
600	三浦	三浦東		土石流	南船隠川	203-1161			指定箇所	三浦公民館(▲)
601	三浦	三浦東		土石流	上無月川	203-2037			指定箇所	小池小学校(廃校)(▲)
602	三浦	三浦東		土石流	下無月川	203-2038			指定箇所	
603	三浦	三浦東		土石流	南無月川	203-2039			指定箇所	
604	三浦	三浦東		土石流	西無月川	203-2040			指定箇所	
605	三浦	三浦東		土石流	中無月川	203-J044			指定箇所	
606	三浦	三浦東		土石流	無月川	203-J045			指定箇所	
607	三浦	三浦東		土石流	無月橋南川	203-J046			指定箇所	
608	三浦	三浦東		土石流	三浦天満北川	203-J047			指定箇所	
609	三浦	三浦東		土石流	千代浦西川	203-J048			指定箇所	
610	三浦	三浦東		土石流	千代浦下川	203-J049-1			指定箇所	
611	三浦	三浦東		土石流	千代浦下川	203-J049-2			指定箇所	
612	三浦	三浦東		土石流	千代浦中川	203-J050			指定箇所	
613	三浦	三浦東		土石流	千代浦上川	203-J051			指定箇所	

番号	校区・地区	所在地	種別	区域名	区域番号	土砂災害警戒区域 (特別) 公共の建物名称	土砂災害警戒区域 (特別) 要配慮者利用施設名称	指定箇所 ・予定	避難所 (▲は警戒区域内に立地)	備考
614	三浦	三浦東		土石流	千代浦川	203-J052			指定箇所	
615	三浦	三浦東		土石流	千代浦川西支川	203-J053-1			指定箇所	
616	三浦	三浦東		土石流	千代浦川西支川	203-J053-2			指定箇所	
617	三浦	三浦東		土石流	千代浦川西支川	203-J053-3			指定箇所	
618	三浦	三浦東		土石流	寺田川	203-J054-1			指定箇所	
619	三浦	三浦東		土石流	寺田川	203-J054-2			指定箇所	
620	三浦	三浦東		土石流	下大谷川	203-J055			指定箇所	
621	三浦	三浦東		土石流	大谷川	203-J056			指定箇所	
622	三浦	三浦東		土石流	三浦先川	203-J057			指定箇所	
623	三浦	三浦東		土石流	東豊の浦川	203-J058-1			指定箇所	
624	三浦	三浦東		土石流	東豊の浦川	203-J058-2			指定箇所	
625	三浦	三浦東		土石流	東豊の浦川	203-J058-3			指定箇所	
626	三浦	三浦東		急傾斜地	無月	203-1-2079(1)			指定箇所	
627	三浦	三浦東		急傾斜地	船隠	203-1-2080(1)	船隠集会所、船隠 簡易郵便局JA えひ め南船隠委託店		指定箇所	
628	三浦	三浦東		急傾斜地	千代浦	203-1-2081(1)	JA えひめ南天満出 張所		指定箇所	
629	三浦	三浦東		急傾斜地	三浦東 33-2	203-2-149(1)		宇和島福祉協会豊 正園	指定箇所	
630	三浦	三浦東		急傾斜地	三浦東 33-11	203-2-157(1)			指定箇所	
631	三浦	三浦東		急傾斜地	三浦東 33-12	203-2-158(1)			指定箇所	
632	三浦	三浦東		急傾斜地	三浦東 33-14	203-2-160(1)			指定箇所	
633	三浦	三浦東		急傾斜地	三浦東 33-1	203-3-3(1)			指定箇所	
634	三浦	三浦西		土石流	浦川	203-1167	宇和島警察署三浦 駐在所	三浦小学校	指定箇所	三浦小学校(▲) 三浦公民館(▲)
635	三浦	三浦西		土石流	豊の浦川	203-1168-1			指定箇所	三浦公民館西三浦分
636	三浦	三浦西		土石流	豊の浦川	203-1168-2			指定箇所	館(▲)

番号	校区・地区	所在地	種別	区域名	区域番号	土砂災害警戒区域 (特別) 公共の建物名称	土砂災害警戒区域 (特別) 要配慮者利用施設名称	指定箇所 ・予定	避難所 (▲は警戒区域内に立地)	備考
637	三浦	三浦西	土石流	名切川	203-1172	名切ポンプ場		指定箇所	安米集会所	
638	三浦	三浦西	土石流	大内川	203-1174	三浦公民館西三浦分館・宇和島市西三浦地域生涯学習センター・宇和島市地域交流ホーム・田中記念館・JA えひめ南西三浦(出)		指定箇所	宇和海中学校(廃校)(▲)	
639	三浦	三浦西	土石流	東前川	203-1175			指定箇所		
640	三浦	三浦西	土石流	安米南川	203-1176			指定箇所		
641	三浦	三浦西	土石流	安米西川	203-1177-1	安米集会所		指定箇所		
642	三浦	三浦西	土石流	安米西川	203-1177-2	安米集会所		指定箇所		
643	三浦	三浦西	土石流	安米西川	203-1177-3	安米集会所		指定箇所		
644	三浦	三浦西	土石流	安米川	203-1178-1	安米集会所		指定箇所		
645	三浦	三浦西	土石流	安米東川	203-1180			指定箇所		
646	三浦	三浦西	土石流	三浦大内川	203-1173	三浦公民館西三浦分館		指定箇所		
647	三浦	三浦西	土石流	安米川	203-1178-2	安米集会所		指定箇所		
648	三浦	三浦西	土石流	尾崎川	203-1170			指定箇所		
649	三浦	三浦西	土石流	東名切川	203-1171			指定箇所		
650	三浦	三浦西	土石流	信教寺川	203-1179			指定箇所		
651	三浦	三浦西	土石流	瀬倉川	203-2041-1			指定箇所		
652	三浦	三浦西	土石流	瀬倉川	203-2041-2			指定箇所		
653	三浦	三浦西	土石流	初入川	203-2042-1			指定箇所		
654	三浦	三浦西	土石流	初入川	203-2042-2			指定箇所		
655	三浦	三浦西	土石流	川井谷川	203-2043			指定箇所		

番号	校区・地区	所在地		種別	区域名	区域番号	土砂災害警戒区域 (特別) 公共的建物名称	土砂災害警戒区域 (特別) 要配慮者利用施設名称	指定箇所 ・予定	避難所 (▲は警戒区域内に立地)	備考
656	三浦	三浦西		土石流	安米下川	203-2044			指定箇所		
657	三浦	三浦西		土石流	西豊の浦川	203-J059-1			指定箇所		
658	三浦	三浦西		土石流	西豊の浦川	203-J059-2			指定箇所		
659	三浦	三浦西		土石流	西豊の浦川	203-J059-3			指定箇所		
660	三浦	三浦西		土石流	西豊の浦川	203-J059-4			指定箇所		
661	三浦	三浦西		土石流	大内豊浦境川	203-J060-1			指定箇所		
662	三浦	三浦西		土石流	大内豊浦境川	203-J060-2			指定箇所		
663	三浦	三浦西		土石流	瀬倉川支川	203-J061-1			指定箇所		
664	三浦	三浦西		土石流	瀬倉川支川	203-J061-2			指定箇所		
665	三浦	三浦西		急傾斜地	豊浦 A	203-1-2082(1)			指定箇所		
666	三浦	三浦西		急傾斜地	豊浦南	203-1-2083(1)	三浦漁業協同組合 Y、JA えひめ南三浦 支所 A コーブ三浦 店 R		指定箇所		
667	三浦	三浦西		急傾斜地	豊浦	203-1-2084(1)	豊浦集会所		指定箇所		
668	三浦	三浦西		急傾斜地	豊浦 B	203-1-2085(1)			指定箇所		
669	三浦	三浦西		急傾斜地	名切	203-1-2086(1)			指定箇所		
670	三浦	三浦西		急傾斜地	大内	203-1-2087(1)			指定箇所		
671	三浦	三浦西		急傾斜地	大内 B	203-1-2088(1)			指定箇所		
672	三浦	三浦西		急傾斜地	安米南	203-1-2089(1)	安米集会所 Y、三浦 漁協西支所 R		指定箇所		
673	三浦	三浦西		急傾斜地	安米	203-1-2090(1)			指定箇所		
674	三浦	三浦西		急傾斜地	三浦西 34-6	203-2-150(1)			指定箇所		
675	三浦	三浦西		急傾斜地	三浦西 34-7	203-2-151(1)	宇和島警察署三浦 駐在所	市立三浦小学校	指定箇所		
676	三浦	三浦西		急傾斜地	三浦西 34-8	203-2-152(1)		社会福祉法人愛心 会介護老人福祉施 設あさひ苑、市立	指定箇所		

番号	校区・地区	所在地	種別	区域名	区域番号	土砂災害警戒区域 (特別) 公共的建物名称	土砂災害警戒区域 (特別) 要配慮者利用施設名称	指定箇所 ・予定	避難所 (▲は警戒区域内に立地)	備考
							三浦小学校			
677	三浦	三浦西	急傾斜地	三浦西 34-9	203-2-153(1)			指定箇所		
678	三浦	三浦西	急傾斜地	三浦西 34-10	203-2-154(1)			指定箇所		
679	三浦	三浦西	急傾斜地	三浦西 34-11	203-2-155(1)			指定箇所		
680	三浦	三浦西	急傾斜地	三浦西 34-12	203-2-156(1)			指定箇所		
681	三浦	三浦西	急傾斜地	三浦西 34-13	203-2-159(1)			指定箇所		
682	三浦	三浦西	急傾斜地	三浦西 34-1	203-2-161(1)			指定箇所		
683	三浦	三浦西	急傾斜地	三浦西 34-2	203-2-162(1)			指定箇所		
684	三浦	三浦西	急傾斜地	三浦西 34-3	203-2-163(1)			指定箇所		
685	三浦	三浦西	急傾斜地	三浦西 34-4	203-2-164(1)			指定箇所		
686	三浦	三浦西	急傾斜地	三浦西 34-5	203-2-165(1)			指定箇所		
687	高光	高串	土石流	下高串川	203-1026-1	宿泊所		指定箇所		
688	高光	高串	土石流	下高串川	203-1026-2	宿泊所		指定箇所		
689	高光	高串	土石流	下高串川	203-1026-4	宿泊所		指定箇所		
690	高光	高串	土石流	下高串川	203-1026-5	宿泊所		指定箇所		
691	高光	高串	土石流	下高串川	203-1026-6	宿泊所		指定箇所		
692	高光	高串	土石流	茂の森川	203-1027			指定箇所	高光小学校(▲)	
693	高光	高串	土石流	家藤川	203-1029	高光公民館	高光保育園、高光小学校	指定箇所	高光公民館(▲) 下高串集会所	
694	高光	高串	土石流	徳の森南川	203-1031			指定箇所	家藤集会所	
695	高光	高串	土石流	徳の森川	203-1032	徳之森集会所		指定箇所	本村集会所	
696	高光	高串	土石流	西徳の森川	203-1033			指定箇所	奥高串集会所	
697	高光	高串	土石流	上徳の森川	203-1034		デイサービスぼちぼち、有料老人ホームたかぐし別館	指定箇所	徳の森集会所	
698	高光	高串	土石流	東本村川	203-1039	本村集会所	デイサービス希望の里ゆずりは、サービス付き高齢者	指定箇所		

番号	校区・地区	所在地		種別	区域名	区域番号	土砂災害警戒区域 (特別) 公共の建物名称	土砂災害警戒区域 (特別) 要配慮者利用施設名称	指定箇所 ・予定	避難所 (▲は警戒区域内に立地)	備考
699	高光	高串		土石流	奥高串川	203-1040-2			指定箇所		
700	高光	高串		土石流	奥高串川	203-1040-3			指定箇所		
701	高光	高串		土石流	東奥高串川	203-1041-1	奥高串集会所		指定箇所		
702	高光	高串		土石流	東奥高串川	203-1041-2	奥高串集会所		指定箇所		
703	高光	高串		土石流	上本村川	203-2003			指定箇所		
704	高光	高串		土石流	東奥高串川	203-1041-3	奥高串集会所		指定箇所		
705	高光	高串		土石流	西高串本村川	203-1037			指定箇所		
706	高光	高串		土石流	中村川	203-1038			指定箇所		
707	高光	高串		土石流	東安常川	203-1049			指定箇所		
708	高光	高串、伊吹町		土石流	申生田川	203-1025			指定箇所		
709	高光	高串		土石流	本茂の森川	203-1028			指定箇所		
710	高光	高串		土石流	山手川	203-1030	家藤集会所・宇和島高光郵便局	デイサービスセンターあいか	指定箇所		
711	高光	高串		土石流	東高串川	203-1035	本村集会所	デイサービスぼちぼち	指定箇所		
712	高光	高串		土石流	今城川	203-1036			指定箇所		
713	高光	高串		土石流	下高串東川	203-1042-1			指定箇所		
714	高光	高串		土石流	下高串東川	203-1042-2			指定箇所		
715	高光	高串		土石流	岡田谷川	203-2002	本村集会所	希望の里ゆずりはサービス付き高齢者賃貸住宅たかぐし	指定箇所		
716	高光	高串		土石流	上高串川	203-J011	葛西産業(株)LPガス充填基地		指定箇所		
717	高光	高串		土石流	中池西川	203-J012-1			指定箇所		
718	高光	高串		土石流	中池西川	203-J012-2			指定箇所		
719	高光	高串		土石流	中池西川	203-J012-3			指定箇所		
720	高光	高串		土石流	天満北川	203-J013-1			指定箇所		
721	高光	高串		土石流	天満北川	203-J013-2			指定箇所		

番号	校区・地区	所在地	種別	区域名	区域番号	土砂災害警戒区域 (特別) 公共的建物名称	土砂災害警戒区域 (特別) 要配慮者利用施設名称	指定箇所 ・予定	避難所 (▲は警戒区域内に立地)	備考
722	高光	高串		土石流	奥高串東川	203-J014-1			指定箇所	
723	高光	高串		土石流	奥高串東川	203-J014-2			指定箇所	
724	高光	高串		土石流	奥高串東川	203-J014-3			指定箇所	
725	高光	高串		土石流	徳の森東川	203-J015-1			指定箇所	
726	高光	高串		土石流	徳の森東川	203-J015-2			指定箇所	
727	高光	高串		土石流	安常川	203-J016			指定箇所	
728	高光	高串		急傾斜地	徳の森	203-1-1953(1)		デイサービスセンターあいか	指定箇所	
729	高光	高串		急傾斜地	茂の森A	203-1-1956(1)			指定箇所	
730	高光	高串		急傾斜地	下高串A	203-1-1958(1)	下串集会所		指定箇所	
731	高光	高串		急傾斜地	伊吹北A	203-1-1987(1)			指定箇所	
732	高光	高串		急傾斜地	本村	203-1-1952(1)			指定箇所	高光小学校(▲) 高光公民館(▲)
733	高光	高串		急傾斜地	奥高串	203-1-1954(1)			指定箇所	下高串集会所
734	高光	高串		急傾斜地	家藤	203-1-1955(1)		市立高光小学校	指定箇所	家藤集会所
735	高光	高串		急傾斜地	茂の森B	203-1-1957(1)			指定箇所	本村集会所
736	高光	高串		急傾斜地	下高串B	203-1-1959(1)	国土交通省宇和島 国道(出)		指定箇所	奥高串集会所 徳の森集会所 江の組集会所
737	高光	高串		急傾斜地	高串1-1	203-2-1(1)			指定箇所	
738	高光	高串		急傾斜地	高串1-17	203-2-1(2)			指定箇所	
739	高光	高串		急傾斜地	高串1-2	203-2-2(1)			指定箇所	
740	高光	高串		急傾斜地	高串1-18	203-2-2(2)			指定箇所	
741	高光	高串		急傾斜地	高串1-3	203-2-3(1)			指定箇所	
742	高光	高串		急傾斜地	高串1-21	203-2-3(2)			指定箇所	
743	高光	高串		急傾斜地	高串1-4	203-2-4(1)			指定箇所	
744	高光	高串		急傾斜地	高串1-5	203-2-5(1)	奥高串集会所		指定箇所	

番号	校区・地区	所在地	種別	区域名	区域番号	土砂災害警戒区域 (特別) 公共の建物名称	土砂災害警戒区域 (特別) 要配慮者利用施設名称	指定箇所 ・予定	避難所 (▲は警戒区域内に立地)	備考
745	高光	高串		急傾斜地	高串1-6	203-2-6(1)		指定箇所		
746	高光	高串		急傾斜地	高串1-7	203-2-7(1)		指定箇所		
747	高光	高串		急傾斜地	高串1-8	203-2-8(1)		指定箇所		
748	高光	高串		急傾斜地	高串1-9	203-2-9(1)		指定箇所		
749	高光	高串		急傾斜地	高串1-10	203-2-10(1)		指定箇所		
750	高光	高串		急傾斜地	高串1-11	203-2-11(1)		指定箇所		
751	高光	高串		急傾斜地	高串1-12	203-2-12(1)		市立高光小学校	指定箇所	
752	高光	高串		急傾斜地	高串1-13	203-2-13(1)	NISSEKIGAS 第1種 製造事業所	指定箇所		
753	高光	高串		急傾斜地	高串1-14	203-2-14(1)		指定箇所		
754	高光	高串		急傾斜地	高串1-15	203-2-15(1)		指定箇所		
755	高光	高串		急傾斜地	高串1-16	203-2-16(1)		指定箇所		
756	高光	高串		急傾斜地	高串1-19	203-2-17(1)		指定箇所		
757	高光	高串		急傾斜地	高串1-20	203-2-28(1)		指定箇所		
758	高光	光満		土石流	稲荷川	203-1043		指定箇所		
759	高光	光満		土石流	中組川	203-1044	中組集会所	指定箇所		
760	高光	光満		土石流	下馬根川	203-1045		指定箇所		
761	高光	光満		土石流	上光満川	203-1047	上光満集会所	指定箇所		
762	高光	光満		土石流	下谷川	203-1048		指定箇所	高光小学校(▲)	
763	高光	光満		土石流	南光満川	203-1046		指定箇所	高光公民館(▲)	
764	高光	光満		急傾斜地	江之組	203-1-1986(1)		指定箇所	中組集会所	
765	高光	光満		急傾斜地	中畑	203-1-1982(1)		指定箇所	新屋敷集会所	
766	高光	光満		急傾斜地	中組	203-1-1983(1)	中組集会所	指定箇所	上光満集会所	
767	高光	光満		急傾斜地	日ノ組	203-1-1984(1)		指定箇所	江の組集会所	
768	高光	光満		急傾斜地	上光満	203-1-1985(1)		指定箇所		
769	高光	光満		土石流	下中畑川	203-2004		指定箇所		
770	高光	光満		土石流	上中畑川	203-2005		指定箇所		
771	高光	光満		土石流	下河舞川	203-2006		指定箇所		

番号	校区・地区	所在地	種別	区域名	区域番号	土砂災害警戒区域 (特別) 公共の建物名称	土砂災害警戒区域 (特別) 要配慮者利用施設名称	指定箇所 ・予定	避難所 (▲は警戒区域内に立地)	備考
772	高光	光満、高串		土石流	河舞川	203-2007-1		指定箇所		
773	高光	光満、高串		土石流	河舞川	203-2007-2		指定箇所		
774	高光	光満		土石流	北光満川	203-2008		指定箇所		
775	高光	光満		土石流	谷川	203-2009	日ノ組集会所	指定箇所		
776	高光	光満		土石流	谷南川	203-2010	日ノ組集会所	指定箇所		
777	高光	光満		急傾斜地	光満 2-1	203-2-18(1)		指定箇所		
778	高光	光満		急傾斜地	光満 2-2	203-2-19(1)		指定箇所		
779	高光	光満		急傾斜地	光満 2-3	203-2-20(1)		指定箇所		
780	高光	光満		急傾斜地	光満 2-4	203-2-21(1)		指定箇所		
781	高光	光満		急傾斜地	光満 2-5	203-2-22(1)		指定箇所		
782	高光	光満		急傾斜地	光満 2-6	203-2-23(1)		指定箇所		
783	高光	光満		急傾斜地	光満 2-7	203-2-24(1)		指定箇所		
784	高光	光満		急傾斜地	光満 2-9	203-2-25(1)		指定箇所		
785	高光	光満		急傾斜地	光満 2-10	203-2-26(1)		指定箇所		
786	高光	光満、高串		急傾斜地	光満 2-11	203-2-27(1)		指定箇所		
787	高光	光満		地すべり	竹成	203-J-453		指定箇所		
788	高光	光満		地すべり	光満	203-NK-10		指定箇所		
789	高光	光満		地すべり	上光満	203-NK-12		指定箇所		
790	下波	下波		土石流	下柿之浦川	203-1214-1		指定箇所	(廃)宇和海中学校(▲)	
791	下波	下波		土石流	下柿之浦川	203-1214-2	宇和海支所	指定箇所	結出小学校(▲)	
792	下波	下波		土石流	大池川	203-1208-1		指定箇所	下波公民館(▲)	
793	下波	下波		土石流	大池川	203-1208-2		指定箇所	狩津集会所	
794	下波	下波		土石流	西柿の浦川	203-1211		指定箇所	下波西集会所	
795	下波	下波		土石流	上柿之浦川	203-1213		指定箇所	宇和海支所	
796	下波	下波		土石流	繁浦川	203-1215	下波公民館	指定箇所	魚泊集会所	

番号	校区・地区	所在地	種別	区域名	区域番号	土砂災害警戒区域 (特別) 公共の建物名称	土砂災害警戒区域 (特別) 要配慮者利用施設名称	指定箇所 ・予定	避難所 (▲は警戒区域内に立地)	備考
797	下波	下波	土石流	東川	203-1216			指定箇所	水荷浦集会所(▲)	
798	下波	下波	土石流	東浦川	203-1217			指定箇所		
799	下波	下波	土石流	結出東川	203-1221	結出小学校	下波診療所	指定箇所		
800	下波	下波	土石流	神明南川	203-1222-1			指定箇所		
801	下波	下波	土石流	神明南川	203-1222-2			指定箇所		
802	下波	下波	土石流	神出川	203-1223	下波西集会所		指定箇所		
803	下波	下波	土石流	内西川	203-1225			指定箇所		
804	下波	下波	土石流	小島津川	203-1227			指定箇所		
805	下波	下波	土石流	島津川	203-1228			指定箇所		
806	下波	下波	土石流	狩津川	203-1229	狩集集会所		指定箇所		
807	下波	下波	土石流	狩津西川	203-1230			指定箇所		
808	下波	下波	土石流	西津の浦川	203-1196	津の浦集会所・J Aえひめ南津の浦		指定箇所		
809	下波	下波	土石流	津の浦川	203-1197	津の浦集会所・J Aえひめ南津の浦		指定箇所		
810	下波	下波	土石流	神崎川	203-1209	神崎集会所		指定箇所		
811	下波	下波	土石流	東神崎川	203-1210	宇和島市役所宇和 海支所		指定箇所		
812	下波	下波	土石流	東柿の浦川	203-1212-1			指定箇所		
813	下波	下波	土石流	東柿の浦川	203-1212-2			指定箇所		
814	下波	下波	土石流	東柿の浦川	203-1212-3			指定箇所		
815	下波	下波	土石流	流川	203-1218	東集会所・下波公民 館・生涯学習センタ ー・老人憩の家	市立宇和海中学校 (避難所)	指定箇所		
816	下波	下波	土石流	下流川	203-1219	下波公民館・生涯 学習センター・老 人憩の家	市立宇和海中学校 (避難所)	指定箇所		
817	下波	下波	土石流	下波川	203-1220	下波学校給食調理	下波診療所、市立	指定箇所		

番号	校区・地区	所在地	種別	区域名	区域番号	土砂災害警戒区域 (特別) 公共的建物名称	土砂災害警戒区域 (特別) 要配慮者利用施設名称	指定箇所 ・予定	避難所 (▲は警戒区域内に立地)	備考
						場・下波警察官連絡所・給油所	宇和海中学校			
818	下波	下波	土石流	横田川	203-1224-1		結出小学校	指定箇所		
819	下波	下波	土石流	横田川	203-1224-2		結出小学校	指定箇所		
820	下波	下波	土石流	外西川	203-1226	下波西集会所		指定箇所		
821	下波	下波	土石流	小砂川	203-2053	下波公民館・生涯学習センター	市立宇和海中学校 (避難所)	指定箇所		
822	下波	下波	土石流	西川	203-2054			指定箇所		
823	下波	下波	土石流	池ノ浦川	203-J065			指定箇所		
824	下波	下波	土石流	北下波川	203-J066	下波漁港		指定箇所		
825	下波	下波	土石流	七の瀬川	203-J067			指定箇所		
826	下波	下波	土石流	白王川	203-J068-1			指定箇所		
827	下波	下波	土石流	白王川	203-J068-2			指定箇所		
828	下波	下波	急傾斜地	狩津A	203-1-2091(1)	狩津集会所、狩津白王陽だまりの部屋		指定箇所		
829	下波	下波	急傾斜地	島津	203-1-2092(1)	城の下老人クラブ 憩の家		指定箇所		
830	下波	下波	急傾斜地	西	203-1-2093(1)	下波西集会所		指定箇所	(廃)宇和海中学校	
831	下波	下波	急傾斜地	結出	203-1-2094(1)			指定箇所	(▲)	
832	下波	下波	急傾斜地	下波東	203-1-2095(1)	東集会所		指定箇所	結出小学校(▲)	
833	下波	下波	急傾斜地	下波東B	203-1-2096(1)			指定箇所	狩津集会所	
834	下波	下波、蔀瀬	急傾斜地	大池	203-1-2108(1)			指定箇所	下波西集会所	
835	下波	下波	急傾斜地	神崎西	203-1-2109(1)	神崎集会所		指定箇所	宇和海支所	
836	下波	下波	急傾斜地	神崎	203-1-2110(1)	宇和島市役所宇和海支所	小規模多機能施設 笑歩会	指定箇所		
837	下波	下波	急傾斜地	柿の浦西A	203-1-2111(1)	柿之浦老人憩の家 Y、A コープ柿之浦	小規模多機能施設 笑歩会	指定箇所		

番号	校区・地区	所在地	種別	区域名	区域番号	土砂災害警戒区域 (特別) 公共的建物名称	土砂災害警戒区域 (特別) 要配慮者利用施設名称	指定箇所 ・予定	避難所 (▲は警戒区域内に立地)	備考
						店R				
838	下波	下波	急傾斜地	柿の浦西B	203-1-2112(1)	柿之浦老人憩の家		指定箇所		
839	下波	下波	急傾斜地	柿の浦東	203-1-2113(1)			指定箇所		
840	下波	下波	急傾斜地	下波 35-5	203-1-2785(1)	宇和島市下波学校 給食調理場Y、宇和 島警察署下波警察 官連絡所Y、市立下 波公民館R	市立宇和海中学校	指定箇所		
841	下波	下波	急傾斜地	下波 35-1	203-2-166(1)			指定箇所		
842	下波	下波	急傾斜地	下波 35-2	203-2-167(1)	島津集会所		指定箇所		
843	下波	下波	急傾斜地	下波 35-3	203-2-168(1)			指定箇所		
844	下波	下波	急傾斜地	下波 35-4	203-2-169(1)			指定箇所		
845	下波	下波	急傾斜地	下波 35-6	203-2-171(1)	老人憩の家		指定箇所		
846	下波	下波	急傾斜地	下波 35-7	203-2-172(1)			指定箇所		
847	遊子	遊子	土石流	東明越川	203-1181	明越集会所		指定箇所		
848	遊子	遊子	土石流	矢野浦川	203-1185			指定箇所		
849	遊子	遊子	土石流	小矢之浦川	203-1186-1	老人憩の家		指定箇所	遊子小学校(▲)	
850	遊子	遊子	土石流	小矢之浦川	203-1186-2	老人憩の家		指定箇所	遊子公民館(▲)	
851	遊子	遊子	土石流	東甘崎川	203-1187-1			指定箇所	魚泊集会所	
852	遊子	遊子	土石流	東甘崎川	203-1187-2			指定箇所	水荷浦集会所(▲)	
853	遊子	遊子	土石流	甘崎川	203-1188			指定箇所	甘崎集会所	
854	遊子	遊子	土石流	西甘崎川	203-1189	遊子小学校、遊子 公民館		指定箇所	遊子診療所	
855	遊子	遊子	土石流	番匠川	203-1190-1			指定箇所	矢の浦集会所	
856	遊子	遊子	土石流	番匠川	203-1190-2	番匠集会所		指定箇所		
857	遊子	遊子	土石流	上番匠川	203-1191			指定箇所		
858	遊子	遊子	土石流	西海寺川	203-1193	水荷浦陽だまりの		指定箇所		

番号	校区・地区	所在地		種別	区域名	区域番号	土砂災害警戒区域 (特別) 公共的建物名称	土砂災害警戒区域 (特別) 要配慮者利用施設名称	指定箇所 ・予定	避難所 (▲は警戒区域内に立地)	備考
							部屋				
859	遊子	遊子		土石流	東津の浦川	203-1195			指定箇所		
860	遊子	遊子		土石流	西明越川	203-1183			指定箇所		
861	遊子	遊子		土石流	下矢の浦川	203-1184			指定箇所		
862	遊子	遊子		土石流	深浦川	203-1192-1	水荷浦集会所		指定箇所		
863	遊子	遊子		土石流	深浦川	203-1192-2			指定箇所		
864	遊子	遊子		土石流	水ヶ浦東川	203-1194			指定箇所		
865	遊子	遊子		土石流	中明越川	203-1182	明越集会所		指定箇所		
866	遊子	遊子		土石流	松節川	203-2045			指定箇所		
867	遊子	遊子		土石流	真珠川	203-2046			指定箇所		
868	遊子	遊子		土石流	遊子上川	203-2047			指定箇所		
869	遊子	遊子		土石流	遊子北川	203-2048			指定箇所		
870	遊子	遊子		土石流	遊子奥川	203-2049			指定箇所		
871	遊子	遊子		土石流	田浦川	203-J062			指定箇所		
872	遊子	遊子		土石流	中の浦東川	203-J063			指定箇所		
873	遊子	遊子		土石流	中の浦西川	203-J064-1			指定箇所		
874	遊子	遊子		土石流	中の浦西川	203-J064-2			指定箇所		
875	遊子	遊子		急傾斜地	深浦	203-1-157(2)			指定箇所		
876	遊子	遊子		急傾斜地	明越	203-1-2097(1)	明越集会所		指定箇所		
877	遊子	遊子		急傾斜地	矢野浦	203-1-2098(1)			指定箇所		
878	遊子	遊子		急傾斜地	小矢の浦	203-1-2099(1)	老人憩の家		指定箇所		
879	遊子	遊子		急傾斜地	甘崎南	203-1-2100(1)	甘崎集会所	甘崎保育園	指定箇所		
880	遊子	遊子		急傾斜地	甘崎	203-1-2101(1)		宇和島市国民健康 保険遊子診療所R、 市立遊子小学校	指定箇所		
881	遊子	遊子		急傾斜地	甘崎A	203-1-2102(1)	番匠集会所		指定箇所		
882	遊子	遊子		急傾斜地	拜鷹	203-1-2103(1)	遊子郵便局、魚泊 集会所		指定箇所		

番号	校区・地区	所在地	種別	区域名	区域番号	土砂災害警戒区域 (特別) 公共的建物名称	土砂災害警戒区域 (特別) 要配慮者利用施設名称	指定箇所 ・予定	避難所 (▲は警戒区域内に立地)	備考
883	遊子	遊子	急傾斜地	水荷浦B	203-1-2104(1)	水荷浦集会所		指定箇所		
884	遊子	遊子	急傾斜地	水荷浦	203-1-2105(1)			指定箇所		
885	遊子	遊子	急傾斜地	津野浦東	203-1-2106(1)			指定箇所		
886	遊子	遊子	急傾斜地	津野浦	203-1-2107(1)	津の浦集会所、JA えひめ南津の浦出張所		指定箇所		
887	遊子	遊子	急傾斜地	遊子 37-1	203-2-175(1)	宇和島警察署遊子 駐在所 Y、矢之浦集 会所 R		指定箇所		
888	遊子	遊子	急傾斜地	遊子 37-3	203-2-176(1)			指定箇所		
889	遊子	遊子	急傾斜地	遊子 37-4	203-2-177(1)			指定箇所		
890	遊子	遊子	地すべり	津野浦	203-NK-11			指定箇所		
891	蔦淵	蔦淵	土石流	矢ヶ浜川	203-1198-1	矢ヶ浜集会所		指定箇所		
892	蔦淵	蔦淵	土石流	大島川	203-1199	大島陽だまりの部屋		指定箇所		
893	蔦淵	蔦淵	土石流	宿ノ浦川	203-1201	宿之浦集会所		指定箇所		
894	蔦淵	蔦淵	土石流	西宿の浦川	203-1202	庵寺老人憩いの家		指定箇所		
895	蔦淵	蔦淵	土石流	宮市川	203-1203	宇和海郵便局、蔦 淵公民館、宿泊所	蔦淵保育所、蔦淵 診療所	指定箇所		
896	蔦淵	蔦淵	土石流	南豊の浦川	203-1204	郵便局、駐在所公 民館、集会所 2	蔦淵保育所	指定箇所	蔦淵小学校(▲) 蔦淵公民館(▲)	
897	蔦淵	蔦淵	土石流	北豊の浦川	203-1205	横浦集会所、民宿	蔦淵診療所	指定箇所	矢ヶ浜集会所	
898	蔦淵	蔦淵	土石流	高助川	203-1206	高助集会所		指定箇所	高助集会所	
899	蔦淵	蔦淵	土石流	矢ヶ浜川	203-1198-3	矢ヶ浜集会所		指定箇所		
900	蔦淵	蔦淵	土石流	大島中川	203-1200			指定箇所		
901	蔦淵	蔦淵	土石流	上高助川	203-1207			指定箇所		
902	蔦淵	蔦淵	土石流	大島上川	203-2050			指定箇所		
903	蔦淵	蔦淵	土石流	蔵良川	203-2051			指定箇所		
904	蔦淵	蔦淵	土石流	下高助川	203-2052			指定箇所		

番号	校区・地区	所在地		種別	区域名	区域番号	土砂災害警戒区域 (特別) 公共の建物名称	土砂災害警戒区域 (特別) 要配慮者利用施設名称	指定箇所 ・予定	避難所 (▲は警戒区域内に立地)	備考
905	蔦淵	蔦淵		急傾斜地	御別当	203-1-2114(1)			指定箇所		
906	蔦淵	蔦淵		急傾斜地	高助	203-1-2115(1)			指定箇所		
907	蔦淵	蔦淵		急傾斜地	高助西	203-1-2116(1)	高助集会所		指定箇所		
908	蔦淵	蔦淵		急傾斜地	横浦	203-1-2117(1)	A コープ蔦淵店Y、 蔦淵小学校集会所 R、横浦集会所R、 うわうみ漁協蔦淵 支所R	宇和島市国民健康 保険蔦淵診療所Y、 蔦淵小学校	指定箇所		
909	蔦淵	蔦淵		急傾斜地	豊の浦	203-1-2118(1)	宇和海郵便局Y、豊 之浦集会所Y、民宿 浜崎渡船Y、宇和島 市役所宇和海支所 蔦淵出張所Y、宮市 集会所R		指定箇所		
910	蔦淵	蔦淵		急傾斜地	宮市	203-1-2119(1)	豊之浦集会所		指定箇所		
911	蔦淵	蔦淵		急傾斜地	宿ノ浦	203-1-2120(1)	庵寺老人憩の家、 宿之浦集会所、NTT 西日本蔦淵電話交 換所		指定箇所		
912	蔦淵	蔦淵		急傾斜地	先嬉ヶ浦	203-1-2121(1)			指定箇所		
913	蔦淵	蔦淵		急傾斜地	大島	203-1-2122(1)	大島陽だまりの部屋		指定箇所		
914	蔦淵	蔦淵		急傾斜地	矢が浜	203-1-2123(1)			指定箇所		
915	蔦淵	蔦淵		急傾斜地	蔦淵36-2	203-2-173(1)			指定箇所		
916	蔦淵	蔦淵		急傾斜地	蔦淵36-3	203-2-174(1)			指定箇所		
917	蔦淵	蔦淵		急傾斜地	蔦淵36-1	203-3-4(1)			指定箇所		
918	吉田	吉田町	北小路	急傾斜地	医王寺下(B)	481-1-2243(1)		水谷医院	指定箇所	吉田公民館	
919	吉田	吉田町	北小路	急傾斜地	北小路	481-1-2619(1)			指定箇所	吉田高等学校	
920	吉田	吉田町	北小路	土石流	北石場山川	481-1352	斎場		指定箇所	吉田小学校(▲)	

番号	校区・地区	所在地		種別	区域名	区域番号	土砂災害警戒区域 (特別) 公共の建物名称	土砂災害警戒区域 (特別) 要配慮者利用施設名称	指定箇所 ・予定	避難所 (▲は警戒区域内に立地)	備考
921	吉田	吉田町	北小路	土石流	中番所川	481-1351			指定箇所		
922	吉田	吉田町		急傾斜地	大工町	481-1-2210(1)			指定箇所	吉田公民館 吉田高等学校 吉田小学校(▲)	
923	吉田	吉田町		急傾斜地	裡町 (A)	481-1-2211(1)			指定箇所		
924	吉田	吉田町		急傾斜地	大工町	481-2-143(1)			指定箇所		
925	吉田	吉田町	立間尻	土石流	大信寺谷川	481-1355			指定箇所		
926	吉田	吉田町		急傾斜地	御殿内	481-1-2209(1)			指定箇所		
927	吉田	吉田町	裡町	急傾斜地	裡町(B)	481-1-2244(1)			指定箇所		
928	吉田	吉田町	立間尻	急傾斜地	横網代	481-1-2213(1)			指定箇所		
929	吉田	吉田町	立間尻	急傾斜地	君ヶ浦	481-1-2214(1)			指定箇所		
930	吉田	吉田町	立間尻	急傾斜地	煙硝蔵 (A)	481-1-2216(1)			指定箇所		
931	吉田	吉田町	立間尻	急傾斜地	向山	481-1-2217(1)		デイサービス海	指定箇所		
932	吉田	吉田町	立間尻	急傾斜地	新田 (A)	481-1-2218(1)	吉田小学校	デイサービスセンターそよ風、吉田小学校	指定箇所		
933	吉田	吉田町		急傾斜地	新田 (B)	481-1-2240(1)			指定箇所		
934	吉田	吉田町	立間尻	急傾斜地	知永	481-2-140(1)			指定箇所		
935	吉田	吉田町	立間尻	土石流	元町川	481-1353	元町公民館		指定箇所		
936	吉田	吉田町	立間尻	土石流	立間尻川	481-1354			指定箇所		
937	吉田	吉田町	立間尻	土石流	南谷川	481-1356		特別養護老人ホームサンランド、認知症対応型通所介護愛会、デイサービスセンターそよ風、愛生寮	指定箇所		
938	吉田	吉田町	立間尻	土石流	南小路川	481-1358			指定箇所		
939	吉田	吉田町	立間尻	土石流	君ヶ浦北谷川	481-1359			指定箇所		

番号	校区・地区	所在地		種別	区域名	区域番号	土砂災害警戒区域 (特別) 公共の建物名称	土砂災害警戒区域 (特別) 要配慮者利用施設名称	指定箇所 ・予定	避難所 (▲は警戒区域内に立地)	備考
940	吉田	吉田町	立間尻	土石流	君ヶ浦南谷川	481-1360	君ヶ浦集会所		指定箇所	吉田公民館 吉田高等学校 吉田小学校(▲)	
941	吉田	吉田町	立間尻	土石流	上南小路川	481-1357	御舟手集会所		指定箇所		
942	吉田	吉田町	立間尻	急傾斜地	元町	481-1-2212(1)			指定箇所		
943	吉田	吉田町	立間尻	急傾斜地	元町A	481-2-141(1)		特別養護老人ホームサンランド	指定箇所		
944	吉田	吉田町	立間尻	急傾斜地	元町B	481-2-142(1)			指定箇所		
945	吉田	吉田町	鶴間	土石流	鶴間西川	481-1292			指定箇所	吉田小学校(▲) ふれあい運動公園 (▲) 吉田中学校	
946		吉田町		土石流	下サルボ川	481-2061			指定箇所		
947	吉田	吉田町	鶴間	急傾斜地	鶴間	481-1-2219(1)			指定箇所		
948		吉田町		急傾斜地	苔ヶ浜	481-1-2220(1)			指定箇所		
949	吉田	吉田町	鶴間	急傾斜地	鶴間	481-2-144(1)			指定箇所		
950	吉田	吉田町	鶴間	急傾斜地	新田C	481-2-158(1)			指定箇所		
951	吉田	吉田町	鶴間	土石流	サルボ川	481-1291			指定箇所		
952	吉田	吉田町	鶴間	土石流	上鶴間西川	481-1293			指定箇所		
953	吉田	吉田町	鶴間	土石流	下鶴間川	481-1295			指定箇所		
954	吉田	吉田町	鶴間	土石流	北煙硝蔵川	481-1300		吉田中学校	指定箇所		
955	吉田	吉田町	鶴間	土石流	重浦川	481-1294			指定箇所		
956	吉田	吉田町	鶴間	土石流	下煙硝蔵川	481-1298			指定箇所		
957	吉田	吉田町	鶴間	土石流	中煙硝蔵川	481-1299			指定箇所		
958	吉田	吉田町	鶴間	土石流	上煙硝蔵川	481-2063		吉田中学校	指定箇所		
959	吉田	吉田町	鶴間	土石流	鶴間1号谷	481-J078			指定箇所		
960	吉田	吉田町	鶴間	急傾斜地	鶴間B	481-2-159(1)			指定箇所	吉田小学校(▲) ふれあい運動公園 (▲) 吉田中学校	
961	吉田	吉田町	鶴間	急傾斜地	鶴間C	481-2-160(1)			指定箇所		
962	吉田	吉田町	鶴間新	急傾斜地	鶴間新E	481-2-165(1)			指定箇所		
963	吉田	吉田町	鶴間新	急傾斜地	鶴間新B	481-2-162(1)			指定箇所		
964	吉田	吉田町	鶴間新	急傾斜地	鶴間新C	481-2-163(1)			指定箇所		
965	吉田	吉田町	鶴間新	急傾斜地	鶴間新D	481-2-164(1)			指定箇所		

番号	校区・地区	所在地		種別	区域名	区域番号	土砂災害警戒区域 (特別) 公共の建物名称	土砂災害警戒区域 (特別) 要配慮者利用施設名称	指定箇所 ・予定	避難所 (▲は警戒区域内に立地)	備考
966	吉田	吉田町	鶴間新	急傾斜地	鶴間新 A	481-2-161(1)			指定箇所		
967	吉田	吉田町	鶴間新	急傾斜地	鶴間新 F	481-2-166(1)			指定箇所		
968	吉田	吉田町	浅川	急傾斜地	浅川 (A)	481-1-2221(1)			指定箇所		
969	吉田	吉田町	浅川	急傾斜地	浅川 (C)	481-1-2222(1)			指定箇所		
970	吉田	吉田町	浅川	急傾斜地	浅川 (B)	481-1-2223(1)	浅川集会所		指定箇所		
971	吉田	吉田町	浅川	急傾斜地	浅川 A	481-2-137(1)			指定箇所		
972	吉田	吉田町	浅川	急傾斜地	浅川 B	481-2-138(1)			指定箇所		
973	吉田	吉田町	浅川	急傾斜地	浅川 C	481-2-139(1)			指定箇所		
974	吉田	吉田町	浅川	土石流	東中ヶ浦川	481-1290			指定箇所		
975	吉田	吉田町	知永	土石流	東知永川	481-1362			指定箇所		
976	吉田	吉田町	知永	土石流	西知永川	481-1363			指定箇所	吉田小学校(▲) 吉田公民館	
977	吉田	吉田町	知永	急傾斜地	知永(A)	481-1-159(2)			指定箇所		
978	吉田	吉田町	知永	急傾斜地	知永 (B)	481-1-2215(1)			指定箇所		
979	吉田	吉田町	知永	土石流	北知永新川	481-1361a			指定箇所		
980	吉田	吉田町	知永	土石流	北知永新川	481-1361b			指定箇所	吉田小学校(▲) 吉田公民館	
981	吉田	吉田町	知永	土石流	奥高串川	481-1364			指定箇所		
982	吉田	吉田町知永	知永	地すべり	知永	481-J-549			指定箇所		
983	奥南	吉田町	南君	土石流	西寺川	481-2060			指定箇所	奥南小学校(▲) 奥南公民館(▲)	
984	奥南	吉田町	南君	急傾斜地	牛川	481-1-2224(1)			指定箇所		
985	奥南	吉田町	南君	急傾斜地	立目 (A)	481-1-2225(1)			指定箇所		
986	奥南	吉田町	南君	急傾斜地	立目 (B)	481-1-2226(1)			指定箇所		
987	奥南	吉田町	南君	急傾斜地	向畑	481-1-2227(1)			指定箇所		
988	奥南	吉田町	南君	急傾斜地	南君東 (A)	481-1-2228(1)			指定箇所		
989	奥南	吉田町	南君	急傾斜地	南君東 (B)	481-1-2229(1)			指定箇所		
990	奥南	吉田町	南君	急傾斜地	南君東 (C)	481-1-2230(1)			指定箇所		
991	奥南	吉田町	南君	急傾斜地	南君西 (A)	481-1-2231(1)	南君西集会所		指定箇所		
992	奥南	吉田町		急傾斜地	南君西 (B)	481-1-2232(1)	奥南保育所		指定箇所		
993	奥南	吉田町	南君	急傾斜地	牛川 A	481-2-135(1)			指定箇所		

番号	校区・地区	所在地		種別	区域名	区域番号	土砂災害警戒区域 (特別) 公共の建物名称	土砂災害警戒区域 (特別) 要配慮者利用施設名称	指定箇所 ・予定	避難所 (▲は警戒区域内に立地)	備考
994	奥南	吉田町	南君	土石流	東鎌川	481-1273			指定箇所		
995	奥南	吉田町	南君	土石流	伊崎川	481-1275a			指定箇所		
996	奥南	吉田町	南君	土石流	伊崎川	481-1275b			指定箇所		
997	奥南	吉田町	南君	土石流	木原川	481-1276			指定箇所		
998	奥南	吉田町	南君	土石流	西川	481-1277			指定箇所		
999	奥南	吉田町	南君	土石流	長田川	481-1282			指定箇所		
1000	奥南	吉田町	南君	土石流	立目川	481-1285			指定箇所		
1001	奥南	吉田町	南君	土石流	谷川	481-1287			指定箇所		
1002	奥南	吉田町	南君	土石流	寺川	481-1288			指定箇所		
1003	奥南	吉田町	南君	土石流	牛川	481-1289			指定箇所		
1004	奥南	吉田町	南君	土石流	神田川	481-1278			指定箇所		
1005	奥南	吉田町	南君	土石流	東西川	481-1279			指定箇所		
1006	奥南	吉田町	南君	土石流	東川	481-1280			指定箇所		
1007	奥南	吉田町	南君	土石流	長田川	481-1281			指定箇所		
1008	奥南	吉田町	南君	土石流	向畑川	481-1284			指定箇所		
1009	奥南	吉田町	南君	土石流	清水川	481-1286			指定箇所	奥南小学校(▲) 奥南公民館(▲)	
1010	奥南	吉田町	南君	土石流	西伊勢川	481-1274			指定箇所		
1011	奥南	吉田町	南君	土石流	西立目川	481-1283			指定箇所		
1012	奥南	吉田町	南君	土石流	新田川	481-2059			指定箇所		
1013	奥南	吉田町	南君	急傾斜地	南君東A	481-2-131(1)			指定箇所		
1014	奥南	吉田町	南君	急傾斜地	南君西A	481-2-132(1)			指定箇所		
1015	奥南	吉田町	南君	急傾斜地	南君西B	481-2-133(1)			指定箇所		
1016	奥南	吉田町	南君	急傾斜地	南君西C	481-2-134(1)			指定箇所		
1017	奥南	吉田町	南君	急傾斜地	牛川B	481-2-136(1)			指定箇所		
1018	奥南	吉田町	奥浦	土石流	奥浦6号谷	481-J082-1			指定箇所		
1019	奥南	吉田町	奥浦	土石流	奥浦6号谷	481-J082-2			指定箇所	奥南小学校(▲) 奥南公民館(▲)	
1020	奥南	吉田町	奥浦	土石流	奥浦6号谷	481-J082-3			指定箇所		
1021	奥南	吉田町	奥浦	土石流	奥浦6号谷	481-J082-4			指定箇所	奥南小学校(▲)	

番号	校区・地区	所在地		種別	区域名	区域番号	土砂災害警戒区域 (特別) 公共の建物名称	土砂災害警戒区域 (特別) 要配慮者利用施設名称	指定箇所 ・予定	避難所 (▲は警戒区域内に立地)	備考
1022	奥南	吉田町	奥浦	土石流	奥浦6号谷	481-J082-5			指定箇所	奥南公民館(▲)	
1023	奥南	吉田町	奥浦	急傾斜地	中浦	481-1-160(2)			指定箇所		
1024	奥南	吉田町	奥浦	急傾斜地	奥浦	481-1-2233(1)		奥南小学校	指定箇所		
1025	奥南	吉田町	奥浦	急傾斜地	板の浦	481-1-2234(1)			指定箇所		
1026	奥南	吉田町	奥浦	急傾斜地	船間(A)	481-1-2235(1)			指定箇所		
1027	奥南	吉田町	奥浦	急傾斜地	古浦	481-1-2236(1)			指定箇所		
1028	奥南	吉田町	奥浦	急傾斜地	船間(B)	481-1-2237(1)			指定箇所		
1029	奥南	吉田町	奥浦	急傾斜地	楠ヶ浦	481-1-2238(1)			指定箇所		
1030	奥南	吉田町	奥浦	急傾斜地	大良	481-1-2239(1)			指定箇所		
1031	奥南	吉田町	奥浦	急傾斜地	板の浦	481-2-130(1)			指定箇所		
1032	奥南	吉田町	奥浦	急傾斜地	中浦	481-2-145(1)			指定箇所		
1033	奥南	吉田町	奥浦	土石流	小浦川	481-1270			指定箇所		
1034	奥南	吉田町	奥浦	土石流	東小谷川	481-1271			指定箇所		
1035	奥南	吉田町	奥浦	土石流	古浦西川	481-1268a	古浦公民館, 吉田町消防第4部		指定箇所		
1036	奥南	吉田町	奥浦	土石流	古浦西川	481-1268b			指定箇所		
1037	奥南	吉田町	奥浦	土石流	古浦東川	481-1269	中浦公民館		指定箇所		
1038	奥南	吉田町	奥浦	土石流	上小谷川	481-1272			指定箇所		
1039	奥南	吉田町	奥浦	土石流	梅ノ木川	481-1305			指定箇所		
1040	奥南	吉田町	奥浦	土石流	西榎崎川	481-1306			指定箇所		
1041	奥南	吉田町	奥浦	土石流	榎崎川	481-1307			指定箇所		奥南小学校(▲) 奥南公民館(▲)
1042	奥南	吉田町	奥浦	土石流	東榎崎川	481-1308			指定箇所		
1043	奥南	吉田町	奥浦	土石流	奥浦1号谷	481-J080			指定箇所		
1044	奥南	吉田町	奥浦	土石流	奥浦2号谷	481-J081			指定箇所		
1045	奥南	吉田町	奥浦	土石流	奥浦3号谷	481-J083			指定箇所		
1046	奥南	吉田町	奥浦	土石流	奥浦4号谷	481-J084			指定箇所		
1047	奥南	吉田町	奥浦	土石流	奥浦5号谷	481-J085			指定箇所		
1048	奥南	吉田町	奥浦	急傾斜地	惣代(A)	481-1-2205(1)			指定箇所		

番号	校区・地区	所在地		種別	区域名	区域番号	土砂災害警戒区域 (特別) 公共の建物名称	土砂災害警戒区域 (特別) 要配慮者利用施設名称	指定箇所 ・予定	避難所 (▲は警戒区域内に立地)	備考
1049	奥南	吉田町	奥浦	急傾斜地	惣代(C)	481-1-2208(1)			指定箇所		
1050	奥南	吉田町	奥浦	急傾斜地	惣代A	481-2-124(1)			指定箇所		
1051	奥南	吉田町	奥浦	急傾斜地	惣代C	481-2-126(1)			指定箇所		
1052	奥南	吉田町	奥浦	急傾斜地	惣代D	481-2-127(1)	惣代集会所		指定箇所		
1053	奥南	吉田町	奥浦	急傾斜地	惣代F	481-2-129(1)			指定箇所		
1054	奥南	吉田町	奥浦	急傾斜地	惣代(B)	481-1-2207(1)			指定箇所		
1055	奥南	吉田町	奥浦	急傾斜地	惣代B	481-2-125(1)			指定箇所		
1056	奥南	吉田町	奥浦	急傾斜地	惣代E	481-2-128(1)			指定箇所		
1057	喜佐方	吉田町	沖村	土石流	東木下谷川	481-2064			指定箇所	喜佐方小学校(▲) 喜佐方公民館(▲) 吉田中学校	
1058	喜佐方	吉田町		土石流	東梅合川	481-2065			指定箇所		
1059	喜佐方	吉田町	沖村	土石流	上円通寺谷川	481-2081			指定箇所		
1060	喜佐方	吉田町	沖村	急傾斜地	川平	481-1-2192(1)			指定箇所		
1061	喜佐方	吉田町	沖村	急傾斜地	川平C	481-2-119(1)			指定箇所		
1062	喜佐方	吉田町	沖村	急傾斜地	川平D	481-2-120(1)			指定箇所		
1063	喜佐方	吉田町	沖村	急傾斜地	川平E	481-2-121(1)			指定箇所		
1064	喜佐方	吉田町	沖村	急傾斜地	川平F	481-2-122(1)			指定箇所		
1065	喜佐方	吉田町	沖村	急傾斜地	川平G	481-2-123(1)			指定箇所		
1066	喜佐方	吉田町	沖村	土石流	奥鶴間川	481-1297			指定箇所		
1067	喜佐方	吉田町	沖村	土石流	木下谷川	481-1301			指定箇所	喜佐方小学校(▲) 喜佐方公民館(▲) 吉田中学校	
1068	喜佐方	吉田町	沖村	土石流	東灰の浜川	481-1311b			指定箇所		
1069	喜佐方	吉田町	沖村	土石流	久保谷川	481-1312	喜佐方公民館	市立喜佐方保育園 喜佐方小学校	指定箇所		
1070	喜佐方	吉田町	沖村	土石流	東沖村川	481-1314			指定箇所		
1071	喜佐方	吉田町	沖村	土石流	上荒地内川	481-1315	鳥首集会所		指定箇所		
1072	喜佐方	吉田町	沖村	土石流	下川平川	481-1296			指定箇所		
1073	喜佐方	吉田町	沖村	土石流	東灰の浜川	481-1311a			指定箇所		
1074	喜佐方	吉田町	沖村	土石流	西荒地内川	481-1316			指定箇所		
1075	喜佐方	吉田町	沖村	土石流	東荒地内川	481-1318			指定箇所		

番号	校区・地区	所在地		種別	区域名	区域番号	土砂災害警戒区域 (特別) 公共の建物名称	土砂災害警戒区域 (特別) 要配慮者利用施設名称	指定箇所 ・予定	避難所 (▲は警戒区域内に立地)	備考
1076	吉田	吉田町	沖村	土石流	西小屋ヶ谷川	481-1319			指定箇所		
1077	吉田	吉田町	沖村	土石流	東小屋ヶ谷川	481-1320			指定箇所		
1078	喜佐方	吉田町	沖村	土石流	荒地内川	481-1317			指定箇所		
1079	喜佐方	吉田町	沖村・河内	土石流	長畑川	481-1310			指定箇所		
1080	喜佐方	吉田町	沖村	土石流	円通寺谷川	481-1313-1			指定箇所		
1081	喜佐方	吉田町	沖村	土石流	円通寺谷川	481-1313-2			指定箇所		
1082	喜佐方	吉田町	沖村	土石流	西川平川	481-2062			指定箇所		
1083	喜佐方	吉田町	沖村	土石流	重谷川	481-2080			指定箇所		
1084	喜佐方	吉田町	沖村	土石流	沖村1号谷	481-J079			指定箇所		
1085	喜佐方	吉田町	沖村	急傾斜地	鳥首(A)	481-1-2188(1)			指定箇所		
1086	喜佐方	吉田町	沖村	急傾斜地	沖上	481-1-2196(1)	沖上公民館		指定箇所		
1087	喜佐方	吉田町	沖村	急傾斜地	沖村(H)	481-1-2779(1)			指定箇所		
1088	喜佐方	吉田町	沖村	急傾斜地	鳥首(B)	481-1-2189(1)			指定箇所		
1089	喜佐方	吉田町	沖村	急傾斜地	沖中	481-1-2190(1)			指定箇所		
1090	喜佐方	吉田町	沖村	急傾斜地	沖下	481-1-2191(1)			指定箇所	喜佐方小学校(▲)	
1091	喜佐方	吉田町	沖村	急傾斜地	円通寺	481-1-2193(1)			指定箇所	喜佐方公民館(▲)	
1092	喜佐方	吉田町	沖村	急傾斜地	長畑	481-1-2195(1)			指定箇所	吉田中学校	
1093	喜佐方	吉田町	沖村	急傾斜地	沖上B	481-2-93(1)	喜佐方小学校		指定箇所		
1094	喜佐方	吉田町	沖村	急傾斜地	沖上E	481-2-96(1)			指定箇所		
1095	喜佐方	吉田町	沖村	急傾斜地	沖上F	481-2-97(1)			指定箇所		
1096	喜佐方	吉田町	沖村	急傾斜地	沖中A	481-2-98(1)			指定箇所		
1097	喜佐方	吉田町	沖村	急傾斜地	沖中B	481-2-99(1)			指定箇所		
1098	喜佐方	吉田町	沖村	急傾斜地	沖中C	481-2-100(1)			指定箇所		
1099	喜佐方	吉田町	沖村	急傾斜地	沖中E	481-2-102(1)			指定箇所		
1100	喜佐方	吉田町	沖村	急傾斜地	沖中F	481-2-103(1)			指定箇所		
1101	喜佐方	吉田町	沖村	急傾斜地	沖中G	481-2-104(1)			指定箇所	喜佐方小学校(▲)	
1102	喜佐方	吉田町	沖村	急傾斜地	沖中H	481-2-105(1)			指定箇所	喜佐方公民館(▲)	
1103	喜佐方	吉田町	沖村	急傾斜地	沖下A	481-2-107(1)			指定箇所	吉田中学校	

番号	校区・地区	所在地		種別	区域名	区域番号	土砂災害警戒区域 (特別) 公共の建物名称	土砂災害警戒区域 (特別) 要配慮者利用施設名称	指定箇所 ・予定	避難所 (▲は警戒区域内に立地)	備考
1104	喜佐方	吉田町	沖村	急傾斜地	沖下B	481-2-108(1)			指定箇所		
1105	喜佐方	吉田町	沖村	急傾斜地	鳥首A	481-2-109(1)			指定箇所		
1106	喜佐方	吉田町	沖村	急傾斜地	鳥首B	481-2-110(1)			指定箇所		
1107	喜佐方	吉田町	沖村	急傾斜地	鳥首E	481-2-113(1)			指定箇所		
1108	喜佐方	吉田町	沖村	急傾斜地	鳥首F	481-2-114(1)			指定箇所		
1109	喜佐方	吉田町	沖村	急傾斜地	鳥首H	481-2-116(1)			指定箇所		
1110	喜佐方	吉田町	沖村	急傾斜地	沖上	481-2-92(1)			指定箇所		
1111	喜佐方	吉田町	沖村	急傾斜地	沖上C	481-2-94(1)			指定箇所		
1112	喜佐方	吉田町	沖村	急傾斜地	沖上D	481-2-95(1)			指定箇所		
1113	喜佐方	吉田町	沖村	急傾斜地	沖中D	481-2-101(1)			指定箇所		
1114	喜佐方	吉田町	沖村	急傾斜地	沖中G	481-2-106(1)			指定箇所		
1115	喜佐方	吉田町	沖村	急傾斜地	鳥首C	481-2-111(1)		橋本内科クリニック	指定箇所		
1116	喜佐方	吉田町	沖村	急傾斜地	鳥首B	481-2-112(1)			指定箇所		
1117	喜佐方	吉田町	沖村	急傾斜地	鳥首G	481-2-115(1)			指定箇所		
1118	喜佐方	吉田町	沖村	急傾斜地	川平A	481-2-117(1)			指定箇所		
1119	喜佐方	吉田町	沖村	急傾斜地	川平B	481-2-118(1)			指定箇所	喜佐方小学校(▲)	
1120	喜佐方	吉田町	沖村	土石流	釘切川	481-1302			指定箇所	喜佐方公民館(▲)	
1121	喜佐方	吉田町沖村	沖村	地すべり	御殿内	481-J-548			指定箇所	吉田中学校	
1122	喜佐方	吉田町	河内	土石流	下検校川	481-2067			指定箇所		
1123	喜佐方	吉田町	河内	土石流	脇田谷川	481-2072			指定箇所		
1124	喜佐方	吉田町	河内	土石流	南黒石川	481-2074			指定箇所		
1125	喜佐方	吉田町	河内	土石流	谷奥川	481-2079			指定箇所	喜佐方小学校(▲)	
1126	喜佐方	吉田町	河内	土石流	西ノ谷川	481-2071			指定箇所	喜佐方公民館(▲)	
1127	喜佐方	吉田町	河内	土石流	中上組川	481-1303			指定箇所	吉田中学校	
1128	喜佐方	吉田町	河内	土石流	鬼王西川	481-1309	河内中集会所		指定箇所		
1129	喜佐方	吉田町	河内	土石流	西黒石川	481-1304			指定箇所		
1130	喜佐方	吉田町	河内	土石流	梅合川	481-2066			指定箇所		

番号	校区・地区	所在地		種別	区域名	区域番号	土砂災害警戒区域 (特別) 公共の建物名称	土砂災害警戒区域 (特別) 要配慮者利用施設名称	指定箇所 ・予定	避難所 (▲は警戒区域内に立地)	備考
1131	喜佐方	吉田町	河内	土石流	下釘切川	481-2068			指定箇所		
1132	喜佐方	吉田町	河内	土石流	大町川	481-2069			指定箇所		
1133	喜佐方	吉田町	河内	土石流	西ノ谷川	481-2070			指定箇所		
1134	喜佐方	吉田町	河内	土石流	西ゴンナス川	481-2073			指定箇所		
1135	喜佐方	吉田町	河内	土石流	東黒石川	481-2075			指定箇所		
1136	喜佐方	吉田町	河内	土石流	西筋川	481-2076			指定箇所		
1137	喜佐方	吉田町	河内	土石流	上筋川	481-2077			指定箇所		
1138	喜佐方	吉田町	河内	土石流	東筋川	481-2078			指定箇所		
1139	喜佐方	吉田町	河内	急傾斜地	中組(C)	481-1-2202(1)			指定箇所		
1140	喜佐方	吉田町	河内	急傾斜地	河内中B	481-2-76(1)			指定箇所		
1141	喜佐方	吉田町	河内	急傾斜地	東蓮寺谷1	481-2-168(1)			指定箇所		
1142	喜佐方	吉田町	河内	急傾斜地	東蓮寺谷	481-1-2194(1)			指定箇所		
1143	喜佐方	吉田町	河内	急傾斜地	中組(A)	481-1-2197(1)			指定箇所		
1144	喜佐方	吉田町	河内	急傾斜地	上組(B)	481-1-2199(1)			指定箇所		
1145	喜佐方	吉田町	河内	急傾斜地	検狭谷(A)	481-1-2200(1)			指定箇所		
1146	喜佐方	吉田町	河内	急傾斜地	検狭谷(B)	481-1-2201(1)			指定箇所		
1147	喜佐方	吉田町	河内	急傾斜地	上組(A)	481-1-2203(1)			指定箇所		
1148	喜佐方	吉田町	河内	急傾斜地	中屋敷	481-1-2204(1)			指定箇所		
1149	喜佐方	吉田町	河内	急傾斜地	マグロ	481-1-2206(1)			指定箇所	喜佐方小学校(▲)	
1150	喜佐方	吉田町	河内	急傾斜地	検校谷B	481-2-29(1)			指定箇所	喜佐方公民館(▲)	
1151	喜佐方	吉田町	河内	急傾斜地	検校谷D	481-2-31(1)			指定箇所	吉田中学校	
1152	喜佐方	吉田町	河内	急傾斜地	検校谷E	481-2-32(1)			指定箇所		
1153	喜佐方	吉田町	河内	急傾斜地	検校谷G	481-2-34(1)			指定箇所		
1154	喜佐方	吉田町	河内	急傾斜地	検校谷H	481-2-35(1)			指定箇所		
1155	喜佐方	吉田町	河内	急傾斜地	河内上A	481-2-63(1)			指定箇所		
1156	喜佐方	吉田町	河内	急傾斜地	河内上C	481-2-65(1)			指定箇所		
1157	喜佐方	吉田町	河内	急傾斜地	河内上E	481-2-67(1)			指定箇所		
1158	喜佐方	吉田町	河内	急傾斜地	河内上F	481-2-68(1)			指定箇所		

番号	校区・地区	所在地		種別	区域名	区域番号	土砂災害警戒区域 (特別) 公共の建物名称	土砂災害警戒区域 (特別) 要配慮者利用施設名称	指定箇所 ・ 予定	避難所 (▲は警戒区域内に立地)	備考
1159	喜佐方	吉田町	河内	急傾斜地	河内中 A	481-2-75(1)			指定箇所		
1160	喜佐方	吉田町	河内	急傾斜地	河内中 C	481-2-77(1)			指定箇所		
1161	喜佐方	吉田町	河内	急傾斜地	河内中 G	481-2-81(1)			指定箇所		
1162	喜佐方	吉田町	河内	急傾斜地	中組 (B)	481-2-83(1)			指定箇所		
1163	喜佐方	吉田町	河内	急傾斜地	東連寺谷 B	481-2-85(1)			指定箇所		
1164	喜佐方	吉田町	河内	急傾斜地	東連寺谷 C	481-2-86(1)			指定箇所		
1165	喜佐方	吉田町	河内	急傾斜地	東連寺谷 D	481-2-87(1)			指定箇所		
1166	喜佐方	吉田町	河内	急傾斜地	東連寺谷 F	481-2-89(1)			指定箇所		
1167	喜佐方	吉田町	河内	急傾斜地	東連寺谷 H	481-2-91(1)			指定箇所		
1168	喜佐方	吉田町	河内	急傾斜地	検校谷 A	481-2-28(1)			指定箇所		
1169	喜佐方	吉田町	河内	急傾斜地	検校谷 C	481-2-30(1)			指定箇所		
1170	喜佐方	吉田町	河内	急傾斜地	検校谷 F	481-2-33(1)			指定箇所		
1171	喜佐方	吉田町	河内	急傾斜地	検校谷 H	481-2-36(1)			指定箇所	喜佐方小学校(▲)	
1172	喜佐方	吉田町	河内	急傾斜地	河内上 B	481-2-64(1)			指定箇所	喜佐方公民館(▲)	
1173	喜佐方	吉田町	河内	急傾斜地	河内上 D	481-2-66(1)			指定箇所	吉田中学校	
1174	喜佐方	吉田町	河内	急傾斜地	河内上 G	481-2-69(1)			指定箇所		
1175	喜佐方	吉田町	河内	急傾斜地	河内上 I	481-2-71(1)			指定箇所		
1176	喜佐方	吉田町	河内	急傾斜地	河内上 J	481-2-72(1)			指定箇所		
1177	喜佐方	吉田町	河内	急傾斜地	河内上 K	481-2-73(1)			指定箇所		
1178	喜佐方	吉田町	河内	急傾斜地	河内上 L	481-2-74(1)			指定箇所		
1179	喜佐方	吉田町	河内	急傾斜地	河内中 D	481-2-78(1)			指定箇所		
1180	喜佐方	吉田町	河内	急傾斜地	河内中 E	481-2-79(1)			指定箇所		
1181	喜佐方	吉田町	河内	急傾斜地	河内中 F	481-2-80(1)			指定箇所		
1182	喜佐方	吉田町	河内	急傾斜地	河内中 H	481-2-82(1)			指定箇所	喜佐方小学校(▲)	
1183	喜佐方	吉田町	河内	急傾斜地	東連寺谷 A	481-2-84(1)			指定箇所	喜佐方公民館(▲)	
1184	喜佐方	吉田町	河内	急傾斜地	東連寺谷 E	481-2-88(1)			指定箇所	吉田中学校	
1185	喜佐方	吉田町	白浦筋	土石流	西蓮寺谷川	481-1267			指定箇所	喜佐方小学校(▲)	
1186	喜佐方	吉田町	白浦外	急傾斜地	筋 (A)	481-1-2165(1)			指定箇所	喜佐方公民館(▲)	

番号	校区・地区	所在地		種別	区域名	区域番号	土砂災害警戒区域 (特別) 公共的建物名称	土砂災害警戒区域 (特別) 要配慮者利用施設名称	指定箇所 ・予定	避難所 (▲は警戒区域内に立地)	備考
1187	喜佐方	吉田町	白浦外	急傾斜地	筋 (B)	481-1-2166(1)			指定箇所		
1188	喜佐方	吉田町	白浦外	急傾斜地	筋	481-2-147(1)			指定箇所		
1189	玉津	吉田町	深浦	土石流	池の浦川	481-1252	池の浦公民館、老人憩いの家		指定箇所	玉津小学校(▲) 玉津公民館(▲)	
1190	玉津	吉田町	深浦	急傾斜地	池ノ浦	481-1-2149(1)			指定箇所		
1191	玉津	吉田町	深浦	急傾斜地	深浦 (A)	481-1-2150(1)			指定箇所		
1192	玉津	吉田町	深浦	急傾斜地	深浦 (B)	481-1-2151(1)			指定箇所		
1193	玉津	吉田町	深浦	急傾斜地	深浦下	481-2-150(1)			指定箇所		
1194	玉津	吉田町	法花津	土石流	小西川	481-1254			指定箇所		
1195	玉津	吉田町	法花津	土石流	和田川	481-1255	和田集会所		指定箇所	玉津小学校(▲) 玉津公民館(▲)	
1196	玉津	吉田町	法花津	土石流	鍋倉川	481-1256			指定箇所		
1197	玉津	吉田町	法花津	土石流	大谷川	481-1258			指定箇所		
1198	玉津	吉田町	法花津	土石流	小深浦川	481-1253			指定箇所		
1199	玉津	吉田町	法花津	土石流	今郷川	481-1257		玉津保育園、玉津小学校	指定箇所		
1200	玉津	吉田町	法花津	急傾斜地	和田	481-1-2152(1)			指定箇所		
1201	玉津	吉田町	法花津	急傾斜地	宮ノ浦西A	481-2-1(1)			指定箇所	玉津小学校(▲) 玉津公民館(▲)	
1202	玉津	吉田町	法花津	急傾斜地	宮ノ浦	481-1-2153(1)			指定箇所		
1203	玉津	吉田町	法花津	急傾斜地	浜	481-1-2154(1)			指定箇所		
1204	玉津	吉田町	法花津	急傾斜地	与村井 (A)	481-1-2155(1)			指定箇所		
1205	玉津	吉田町	法花津	急傾斜地	与村井 (B)	481-1-2156(1)			指定箇所		
1206	玉津	吉田町	法花津	急傾斜地	与村井 (C)	481-1-2157(1)			指定箇所		
1207	玉津	吉田町	法花津	急傾斜地	山崎	481-1-2242(1)			指定箇所		
1208	玉津	吉田町	法花津	急傾斜地	山崎	481-1-2778(1)			指定箇所		
1209	玉津	吉田町	法花津	急傾斜地	宮ノ浦西B	481-2-2(1)			指定箇所		
1210	玉津	吉田町	法花津	急傾斜地	宮ノ浦東A	481-2-3(1)			指定箇所		
1211	玉津	吉田町	法花津	急傾斜地	宮ノ浦東B	481-2-4(1)			指定箇所		
1212	玉津	吉田町	法花津	急傾斜地	浜	481-2-5(1)			指定箇所		

番号	校区・地区	所在地		種別	区域名	区域番号	土砂災害警戒区域 (特別) 公共の建物名称	土砂災害警戒区域 (特別) 要配慮者利用施設名称	指定箇所 ・予定	避難所 (▲は警戒区域内に立地)	備考
1213	玉津	吉田町	法花津	急傾斜地	山崎	481-2-149(1)			指定箇所		
1214	玉津	吉田町	法花津	急傾斜地	宮ノ浦東C	481-2-167(1)			指定箇所		
1215	玉津	吉田町	白浦	土石流	泉川	481-1259			指定箇所	玉津小学校(▲) 玉津公民館(▲)	
1216	玉津	吉田町	白浦	土石流	畦屋西川	481-1262	畦屋三ツ尾公民館		指定箇所		
1217	玉津	吉田町	白浦	土石流	三ツ尾川	481-1263			指定箇所		
1218	玉津	吉田町	白浦	土石流	花組川	481-1265	花組公民館		指定箇所		
1219	玉津	吉田町	白浦	土石流	日の地川	481-2057	奥南集会所		指定箇所		
1220	玉津	吉田町	白浦	土石流	先新浜川	481-1260			指定箇所		
1221	玉津	吉田町	白浦	土石流	畦屋東川	481-1261	畦屋三ツ尾公民館		指定箇所		
1222	玉津	吉田町	白浦	土石流	西三ツ尾川	481-1264			指定箇所		
1223	喜佐方	吉田町	白浦	土石流	上筋川	481-1266			指定箇所		
1224	玉津	吉田町	白浦	土石流	奥南川	481-2058			指定箇所		
1225	玉津	吉田町	白浦	急傾斜地	先新浜 (A)	481-1-2158(1)			指定箇所	玉津小学校(▲) 玉津公民館(▲)	
1226	玉津	吉田町	白浦	急傾斜地	脇	481-1-2159(1)			指定箇所		
1227	玉津	吉田町	白浦	急傾斜地	奥南	481-1-2160(1)			指定箇所		
1228	玉津	吉田町	白浦	急傾斜地	先新浜 (B)	481-1-2161(1)			指定箇所		
1229	玉津	吉田町	白浦	急傾斜地	三ツ尾	481-1-2162(1)			指定箇所		
1230	玉津	吉田町	白浦	急傾斜地	花組 (A)	481-1-2163(1)			指定箇所		
1231	玉津	吉田町	白浦	急傾斜地	花組 (B)	481-1-2164(1)			指定箇所		
1232	玉津	吉田町	白浦	急傾斜地	奥南 A	481-2-6(1)			指定箇所		
1233	玉津	吉田町	白浦	急傾斜地	奥南 B	481-2-7(1)			指定箇所		
1234	玉津	吉田町	白浦	急傾斜地	奥南 D	481-2-9(1)			指定箇所		
1235	玉津	吉田町	白浦	急傾斜地	先新浜	481-2-10(1)			指定箇所		
1236	玉津	吉田町	白浦	急傾斜地	畦屋 A	481-2-11(1)			指定箇所		
1237	玉津	吉田町	白浦	急傾斜地	畦屋 B	481-2-12(1)			指定箇所		
1238	玉津	吉田町	白浦	急傾斜地	畦屋 C	481-2-13(1)			指定箇所		
1239	玉津	吉田町	白浦	急傾斜地	奥南 C	481-2-8(1)			指定箇所		
1240	玉津	吉田町	白浦	急傾斜地	花組	481-2-148(1)			指定箇所		

番号	校区・地区	所在地		種別	区域名	区域番号	土砂災害警戒区域 (特別) 公共の建物名称	土砂災害警戒区域 (特別) 要配慮者利用施設名称	指定箇所 ・予定	避難所 (▲は警戒区域内に立地)	備考
1241	玉津	吉田町白浦	白浦	地すべり	奥南	481-J-451			指定箇所		
1242	立間	吉田町	立間	急傾斜地	荒巻(B)	481-1-2174(1)			指定箇所	立間小学校(▲) 立間公民館(▲) えひめ南農協立間中央支所	
1243	立間	吉田町	立間	急傾斜地	奥白井谷	481-1-2175(1)			指定箇所		
1244	立間	吉田町	立間	急傾斜地	下白井谷	481-1-2176(1)			指定箇所		
1245	立間	吉田町	立間	急傾斜地	高城(A)	481-1-2177(1)			指定箇所		
1246	立間	吉田町	立間	急傾斜地	小名(B)	481-1-2179(1)			指定箇所		
1247	立間	吉田町	立間	急傾斜地	高城(B)	481-1-2180(1)			指定箇所		
1248	立間	吉田町	立間	急傾斜地	雪森	481-1-2181(1)			指定箇所		
1249	立間	吉田町	立間	急傾斜地	屋敷(A)	481-1-2182(1)			指定箇所		
1250	立間	吉田町	立間	急傾斜地	郷蔵	481-1-2184(1)			指定箇所		
1251	立間	吉田町	立間	急傾斜地	医王寺下(A)	481-1-2185(1)			指定箇所		
1252	立間	吉田町	立間	急傾斜地	蔣(B)	481-1-2187(1)			指定箇所		
1253	立間	吉田町	立間	土石流	下小名川	481-1325			指定箇所		
1254	立間	吉田町	立間	急傾斜地	中ノ谷C	481-2-16(1)			指定箇所		
1255	立間	吉田町	立間	土石流	寺家谷川	481-1333			指定箇所		
1256	立間	吉田町	立間	急傾斜地	中ノ谷D	481-2-17(1)			指定箇所		
1257	立間	吉田町	立間	土石流	白井谷東川	481-1335			指定箇所		
1258	立間	吉田町	立間	急傾斜地	高城A	481-2-18(1)			指定箇所		
1259	立間	吉田町	立間	土石流	上中之谷川	481-2082			指定箇所		
1260	立間	吉田町	立間	急傾斜地	高城B	481-2-19(1)			指定箇所		
1261	立間	吉田町	立間	土石流	下中之谷川	481-2083			指定箇所		
1262	立間	吉田町	立間	急傾斜地	高城C	481-2-20(1)			指定箇所		
1263	立間	吉田町	立間	土石流	どうのこ川	481-2090-1			指定箇所	立間小学校(▲) 立間公民館(▲) えひめ南農協立間中央支所	
1264	立間	吉田町	立間	急傾斜地	高城E	481-2-22(1)			指定箇所		
1265	立間	吉田町	立間	土石流	どうのこ川	481-2090-2			指定箇所		
1266	立間	吉田町	立間	急傾斜地	高城F	481-2-23(1)			指定箇所		
1267	立間	吉田町	立間	土石流	どうのこ川	481-2090-3			指定箇所		

番号	校区・地区	所在地		種別	区域名	区域番号	土砂災害警戒区域 (特別) 公共的建物名称	土砂災害警戒区域 (特別) 要配慮者利用施設名称	指定箇所 ・予定	避難所 (▲は警戒区域内に立地)	備考
1268	立間	吉田町	立間	急傾斜地	高城G	481-2-24(1)			指定箇所		
1269	立間	吉田町	立間	土石流	どうのこ川	481-2090-4			指定箇所		
1270	立間	吉田町	立間	急傾斜地	高城H	481-2-25(1)			指定箇所		
1271	立間	吉田町	立間	土石流	どうのこ川	481-2090-5			指定箇所		
1272	立間	吉田町	立間	急傾斜地	高城I	481-2-26(1)			指定箇所		
1273	立間	吉田町	立間	土石流	どうのこ川	481-2090-6			指定箇所		
1274	立間	吉田町	立間	急傾斜地	寺家A	481-2-40(1)			指定箇所		
1275	立間	吉田町	立間	土石流	西黒坪川	481-2091			指定箇所		
1276	立間	吉田町	立間	急傾斜地	寺家B	481-2-41(1)			指定箇所		
1277	立間	吉田町	立間	土石流	田島川	481-2092			指定箇所		
1278	立間	吉田町	立間	急傾斜地	下白井谷D	481-2-45(1)			指定箇所		
1279	立間	吉田町	立間	急傾斜地	大河内(B)	481-1-2168(1)			指定箇所		
1280	立間	吉田町	立間	急傾斜地	奥白井谷B	481-2-47(1)			指定箇所		
1281	立間	吉田町	立間	急傾斜地	西谷	481-1-2169(1)			指定箇所		
1282	立間	吉田町	立間	急傾斜地	奥白井谷C	481-2-48(1)			指定箇所		
1283	立間	吉田町	立間	急傾斜地	八反代	481-1-2170(1)			指定箇所		
1284	立間	吉田町	立間	急傾斜地	奥白井谷D	481-2-49(1)			指定箇所		
1285	立間	吉田町	立間	急傾斜地	柏木	481-1-2171(1)			指定箇所		
1286	立間	吉田町	立間	急傾斜地	荒巻A	481-2-51(1)			指定箇所		
1287	立間	吉田町	立間	急傾斜地	立間中組	481-1-2172(1)			指定箇所		
1288	立間	吉田町	立間	急傾斜地	東八反代C	481-2-55(1)			指定箇所	立間小学校(▲)	
1289	立間	吉田町	立間	急傾斜地	荒巻(A)	481-1-2173(1)			指定箇所	立間公民館(▲)	
1290	立間	吉田町	立間	急傾斜地	大河内下A	481-2-57(1)			指定箇所	えひめ南農協立間中央支所	
1291	立間	吉田町	立間	急傾斜地	大河内下B	481-2-58(1)			指定箇所		
1292	立間	吉田町	立間	急傾斜地	大河内下C	481-2-59(1)			指定箇所		
1293	立間	吉田町	立間	急傾斜地	大河内上A	481-2-60(1)			指定箇所		
1294	立間	吉田町	立間	急傾斜地	大河内(A)	481-2-62(1)			指定箇所		

番号	校区・地区	所在地		種別	区域名	区域番号	土砂災害警戒区域 (特別) 公共の建物名称	土砂災害警戒区域 (特別) 要配慮者利用施設名称	指定箇所 ・予定	避難所 (▲は警戒区域内に立地)	備考
1295	立間	吉田町	立間	急傾斜地	中組	481-2-152(1)			指定箇所		
1296	立間	吉田町	立間	急傾斜地	中組B	481-2-153(1)			指定箇所		
1297	立間	吉田町	立間	急傾斜地	中組D	481-2-155(1)			指定箇所		
1298	立間	吉田町	立間	土石流	雪森川	481-1324			指定箇所		
1299	立間	吉田町	立間・屋敷	土石流	上屋敷川	481-1328	屋敷集会所		指定箇所		
1300	立間	吉田町	立間	土石流	下屋敷川	481-1330			指定箇所		
1301	立間	吉田町	立間	土石流	下小名西川	481-1336	奥白井谷公民館		指定箇所		
1302	立間	吉田町	立間	土石流	奥白井谷川	481-1337	奥白井谷公民館		指定箇所		
1303	立間	吉田町	立間	土石流	東川	481-1339			指定箇所		
1304	立間	吉田町	立間	土石流	正木谷川	481-1340a	大河内下集会所		指定箇所		
1305	立間	吉田町	立間	土石流	正木谷川	481-1340b	大河内下集会所		指定箇所		
1306	立間	吉田町	立間	土石流	上谷ノ内川	481-1342			指定箇所		
1307	立間	吉田町	立間	土石流	津田川	481-1343	大河内上公民館		指定箇所		
1308	立間	吉田町	立間	土石流	黒坪川	481-1346	柏木公民館		指定箇所		
1309	立間	吉田町	立間	土石流	客ノ谷川	481-1347	中村集会所		指定箇所		
1310	立間	吉田町	立間	土石流	医王寺川	481-1350	医王寺下上集会所		指定箇所		
1311	立間	吉田町	立間	土石流	竹城下川	481-1321			指定箇所		
1312	立間	吉田町	立間	土石流	西淵竹下川	481-1322	消防署吉田分署竹城下公民館		指定箇所	立間小学校(▲) 立間公民館(▲) えひめ南農協立間中央支所	
1313	立間	吉田町	立間	土石流	小名西川	481-1326			指定箇所		
1314	立間	吉田町	立間・屋敷	土石流	屋敷川	481-1329	屋敷集会所		指定箇所		
1315	立間	吉田町	立間	土石流	西晋文寺川	481-1331			指定箇所		
1316	立間	吉田町	立間	土石流	晋文寺川	481-1332	寺家合蔵公民館		指定箇所		
1317	立間	吉田町	立間	土石流	郷蔵川	481-1349			指定箇所		
1318	立間	吉田町	立間	土石流	ハジカミ川	481-1348			指定箇所		
1319	立間	吉田町	立間	土石流	下雪森川	481-1323		宇和高等学校立間分教場	指定箇所		
1320	立間	吉田町	立間	土石流	高城谷川	481-1327-1			指定箇所		

番号	校区・地区	所在地		種別	区域名	区域番号	土砂災害警戒区域 (特別) 公共の建物名称	土砂災害警戒区域 (特別) 要配慮者利用施設名称	指定箇所 ・予定	避難所 (▲は警戒区域内に立地)	備考
1321	立間	吉田町	立間	土石流	高城谷川	481-1327-2			指定箇所		
1322	立間	吉田町	立間	土石流	高城谷川	481-1327-3			指定箇所		
1323	立間	吉田町	立間	土石流	白井谷西川	481-1334			指定箇所		
1324	立間	吉田町	立間	土石流	荒巻川	481-1338-1			指定箇所		
1325	立間	吉田町	立間	土石流	荒巻川	481-1338-2			指定箇所		
1326	立間	吉田町	立間	土石流	荒巻川	481-1338-3			指定箇所		
1327	立間	吉田町	立間	土石流	荒巻川	481-1338-4			指定箇所		
1328	立間	吉田町	立間	土石流	荒巻川	481-1338-5			指定箇所		
1329	立間	吉田町	立間	土石流	荒巻川	481-1338-6			指定箇所		
1330	立間	吉田町	立間	土石流	荒巻川	481-1338-7			指定箇所		
1331	立間	吉田町	立間	土石流	谷ノ内川	481-1341			指定箇所		
1332	立間	吉田町	立間	土石流	大明神川	481-1344			指定箇所		
1333	立間	吉田町	立間	土石流	本村川	481-1345-1			指定箇所		
1334	立間	吉田町	立間	土石流	本村川	481-1345-2			指定箇所		
1335	立間	吉田町	立間	土石流	本村川	481-1345-3			指定箇所		
1336	立間	吉田町	立間	土石流	本村川	481-1345-4			指定箇所		
1337	立間	吉田町	立間	土石流	本村川	481-1345-5			指定箇所		
1338	立間	吉田町	立間	土石流	下高城川	481-2084			指定箇所		
1339	立間	吉田町	立間	土石流	西高城川	481-2085			指定箇所		
1340	立間	吉田町	立間	土石流	東高城川	481-2086			指定箇所		
1341	立間	吉田町	立間	土石流	下谷ノ内川	481-2087			指定箇所		
1342	立間	吉田町	立間	土石流	ツカノクチ川	481-2088-1			指定箇所		
1343	立間	吉田町	立間	土石流	ツカノクチ川	481-2088-2			指定箇所		
1344	立間	吉田町	立間	土石流	上トウノコ川	481-2089			指定箇所		
1345	立間	吉田町	立間	土石流	西郷蔵川	481-2093			指定箇所		
1346	立間	吉田町	立間	急傾斜地	小名(A)	481-1-2178(1)	小名公民館		指定箇所		
1347	立間	吉田町	立間	急傾斜地	寺家	481-1-2183(1)	立間公民館	立間小学校	指定箇所		

立間小学校(▲)
立間公民館(▲)
えひめ南農協立間中央支所

立間小学校(▲)
立間公民館(▲)
えひめ南農協立間中央支所

番号	校区・地区	所在地		種別	区域名	区域番号	土砂災害警戒区域 (特別) 公共の建物名称	土砂災害警戒区域 (特別) 要配慮者利用施設名称	指定箇所 ・予定	避難所 (▲は警戒区域内に立地)	備考
1348	立間	吉田町	立間	急傾斜地	蔣(A)	481-1-2186(1)			指定箇所		
1349	立間	吉田町	立間	急傾斜地	屋敷(B)	481-1-2241(1)			指定箇所		
1350	立間	吉田町	立間・屋敷	急傾斜地	屋敷A	481-2-27(1)			指定箇所		
1351	立間	吉田町	立間	急傾斜地	蔣B	481-2-146(1)			指定箇所		
1352	立間	吉田町	立間	急傾斜地	屋敷(C)	481-1-2618(1)			指定箇所		
1353	立間	吉田町	立間	急傾斜地	中ノ谷A	481-2-14(1)			指定箇所		
1354	立間	吉田町	立間	急傾斜地	中ノ谷B	481-2-15(1)			指定箇所		
1355	立間	吉田町	立間	急傾斜地	高城D	481-2-21(1)			指定箇所		
1356	立間	吉田町	立間	急傾斜地	竹城下A	481-2-37(1)			指定箇所		
1357	立間	吉田町	立間	急傾斜地	竹城下B	481-2-38(1)			指定箇所		
1358	立間	吉田町	立間	急傾斜地	竹城下C	481-2-39(1)			指定箇所		
1359	立間	吉田町	立間	急傾斜地	下白井谷A	481-2-42(1)			指定箇所		
1360	立間	吉田町	立間	急傾斜地	下白井谷B	481-2-43(1)			指定箇所		
1361	立間	吉田町	立間	急傾斜地	下白井谷C	481-2-44(1)			指定箇所		
1362	立間	吉田町	立間	急傾斜地	奥白井谷A	481-2-46(1)			指定箇所		
1363	立間	吉田町	立間	急傾斜地	奥白井谷E	481-2-50(1)			指定箇所		
1364	立間	吉田町	立間	急傾斜地	荒巻B	481-2-52(1)			指定箇所		
1365	立間	吉田町	立間	急傾斜地	東八反代A	481-2-53(1)			指定箇所		
1366	立間	吉田町	立間	急傾斜地	東八反代B	481-2-54(1)			指定箇所	立間小学校(▲)	
1367	立間	吉田町	立間	急傾斜地	東八反代D	481-2-56(1)			指定箇所	立間公民館(▲)	
1368	立間	吉田町	立間	急傾斜地	大河内上B	481-2-61(1)			指定箇所	えひめ南農協立間中央支所	
1369	立間	吉田町	立間	急傾斜地	中組C	481-2-154(1)			指定箇所		
1370	立間	吉田町	立間	急傾斜地	柏木	481-2-156(1)			指定箇所		
1371	立間	吉田町	立間	急傾斜地	郷蔵	481-2-157(1)			指定箇所		
1372	成妙	三間町	是能	土石流	下車地川	482-2098			指定箇所		
1373	成妙	三間町	是能	土石流	上車地川	482-2099-1			指定箇所	成妙小学校(▲)	
1374	成妙	三間町	是能	土石流	上車地川	482-2099-2			指定箇所	是能集会所	
1375	成妙	三間町	是能	土石流	奥大堀川	482-2101			指定箇所		

番号	校区・地区	所在地		種別	区域名	区域番号	土砂災害警戒区域 (特別) 公共の建物名称	土砂災害警戒区域 (特別) 要配慮者利用施設名称	指定箇所 ・予定	避難所 (▲は警戒区域内に立地)	備考
1376	成妙	三間町	是能	土石流	西是能川	482-2103			指定箇所		
1377	成妙	三間町	是能	土石流	東是能川	482-2106			指定箇所		
1378	成妙	三間町	是能	急傾斜地	下神田 A	482-1-2276(1)			指定箇所		
1379	成妙	三間町	是能	急傾斜地	是能 15-11	482-2-16(2)			指定箇所		
1380	成妙	三間町	是能	急傾斜地	是能 15-1	482-2-65(1)			指定箇所		
1381	成妙	三間町	是能	急傾斜地	是能 15-2	482-2-66(1)			指定箇所		
1382	成妙	三間町	是能	急傾斜地	是能 15-3	482-2-67(1)			指定箇所		
1383	成妙	三間町	是能	急傾斜地	是能 15-5	482-2-69(1)			指定箇所		
1384	成妙	三間町	是能	急傾斜地	是能 15-20	482-2-76(1)			指定箇所		
1385	成妙	三間町	是能	急傾斜地	是能 15-9D	482-2-100(1)			指定箇所		
1386	成妙	三間町	是能	土石流	西大堀川	482-2100			指定箇所		
1387	成妙	三間町	是能・曾根	土石流	長田川	482-1370			指定箇所		
1388	成妙	三間町	是能	土石流	南車地川	482-2097			指定箇所		
1389	成妙	三間町	是能	土石流	南是能川	482-2102			指定箇所		
1390	成妙	三間町	是能	土石流	是能川	482-2104			指定箇所		
1391	成妙	三間町	是能	土石流	中是能川	482-2105			指定箇所		
1392	成妙	三間町	是能	土石流	西長田川	482-2107			指定箇所	成妙小学校(▲) 是能集会所	
1393	成妙	三間町	是能	急傾斜地	是能 15-4	482-2-68(1)			指定箇所		
1394	成妙	三間町	是能	急傾斜地	下神田 B	482-1-2277(1)			指定箇所		
1395	成妙	三間町	是能	急傾斜地	是能 15-6	482-2-70(1)			指定箇所		
1396	成妙	三間町	是能	急傾斜地	是能 15-7	482-2-71(1)			指定箇所		
1397	成妙	三間町	是能	急傾斜地	是能 15-8	482-2-72(1)			指定箇所		
1398	成妙	三間町	是能	急傾斜地	是能 15-9A	482-2-73(1)			指定箇所		
1399	成妙	三間町	是能	急傾斜地	是能 15-9B	482-2-74(1)			指定箇所		
1400	成妙	三間町	是能	急傾斜地	是能 15-10	482-2-75(1)			指定箇所		
1401	成妙	三間町	是能	急傾斜地	是能 15-9C	482-2-99(1)			指定箇所		
1402	成妙	三間町	曾根	土石流	曾根川	482-2108			指定箇所	成妙小学校(▲)	
1403	成妙	三間町	曾根	急傾斜地	東内田	482-1-2275(1)			指定箇所	曾根集会所	

番号	校区・地区	所在地		種別	区域名	区域番号	土砂災害警戒区域 (特別) 公共の建物名称	土砂災害警戒区域 (特別) 要配慮者利用施設名称	指定箇所 ・予定	避難所 (▲は警戒区域内に立地)	備考
1404	成妙	三間町	曾根	急傾斜地	西内田	482-1-2620(1)			指定箇所		
1405	成妙	三間町	曾根	急傾斜地	本村	482-1-2762(1)			指定箇所		
1406	成妙	三間町	曾根	急傾斜地	曾根 14-1	482-2-57(1)			指定箇所		
1407	成妙	三間町	曾根	急傾斜地	曾根 14-2	482-2-58(1)			指定箇所		
1408	成妙	三間町	曾根	急傾斜地	曾根 14-3	482-2-59(1)			指定箇所		
1409	成妙	三間町	曾根	急傾斜地	曾根 14-4	482-2-60(1)			指定箇所		
1410	成妙	三間町	曾根	急傾斜地	曾根 14-6	482-2-62(1)			指定箇所		
1411	成妙	三間町	曾根	急傾斜地	曾根 14-22	482-2-64(1)			指定箇所		
1412	成妙	三間町	曾根	急傾斜地	曾根 14-24	482-2-95(1)			指定箇所		
1413	成妙	三間町	曾根	急傾斜地	曾根 14-5	482-2-61(1)			指定箇所		
1414	成妙	三間町	曾根	急傾斜地	曾根 14-20	482-2-63(1)			指定箇所		
1415	成妙	三間町	曾根	急傾斜地	曾根 14-23	482-2-94(1)			指定箇所		
1416	成妙	三間町	成家	土石流	成家川	482-1371			指定箇所		
1417	成妙	三間町	成家	土石流	下成家川	482-2112			指定箇所		
1418	成妙	三間町	成家	急傾斜地	成家 13-2	482-2-52(1)			指定箇所		
1419	成妙	三間町	成家	急傾斜地	成家 13-6	482-2-56(1)			指定箇所		
1420	成妙	三間町	成家	土石流	南金山川	482-1380		紙ふうせん (グループホーム・デイ)	指定箇所	成妙小学校(▲) 成家集会所	
1421	成妙	三間町	成家	土石流	金山川	482-1378		成妙保育園、成妙小学校	指定箇所		
1422	成妙	三間町	成家	土石流	下金山川	482-1379		成妙保育園、成妙小学校	指定箇所		
1423	成妙	三間町	成家	急傾斜地	成家 13-5	482-2-55(1)			指定箇所		
1424	成妙	三間町	成家	急傾斜地	成家 13-1	482-2-51(1)			指定箇所	成妙小学校(▲)	
1425	成妙	三間町	成家	急傾斜地	成家 13-3	482-2-53(1)			指定箇所	成家集会所	
1426	成妙	三間町	成家	急傾斜地	成家 13-4	482-2-54(1)			指定箇所		
1427	成妙	三間町	則	土石流	ヲウチ川	482-1373-1			指定箇所	成妙小学校(▲)	

番号	校区・地区	所在地		種別	区域名	区域番号	土砂災害警戒区域 (特別) 公共の建物名称	土砂災害警戒区域 (特別) 要配慮者利用施設名称	指定箇所 ・予定	避難所 (▲は警戒区域内に立地)	備考
1428	成妙	三間町	則	土石流	ヲウチ川	482-1373-2			指定箇所	則集会所	
1429	成妙	三間町	則	土石流	ヲウチ川	482-1373-3			指定箇所		
1430	成妙	三間町	則	土石流	則川	482-1375			指定箇所		
1431	成妙	三間町	則	土石流	寺ノ下川	482-1376-1			指定箇所		
1432	成妙	三間町	則	土石流	寺ノ下川	482-1376-2			指定箇所		
1433	成妙	三間町	則	土石流	下則川	482-2111-1			指定箇所		
1434	成妙	三間町	則	土石流	下則川	482-2111-2			指定箇所		
1435	成妙	三間町	則	急傾斜地	則 18-2	482-2-81(1)			指定箇所		
1436	成妙	三間町	則	急傾斜地	則 18-5	482-2-84(1)			指定箇所		
1437	成妙	三間町	則	土石流	古谷の奥川	482-1374			指定箇所		
1438	成妙	三間町	則	土石流	古畑川	482-1372			指定箇所		
1439	成妙	三間町	則	土石流	下西谷川	482-2109			指定箇所		
1440	成妙	三間町	則	土石流	下古畑川	482-2110			指定箇所		
1441	成妙	三間町	則	急傾斜地	則 18-3	482-2-82(1)			指定箇所		
1442	成妙	三間町	則	急傾斜地	則 18-4	482-2-83(1)			指定箇所		
1443	成妙	三間町	則	急傾斜地	則 18-6	482-2-85(1)			指定箇所	成妙小学校(▲) 則集会所	
1444	成妙	三間町	則	急傾斜地	則 18-7	482-2-93(1)			指定箇所		
1445	成妙	三間町	則	急傾斜地	則 18-8	482-2-96(1)			指定箇所		
1446	成妙	三間町	則	急傾斜地	則 18-9	482-2-104(1)			指定箇所		
1447	成妙	三間町	大藤	土石流	上金山川	482-1377-2			指定箇所		
1448	成妙	三間町	大藤	土石流	上金山川	482-1377-1			指定箇所	大藤集会所	
1449	成妙	三間町	大藤	急傾斜地	大藤 20-1	482-2-88(1)			指定箇所	三間基幹集落センター	
1450	成妙	三間町	大藤	急傾斜地	大藤 20-4	482-2-90(1)			指定箇所		
1451	三間	三間町	黒井地	土石流	西谷川	482-1382-1			指定箇所	黒井地集会所 黒井地教育集会所	
1452	三間	三間町	黒井地	土石流	西谷川	482-1382-2			指定箇所		
1453	三間	三間町	黒井地	土石流	堂ノ奥川	482-1383			指定箇所		
1454	三間	三間町	黒井地	土石流	黒井地川	482-2114			指定箇所		
1455	三間	三間町	黒井地	土石流	谷山川	482-2115			指定箇所		

番号	校区・地区	所在地		種別	区域名	区域番号	土砂災害警戒区域 (特別) 公共の建物名称	土砂災害警戒区域 (特別) 要配慮者利用施設名称	指定箇所 ・予定	避難所 (▲は警戒区域内に立地)	備考
1456	三間	三間町	黒井地	急傾斜地	黒井地 12-6	482-2-47(1)			指定箇所		
1457	三間	三間町	黒井地	急傾斜地	黒井地 12-7	482-2-48(1)			指定箇所		
1458	三間	三間町	黒井地	急傾斜地	黒井地 12-8	482-2-49(1)			指定箇所		
1459	三間	三間町	黒井地	土石流	竹中川	482-1384			指定箇所		
1460	三間	三間町	黒井地	急傾斜地	竹中	482-1-2760(1)			指定箇所		
1461	三間	三間町	黒井地	急傾斜地	大下	482-1-2761(1)			指定箇所		
1462	三間	三間町	黒井地	急傾斜地	黒井地 12-3	482-2-45(1)			指定箇所		
1463	三間	三間町	黒井地	急傾斜地	黒井地 12-4	482-2-46(1)			指定箇所		
1464	三間	三間町	黒井地	急傾斜地	黒井地 12-9	482-2-50(1)			指定箇所	黒井地集会所	
1465	三間	三間町	黒井地	急傾斜地	大藤 20-5	482-2-91(1)			指定箇所	黒井地教育集会所	
1466	三間	三間町	戸雁	急傾斜地	戸雁 5	482-2-14(2)			指定箇所		
1467	三間	三間町	戸雁	急傾斜地	戸雁 6	482-2-15(2)			指定箇所		
1468	三間	三間町	戸雁	急傾斜地	戸雁 11-1	482-2-41(1)			指定箇所		
1469	三間	三間町	戸雁	急傾斜地	戸雁 11-3	482-2-43(1)			指定箇所		
1470	三間	三間町	戸雁	土石流	東戸雁川	482-1385			指定箇所	戸雁集会所	
1471	三間	三間町	戸雁	土石流	西戸雁川	482-2113			指定箇所	国民体育館	
1472	三間	三間町	戸雁	土石流	戸雁川	482-1381			指定箇所	三間高等学校	
1473	三間	三間町	戸雁	土石流	上西谷川	482-2116		デイサービス紙ひこうき	指定箇所	三間小学校	
1474	三間	三間町	戸雁	急傾斜地	石場	482-1-2271(1)			指定箇所		
1475	三間	三間町	戸雁	急傾斜地	戸雁 11-2	482-2-42(1)			指定箇所		
1476	三間	三間町	戸雁	急傾斜地	戸雁 4	482-2-13(2)			指定箇所		
1477	三間	三間町戸雁	戸雁	地すべり	戸雁	482-J-450			指定箇所		
1478	三間	三間町	北増穂	土石流	東登尾川	482-2118			指定箇所		
1479	三間	三間町	北増穂	土石流	ノゾイ川	482-2119-1			指定箇所	三間公民館	
1480	三間	三間町	北増穂	土石流	ノゾイ川	482-2119-2			指定箇所	北増穂集会所	
1481	三間	三間町	北増穂	土石流	ノゾイ川	482-2119-3			指定箇所		
1482	三間	三間町	北増穂	急傾斜地	北増穂 17-2	482-2-80(1)			指定箇所		

番号	校区・地区	所在地		種別	区域名	区域番号	土砂災害警戒区域 (特別) 公共の建物名称	土砂災害警戒区域 (特別) 要配慮者利用施設名称	指定箇所 ・予定	避難所 (▲は警戒区域内に立地)	備考
1483	三間	三間町	北増穂	土石流	西鬼峠川	482-1387			指定箇所		
1484	三間	三間町	北増穂	土石流	登尾川	482-2117			指定箇所	三間公民館 北増穂集会所	
1485	三間	三間町	北増穂	土石流	東ノゾイ川	482-2120			指定箇所		
1486	三間	三間町	北増穂	急傾斜地	北増穂 17-1	482-2-79(1)			指定箇所		
1487	三間	三間町	小沢川	急傾斜地	小沢川 19-1	482-2-86(1)			指定箇所		
1488	三間	三間町	小沢川	土石流	西小沢川川	482-1390			指定箇所	三間公民館 小沢川集会所	
1489	三間	三間町	小沢川	土石流	東小沢川川	482-1391			指定箇所		
1490	三間	三間町	小沢川	急傾斜地	西屋敷	482-1-2263(1)			指定箇所		
1491	三間	三間町	小沢川	急傾斜地	元宗 16-1	482-2-77(1)			指定箇所		
1492	三間	三間町	小沢川	急傾斜地	小沢川 19-2	482-2-87(1)			指定箇所		
1493	三間	三間町	川之内	土石流	川内川	482-1393-1			指定箇所		三間公民館 川之内集会所(▲)
1494	三間	三間町	川之内	土石流	川内川	482-1393-2			指定箇所		
1495	三間	三間町	川之内	土石流	川内川	482-1393-3			指定箇所		
1496	三間	三間町	川之内	土石流	川内川	482-1393-4			指定箇所		
1497	三間	三間町	川之内	土石流	川内川	482-1393-5			指定箇所		
1498	三間	三間町	川之内	土石流	川内川	482-1393-6			指定箇所		
1499	三間	三間町	川之内	急傾斜地	川之内 9-6	482-2-33(1)			指定箇所		
1500	三間	三間町	川之内	土石流	西ノ川	482-1392-1			指定箇所		
1501	三間	三間町	川之内	土石流	西ノ川	482-1392-2			指定箇所		
1502	三間	三間町	川之内	土石流	中川之内川	482-2122			指定箇所		
1503	三間	三間町	川之内	土石流	川之内川	482-2123			指定箇所		
1504	三間	三間町	川之内	土石流	南亥の子前川	482-2124			指定箇所	三間公民館 川之内集会所(▲)	
1505	三間	三間町	川之内	急傾斜地	上切	482-1-2259(1)			指定箇所		
1506	三間	三間町	川之内	急傾斜地	高曽利	482-1-2260(1)			指定箇所		
1507	三間	三間町	川之内	急傾斜地	駄馬	482-1-2261(1)			指定箇所		
1508	三間	三間町	川之内	急傾斜地	川之内 6	482-2-11(2)			指定箇所		
1509	三間	三間町	川之内	急傾斜地	川之内 9-1	482-2-28(1)			指定箇所		
1510	三間	三間町	川之内	急傾斜地	川之内 9-2	482-2-29(1)			指定箇所		

番号	校区・地区	所在地		種別	区域名	区域番号	土砂災害警戒区域 (特別) 公共の建物名称	土砂災害警戒区域 (特別) 要配慮者利用施設名称	指定箇所 ・予定	避難所 (▲は警戒区域内に立地)	備考
1511	三間	三間町	川之内	急傾斜地	川之内9-3	482-2-30(1)			指定箇所		
1512	三間	三間町	川之内	急傾斜地	川之内9-4	482-2-31(1)			指定箇所		
1513	三間	三間町	川之内	急傾斜地	川之内9-5	482-2-32(1)			指定箇所		
1514	三間	三間町		土石流	西元宗川	482-2121-1			指定箇所		
1515	三間	三間町		土石流	西元宗川	482-2121-2			指定箇所	元宗集会所	
1516	三間	三間町		急傾斜地	元宗	482-1-2265(1)			指定箇所	三間認定こども園	
1517	三間	三間町		急傾斜地	元宗16-2	482-2-78(1)			指定箇所		
1518	三間	三間町	土居中	土石流	土居中川	482-1368			指定箇所	コスモスホール三間 土居中集会所	
1519	三間	三間町	迫目	土石流	セバサコ川	482-2096			指定箇所		
1520	三間	三間町	迫目	急傾斜地	迫目21-1	482-2-92(1)			指定箇所	コスモスホール三間 迫目集会所	
1521	三間	三間町	迫目	急傾斜地	サコ	482-1-2268(1)			指定箇所	ふれあい交流館	
1522	三間	三間町	迫目	急傾斜地	務田10-5	482-2-38(1)			指定箇所		
1523	三間	三間町		土石流	上馬根川	482-2152			指定箇所		
1524	三間	三間町	務田	急傾斜地	栗ヶ谷A	482-1-2269(1)			指定箇所		
1525	三間	三間町	務田	急傾斜地	務田10-1	482-2-34(1)			指定箇所	務田集会所	
1526	三間	三間町	務田	急傾斜地	務田10-2	482-2-35(1)			指定箇所	務田迫目組集会所	
1527	三間	三間町	務田	急傾斜地	務田10-6	482-2-39(1)			指定箇所	コスモスホール三間 三間町隣保館	
1528	三間	三間町	務田	急傾斜地	務田10-7	482-2-40(1)			指定箇所		
1529	三間	三間町	務田	急傾斜地	務田10-8	482-2-97(1)			指定箇所		
1530	三間	三間町	務田	土石流	栗ヶ谷川	482-1369			指定箇所		
1531	三間	三間町	務田	急傾斜地	務田10-3	482-2-36(1)			指定箇所		
1532	三間	三間町	務田	急傾斜地	務田10-4	482-2-37(1)			指定箇所		
1533	二名	三間町	田川	土石流	西ノ川	482-1398			指定箇所	田川集会所	

番号	校区・地区	所在地		種別	区域名	区域番号	土砂災害警戒区域 (特別) 公共の建物名称	土砂災害警戒区域 (特別) 要配慮者利用施設名称	指定箇所 ・予定	避難所 (▲は警戒区域内に立地)	備考	
1534	二名	三間町	田川	土石流	上金銅川	482-2125			指定箇所	高齢者コミュニティ センター		
1535	二名	三間町	田川	土石流	北上田川	482-2127			指定箇所			
1536	二名	三間町	田川	急傾斜地	穴山	482-1-2257(1)			指定箇所			
1537	二名	三間町	田川	急傾斜地	中尾谷	482-1-2258(1)			指定箇所			
1538	二名	三間町	田川	急傾斜地	田川7-2	482-2-24(1)			指定箇所			
1539	二名	三間町	田川	土石流	中金銅川	482-1396	田川集会所		指定箇所			
1540	二名	三間町	田川・金銅	土石流	南金銅川	482-1394			指定箇所			
1541	二名	三間町	田川	土石流	下金銅川	482-1395			指定箇所			
1542	二名	三間町	田川	土石流	下西ノ川	482-1397-1			指定箇所			
1543	二名	三間町	田川	土石流	下西ノ川	482-1397-2			指定箇所			
1544	二名	三間町	田川	土石流	上田川川	482-1399-1			指定箇所		田川集会所 高齢者コミュニティ センター	
1545	二名	三間町	田川	土石流	上田川川	482-1399-2			指定箇所			
1546	二名	三間町	田川	土石流	上田川川	482-1399-3			指定箇所			
1547	二名	三間町	田川	土石流	金銅川	482-2126			指定箇所			
1548	二名	三間町	田川	急傾斜地	田川7-10	482-2-10(2)			指定箇所			
1549	二名	三間町	田川	急傾斜地	田川7-1	482-2-23(1)			指定箇所			
1550	二名	三間町	田川	急傾斜地	田川7-11	482-2-25(1)			指定箇所			
1551	二名	三間町	金銅	急傾斜地	在家	482-1-2254(1)			指定箇所	金銅集会所 高齢者コミュニティセンター		
1552	二名	三間町	金銅	土石流	下南金銅川	482-2128			指定箇所			
1553	二名	三間町	金銅	急傾斜地	麓	482-1-2255(1)			指定箇所			
1554	二名	三間町	金銅	急傾斜地	金銅8-1	482-2-26(1)			指定箇所			
1555	二名	三間町	金銅	急傾斜地	金銅8-2	482-2-27(1)			指定箇所			
1556	二名	三間町	土居垣内	土石流	東中ノ谷川	482-2095			指定箇所	土居垣内集会所 高齢者コミュニティセンター		
1557	二名	三間町	土居垣内	急傾斜地	土居垣内6-3	482-2-9(2)			指定箇所			
1558	二名	三間町	土居垣内	急傾斜地	土居垣内6-1	482-2-21(1)			指定箇所			
1559	二名	三間町	土居垣内	土石流	中ノ谷川	482-1366			指定箇所			

番号	校区・地区	所在地		種別	区域名	区域番号	土砂災害警戒区域 (特別) 公共の建物名称	土砂災害警戒区域 (特別) 要配慮者利用施設名称	指定箇所 ・予定	避難所 (▲は警戒区域内に立地)	備考
1560	二名	三間町	土居垣内	土石流	上是延川	482-1365			指定箇所		
1561	二名	三間町	土居垣内	土石流	下是延川	482-2094			指定箇所		
1562	二名	三間町	土居垣内	急傾斜地	中の谷	482-1-2253(1)			指定箇所		
1563	二名	三間町	土居垣内	急傾斜地	土居垣内6-2	482-2-22(1)			指定箇所		
1564	二名	三間町		急傾斜地	古藤田	482-1-2279(1)			指定箇所	古藤田集会所 高齢者コミュニティセンター	
1565	二名	三間町		土石流	荒谷川	482-1400			指定箇所		
1566	二名	三間町		土石流	日ノ谷川	482-1401		二名保育園、二名 小学校	指定箇所		
1567	二名	三間町	大内	急傾斜地	蕨越	482-1-2252(1)			指定箇所	二名小学校 大内集会所	
1568	二名	三間町	大内	急傾斜地	大内5-1	482-2-19(1)			指定箇所		
1569	二名	三間町	大内	土石流	東恵美須坂川	482-1402-1			指定箇所		
1570	二名	三間町	大内	土石流	東恵美須坂川	482-1402-2			指定箇所		
1571	二名	三間町	大内	土石流	石迫川	482-2129			指定箇所		
1572	二名	三間町	大内	土石流	西恵美坂川	482-2130			指定箇所		
1573	二名	三間町	大内	急傾斜地	大内5-2	482-2-8(2)			指定箇所		
1574	二名	三間町	大内	急傾斜地	大内5-10	482-2-20(1)			指定箇所		
1575	二名	三間町		急傾斜地	年岡	482-1-2251(1)			指定箇所	二名小学校 是延集会所	
1576	二名	三間町		急傾斜地	是延4-1	482-2-17(1)			指定箇所		
1577	二名	三間町		急傾斜地	是延4-2	482-2-18(1)			指定箇所		
1578	二名	三間町	三間中間	土石流	寺谷川	482-2131-1			指定箇所	二名小学校 三間中間集会所	
1579	二名	三間町	三間中間	土石流	寺谷川	482-2131-2			指定箇所		
1580	二名	三間町	三間中間	土石流	寺谷川	482-2131-3			指定箇所		
1581	二名	三間町	三間中間	土石流	フロン谷川	482-2147			指定箇所		
1582	二名	三間町	三間中間	土石流	三間中間川	482-2148			指定箇所		
1583	二名	三間町	三間中間	土石流	東駄場川	482-2151-1			指定箇所	二名小学校 三間中間集会所	
1584	二名	三間町	三間中間	土石流	東駄場川	482-2151-2			指定箇所		
1585	二名	三間町	三間中間	急傾斜地	中間3-6	482-2-7(2)			指定箇所		
1586	二名	三間町	三間中間	急傾斜地	中間3-2	482-2-13(1)			指定箇所		

番号	校区・地区	所在地		種別	区域名	区域番号	土砂災害警戒区域 (特別) 公共の建物名称	土砂災害警戒区域 (特別) 要配慮者利用施設名称	指定箇所 ・予定	避難所 (▲は警戒区域内に立地)	備考
1587	二名	三間町	三間中間	急傾斜地	中間3-3	482-2-14(1)			指定箇所		
1588	二名	三間町	三間中間	土石流	北御滝川	482-1408	三間中間集会所		指定箇所		
1589	二名	三間町	音地・三間中間	土石流	加町川	482-1407-1			指定箇所		
1590	二名	三間町	音地・三間中間	土石流	加町川	482-1407-2			指定箇所		
1591	二名	三間町	三間中間	土石流	下御滝川	482-1403			指定箇所		
1592	二名	三間町	三間中間	土石流	西駄場川	482-2149			指定箇所		
1593	二名	三間町	三間中間	土石流	駄場川	482-2150			指定箇所		
1594	二名	三間町	三間中間	急傾斜地	音地1-5	482-2-5(1)			指定箇所		
1595	二名	三間町	三間中間	急傾斜地	中間3-5	482-2-6(2)			指定箇所		
1596	二名	三間町	三間中間	急傾斜地	中間3-1	482-2-12(1)			指定箇所		
1597	二名	三間町	三間中間	急傾斜地	中間3-4	482-2-15(1)			指定箇所		
1598	二名	三間町	三間中間	急傾斜地	中間3-10	482-2-16(1)			指定箇所		
1599	二名	三間町	三間中間	急傾斜地	中間3-11	482-2-101(1)			指定箇所		
1600	二名	三間町	三間中間	急傾斜地	中間3-12	482-2-102(1)			指定箇所		
1601	二名	三間町	黒川	土石流	家の奥川	482-2134			指定箇所	二名小学校 黒川集会所	
1602	二名	三間町	黒川	急傾斜地	黒川2-7	482-2-5(2)			指定箇所		
1603	二名	三間町	黒川	急傾斜地	黒川2-2	482-2-7(1)			指定箇所		
1604	二名	三間町	黒川	急傾斜地	黒川2-11	482-2-11(1)			指定箇所	二名小学校 黒川集会所	
1605	二名	三間町	黒川	土石流	西黒川川	482-2132			指定箇所		
1606	二名	三間町	黒川	土石流	下家の奥川	482-2133			指定箇所		
1607	二名	三間町	黒川	土石流	北黒川	482-2135			指定箇所		
1608	二名	三間町	黒川	土石流	上黒川川	482-2136			指定箇所		
1609	二名	三間町	黒川	土石流	下黒川川	482-2137			指定箇所		
1610	二名	三間町	黒川	急傾斜地	権現平	482-1-2249(1)	黒川集会所		指定箇所		
1611	二名	三間町	黒川	急傾斜地	黒川2-3	482-2-8(1)			指定箇所		
1612	二名	三間町	黒川	急傾斜地	黒川2-4	482-2-9(1)			指定箇所		

番号	校区・地区	所在地		種別	区域名	区域番号	土砂災害警戒区域 (特別) 公共の建物名称	土砂災害警戒区域 (特別) 要配慮者利用施設名称	指定箇所 ・予定	避難所 (▲は警戒区域内に立地)	備考
1613	二名	三間町	黒川	急傾斜地	黒川2-10	482-2-10(1)			指定箇所		
1614	二名	三間町	黒川	急傾斜地	黒川2-12	482-2-103(1)			指定箇所		
1615	二名	三間町	音地	土石流	芥川	482-2139			指定箇所	二名小学校 告森消防詰所 音地集会所	
1616	二名	三間町	音地	土石流	北芥川	482-2140			指定箇所		
1617	二名	三間町	音地	土石流	左衛門滝川	482-2143			指定箇所		
1618	二名	三間町	音地	土石流	守屋川	482-2144			指定箇所		
1619	二名	三間町	音地	土石流	御所の谷川	482-2146-1			指定箇所		
1620	二名	三間町	音地	土石流	御所の谷川	482-2146-2			指定箇所		
1621	二名	三間町	音地	土石流	御所の谷川	482-2146-3			指定箇所		
1622	二名	三間町	音地	土石流	御所の谷川	482-2146-4			指定箇所		
1623	二名	三間町	音地	急傾斜地	松ヶ下	482-1-2247(1)			指定箇所		
1624	二名	三間町	音地	急傾斜地	音地1-6	482-2-1(2)			指定箇所		二名小学校 告森消防詰所 音地集会所
1625	二名	三間町	音地	急傾斜地	音地1-3	482-2-3(1)			指定箇所		
1626	二名	三間町	音地	急傾斜地	音地1-4	482-2-4(1)			指定箇所		
1627	二名	三間町	音地	土石流	音地川	482-1405			指定箇所		
1628	二名	三間町	音地	土石流	上加岬川	482-1406			指定箇所		
1629	二名	三間町	音地	土石流	守屋川	482-1404			指定箇所		
1630	二名	三間町	音地	土石流	南芥川	482-2138			指定箇所		
1631	二名	三間町	音地	土石流	宮ヶ谷川	482-2141			指定箇所		
1632	二名	三間町	音地	土石流	穴ヶ滝川	482-2142			指定箇所		
1633	二名	三間町	音地	土石流	北御所の谷川	482-2145			指定箇所		
1634	二名	三間町	音地	急傾斜地	野中	482-1-2248(1)			指定箇所		
1635	二名	三間町	音地	急傾斜地	木ノ下	482-1-2246(1)			指定箇所		
1636	二名	三間町	音地	急傾斜地	音地1-1	482-2-1(1)			指定箇所		
1637	二名	三間町	音地	急傾斜地	音地1-2	482-2-2(1)			指定箇所		
1638	二名	三間町	音地	急傾斜地	音地1-7	482-2-2(2)			指定箇所		
1639	二名	三間町	音地	急傾斜地	音地1-8	482-2-3(2)			指定箇所		
1640	二名	三間町	音地	急傾斜地	音地1-11	482-2-4(2)			指定箇所		

番号	校区・地区	所在地		種別	区域名	区域番号	土砂災害警戒区域 (特別) 公共の建物名称	土砂災害警戒区域 (特別) 要配慮者利用施設名称	指定箇所 ・予定	避難所 (▲は警戒区域内に立地)	備考
1641	二名	三間町	音地	急傾斜地	音地1-21	482-2-6(1)			指定箇所		
1642	二名	三間町	音地	急傾斜地	音地1-22	482-2-98(1)			指定箇所		
1643	三間	三間町	宮野下	土石流	西ノゾイ川	482-1386			指定箇所	三間公民館	
1644	三間	三間町	宮野下	土石流	上ノゾイ川	482-1388			指定箇所		
1645	三間	三間町	宮野下	土石流	下ノゾイ川	482-1389			指定箇所		
1646	三間	三間町	増田・吉波	土石流	奥内洞川	482-1367			指定箇所	増田公民館	
1647	岩松	津島町	岩松	土石流	米津川	486-1641-1			指定箇所	岩松公民館 岩松小学校	
1648	岩松	津島町	岩松	土石流	米津川	486-1641-2			指定箇所		
1649	岩松	津島町	岩松	土石流	芳原川	486-1642			指定箇所		
1650	岩松	津島町	岩松	土石流	森田川	486-1643			指定箇所		
1651	岩松	津島町	岩松	土石流	拝高川	486-2417			指定箇所		
1652	岩松	津島町	岩松	土石流	若松川	486-2439			指定箇所		
1653	岩松	津島町	岩松	土石流	玉ヶ月川	486-2441			指定箇所		
1654	岩松	津島町	岩松	急傾斜地	竜(A)	486-2-68(1)			指定箇所		
1655	岩松	津島町	岩松	急傾斜地	竜(B)	486-2-155(1)			指定箇所		
1656	岩松	津島町	岩松	急傾斜地	竜(D)	486-2-157(1)			指定箇所		
1657	岩松	津島町	岩松	急傾斜地	玉ヶ月(B)	486-1-2349(1)			指定箇所		
1658	岩松	津島町	岩松	土石流	下巽川	486-1651			指定箇所		
1659	岩松	津島町	岩松	土石流	上本町川	486-1637			指定箇所		
1660	岩松	津島町	岩松	土石流	土居の奥川	486-1638			指定箇所		
1661	岩松	津島町	岩松	土石流	港町川	486-1639		御食事近藤	指定箇所		
1662	岩松	津島町	岩松	土石流	寿町川	486-1640			指定箇所		
1663	岩松	津島町	岩松	土石流	玉ヶ月川	486-1652			指定箇所		
1664	岩松	津島町	岩松	土石流	上巽川	486-2438-1			指定箇所	岩松公民館 岩松小学校	
1665	岩松	津島町	岩松	土石流	上巽川	486-2438-2			指定箇所		
1666	岩松	津島町	岩松	土石流	龍ヶ谷川	486-2440			指定箇所		
1667	岩松	津島町	岩松	土石流	下仁連木谷川	486-2442			指定箇所		
1668	岩松	津島町	岩松	土石流	中仁連木谷川	486-2443			指定箇所		

番号	校区・地区	所在地		種別	区域名	区域番号	土砂災害警戒区域 (特別) 公共の建物名称	土砂災害警戒区域 (特別) 要配慮者利用施設名称	指定箇所 ・予定	避難所 (▲は警戒区域内に立地)	備考
1669	岩松	津島町	岩松	土石流	仁連木谷川	486-2444			指定箇所		
1670	岩松	津島町	岩松	土石流	北玉ヶ月川	486-2445			指定箇所		
1671	岩松	津島町	岩松	土石流	東三島川	486-J131			指定箇所		
1672	岩松	津島町	岩松	土石流	三島川	486-J132			指定箇所		
1673	岩松	津島町	岩松	急傾斜地	玉ヶ月(A)	486-1-2348(1)			指定箇所		
1674	岩松	津島町	岩松	急傾斜地	玉ヶ月(C)	486-1-2350(1)			指定箇所		
1675	岩松	津島町	岩松	急傾斜地	芳原(A)	486-1-2363(1)			指定箇所		
1676	岩松	津島町	岩松	急傾斜地	芳原(B)	486-1-2364(1)			指定箇所		
1677	岩松	津島町	岩松	急傾斜地	港町	486-1-2365(1)		有田治療所	指定箇所		
1678	岩松	津島町	岩松	急傾斜地	本町	486-1-2366(1)			指定箇所		
1679	岩松	津島町	岩松	急傾斜地	三島	486-1-2367(1)			指定箇所		
1680	岩松	津島町	岩松	急傾斜地	芳原(A)	486-2-132(1)			指定箇所		
1681	岩松	津島町	岩松	急傾斜地	三島拜高(A)	486-2-62(1)			指定箇所		
1682	岩松	津島町	岩松	急傾斜地	三島拜高(B)	486-2-63(1)		宇和島市介護老人保健施設ふれあい荘	指定箇所		
1683	岩松	津島町	岩松	急傾斜地	玉ヶ月(A)	486-2-64(1)			指定箇所		
1684	岩松	津島町	岩松	急傾斜地	玉ヶ月(B)	486-2-65(1)			指定箇所		
1685	岩松	津島町	岩松	急傾斜地	玉ヶ月(C)	486-2-66(1)			指定箇所		
1686	岩松	津島町	岩松	急傾斜地	玉ヶ月(D)	486-2-67(1)			指定箇所	岩松公民館	
1687	岩松	津島町	岩松	急傾斜地	巽	486-2-69(1)			指定箇所	岩松小学校	
1688	岩松	津島町	岩松	急傾斜地	芳原(B)	486-2-133(1)			指定箇所		
1689	岩松	津島町	岩松	急傾斜地	竜(C)	486-2-156(1)			指定箇所		
1690	高田	津島町	高田	急傾斜地	磯	486-1-2352(1)		口羽外科胃腸科、 口羽歯科医院	指定箇所		
1691	高田	津島町	高田	急傾斜地	保木(A)	486-1-2353(1)			指定箇所	勤労者体育センター	
1692	高田	津島町	高田	急傾斜地	保木(B)	486-1-2354(1)			指定箇所	津島中学校	
1693	高田	津島町	高田	急傾斜地	久保津(A)	486-1-2358(1)			指定箇所	津島高等学校(▲)	
1694	高田	津島町	高田	急傾斜地	熱田	486-2-53(1)			指定箇所		

番号	校区・地区	所在地		種別	区域名	区域番号	土砂災害警戒区域 (特別) 公共の建物名称	土砂災害警戒区域 (特別) 要配慮者利用施設名称	指定箇所 ・予定	避難所 (▲は警戒区域内に立地)	備考
1695	高田	津島町	高田	急傾斜地	遠近(B)	486-2-56(1)			指定箇所	勤労者体育センター 津島中学校 津島高等学校(▲)	
1696	高田	津島町	高田	急傾斜地	遠近(C)	486-2-57(1)			指定箇所		
1697	高田	津島町	高田	急傾斜地	上谷(A)	486-2-58(1)		デイサービス愛顔有 料老人ホーム愛顔	指定箇所		
1698	高田	津島町	高田	急傾斜地	上谷(B)	486-2-59(1)			指定箇所		
1699	高田	津島町	高田	急傾斜地	上谷(C)	486-2-60(1)			指定箇所		
1700	高田	津島町	高田	急傾斜地	磯	486-2-148(1)		津島中学校	指定箇所		
1701	高田	津島町	高田	急傾斜地	遠近(G)	486-2-154(1)			指定箇所		
1702	高田	津島町	高田	急傾斜地	下谷(C)	486-2-187(1)			指定箇所		
1703	高田	津島町	高田	急傾斜地	久保津(B)	486-1-2359(1)			指定箇所		
1704	高田	津島町	高田	急傾斜地	稲中(A)	486-1-2361(1)			指定箇所		
1705	高田	津島町	高田	急傾斜地	稲中(B)	486-1-2362(1)			指定箇所		
1706	高田	津島町	高田	土石流	牛ヶ谷川	486-1609			指定箇所		
1707	高田	津島町	高田	土石流	下遠近川	486-1610			指定箇所		
1708	高田	津島町	高田	土石流	窪津川	486-1615			指定箇所		
1709	高田	津島町	高田	土石流	深泥川	486-1616			指定箇所		
1710	高田	津島町	高田	土石流	下久保津川	486-1617			指定箇所		
1711	高田	津島町	高田	土石流	上熱田川	486-1607			指定箇所		
1712	高田	津島町	高田	土石流	北熱田川	486-1608			指定箇所		
1713	高田	津島町	高田	土石流	上谷川	486-1611			指定箇所		
1714	高田	津島町	高田	土石流	南上谷川	486-1612			指定箇所		
1715	高田	津島町	高田	土石流	下谷川	486-1614			指定箇所		
1716	高田	津島町	高田	土石流	中上谷川	486-1613		上谷ひより(ラッ フルズ・コート101 号・102号・103 号)、デイサービ ス愛顔、有料老人 ホーム愛顔	指定箇所		

番号	校区・地区	所在地		種別	区域名	区域番号	土砂災害警戒区域 (特別) 公共の建物名称	土砂災害警戒区域 (特別) 要配慮者利用施設名称	指定箇所 ・予定	避難所 (▲は警戒区域内に立地)	備考
1717	高田	津島町	高田	土石流	保木川	486-1605		グループホームつしま	指定箇所		
1718	高田	津島町	高田	土石流	熱田川	486-1606			指定箇所		
1719	高田	津島町	高田	土石流	下稲中川	486-2397			指定箇所		
1720	高田	津島町	高田	土石流	牛ヶ谷川	486-J126			指定箇所		
1721	高田	津島町	高田	土石流	下牛ヶ谷川	486-J128			指定箇所		
1722	高田	津島町	高田	土石流	西稲中川	486-J129			指定箇所		
1723	高田	津島町	高田	土石流	西遠近川	486-2392			指定箇所		
1724	高田	津島町	高田	土石流	遠近川	486-2393			指定箇所		
1725	高田	津島町	高田	土石流	東遠近川	486-2394			指定箇所		
1726	高田	津島町	高田	土石流	中遠近川	486-2395			指定箇所		
1727	高田	津島町	高田	土石流	下谷谷	486-2396			指定箇所		
1728	高田	津島町	高田	土石流	中牛ヶ谷川	486-J127			指定箇所		
1729	高田	津島町	高田	土石流	東稲中川	486-J130			指定箇所		
1730	高田	津島町	高田	急傾斜地	熱田	486-1-2355(1)			指定箇所		
1731	高田	津島町	高田	急傾斜地	上谷	486-1-2356(1)		くりーむしちゅう かかし、あべ医院	指定箇所		
1732	高田	津島町	高田	急傾斜地	下谷	486-1-2357(1)		津島高等学校	指定箇所	勤労者体育センター	
1733	高田	津島町	高田	急傾斜地	遠近	486-1-2631(1)			指定箇所	津島中学校	
1734	高田	津島町	高田	急傾斜地	磯(B)	486-2-184(1)		津島中学校	指定箇所	津島高等学校(▲)	
1735	高田	津島町	高田	急傾斜地	八幡	486-1-2360(1)			指定箇所		
1736	高田	津島町	高田	急傾斜地	久保津(C)	486-1-2780(1)			指定箇所		
1737	高田	津島町	高田	急傾斜地	久保津(B)	486-2-54(1)			指定箇所		
1738	高田	津島町	高田	急傾斜地	遠近(A)	486-2-55(1)			指定箇所		
1739	高田	津島町	高田	急傾斜地	下谷	486-2-61(1)			指定箇所		
1740	高田	津島町	高田	急傾斜地	遠近(F)	486-2-153(1)			指定箇所		
1741	高田	津島町	高田	急傾斜地	熱田(B)	486-2-185(1)			指定箇所		
1742	高田	津島町	高田	急傾斜地	下谷(B)	486-2-186(1)			指定箇所		

番号	校区・地区	所在地		種別	区域名	区域番号	土砂災害警戒区域 (特別) 公共の建物名称	土砂災害警戒区域 (特別) 要配慮者利用施設名称	指定箇所 ・予定	避難所 (▲は警戒区域内に立地)	備考
1743	近家	津島町	近家	土石流	左近谷川	486-2384			指定箇所		
1744	近家	津島町	近家	土石流	胼ノ江川	486-2391			指定箇所		
1745	近家	津島町	近家	急傾斜地	佐近谷(F)	486-2-23(1)			指定箇所		
1746	近家	津島町	近家	急傾斜地	行谷(A)	486-2-24(1)			指定箇所		
1747	近家	津島町	近家	急傾斜地	行谷(D)	486-2-27(1)			指定箇所		
1748	近家	津島町	近家	急傾斜地	行谷(E)	486-2-28(1)			指定箇所		
1749	近家	津島町	近家	急傾斜地	西本谷(A)	486-2-32(1)			指定箇所		
1750	近家	津島町	近家	急傾斜地	西本谷(D)	486-2-35(1)			指定箇所		
1751	近家	津島町	近家	急傾斜地	西本谷(F)	486-2-37(1)			指定箇所		
1752	近家	津島町	近家	急傾斜地	西本谷(G)	486-2-38(1)			指定箇所	岩松公民館	
1753	近家	津島町	近家	急傾斜地	蔵座(B)	486-2-40(1)			指定箇所	勤労者体育センター	
1754	近家	津島町	近家	急傾斜地	蔵座(F)	486-2-43(1)			指定箇所	岩松小学校	
1755	近家	津島町	近家	急傾斜地	蔵座(I)	486-2-46(1)			指定箇所		
1756	近家	津島町	近家	急傾斜地	蔵座(J)	486-2-47(1)			指定箇所		
1757	近家	津島町	近家	急傾斜地	胼ノ江(A)	486-2-48(1)			指定箇所		
1758	近家	津島町	近家	急傾斜地	胼ノ江(B)	486-2-49(1)			指定箇所		
1759	近家	津島町	近家	急傾斜地	胼ノ江(C)	486-2-50(1)			指定箇所		
1760	近家	津島町	近家	急傾斜地	胼ノ江(D)	486-2-51(1)			指定箇所		
1761	近家	津島町	近家	急傾斜地	胼ノ江(E)	486-2-52(1)			指定箇所		
1762	近家	津島町	近家	急傾斜地	佐近谷(H)	486-2-145(1)			指定箇所		
1763	近家	津島町	近家	急傾斜地	胼ノ江(G)	486-2-150(1)			指定箇所		
1764	近家	津島町	近家	急傾斜地	胼ノ江(I)	486-2-152(1)			指定箇所		
1765	近家	津島町	近家	急傾斜地	佐近谷(I)	486-2-183(1)			指定箇所		
1766	近家	津島町	近家	土石流	佐近谷川	486-1598			指定箇所	岩松公民館	
1767	近家	津島町	近家	土石流	西谷川	486-1599			指定箇所	勤労者体育センター	
1768	近家	津島町	近家	土石流	本谷川	486-1600			指定箇所	岩松小学校	
1769	近家	津島町	近家	土石流	下蔵座川	486-1603			指定箇所		
1770	近家	津島町	近家	土石流	中胼ノ江川	486-1604			指定箇所		

番号	校区・地区	所在地		種別	区域名	区域番号	土砂災害警戒区域 (特別) 公共の建物名称	土砂災害警戒区域 (特別) 要配慮者利用施設名称	指定箇所 ・予定	避難所 (▲は警戒区域内に立地)	備考
1771	近家	津島町	近家	土石流	東本谷川	486-1601			指定箇所		
1772	近家	津島町	近家	土石流	西梶ヶ内川	486-1602			指定箇所		
1773	近家	津島町	近家	土石流	西左近谷川	486-2383			指定箇所		
1774	近家	津島町	近家	土石流	東左近谷川	486-2385			指定箇所		
1775	近家	津島町	近家	土石流	蔵座谷	486-2388			指定箇所		
1776	近家	津島町	近家	土石流	行谷川	486-2386			指定箇所		
1777	近家	津島町	近家	土石流	下本谷東川	486-2387-1			指定箇所		
1778	近家	津島町	近家	土石流	下本谷東川	486-2387-2			指定箇所		
1779	近家	津島町	近家	土石流	下本谷東川	486-2387-3			指定箇所		
1780	近家	津島町	近家	土石流	梶ヶ内川	486-2389			指定箇所		
1781	近家	津島町	近家	土石流	胼ノ江川	486-2390			指定箇所		
1782	近家	津島町	近家	土石流	姥ヶ谷川	486-J123			指定箇所		
1783	近家	津島町	近家	土石流	はなふせ川	486-J124			指定箇所		
1784	北灘	津島町	近家	土石流	上蔵座川	486-J125			指定箇所		
1785	北灘	津島町	近家	急傾斜地	家次(A)	486-2-4(1)			指定箇所		
1786	北灘	津島町	近家	急傾斜地	家次(B)	486-2-5(1)			指定箇所		
1787	近家	津島町	近家	急傾斜地	干拓	486-1-2351(1)			指定箇所		
1788	近家	津島町	近家	急傾斜地	胼ノ江(H)	486-2-151(1)			指定箇所		
1789	近家	津島町	近家	急傾斜地	佐近谷(A)	486-2-18(1)			指定箇所		
1790	近家	津島町	近家	急傾斜地	佐近谷(B)	486-2-19(1)			指定箇所	岩松公民館	
1791	近家	津島町	近家	急傾斜地	佐近谷(C)	486-2-20(1)			指定箇所	勤労者体育センター	
1792	近家	津島町	近家	急傾斜地	佐近谷(D)	486-2-21(1)			指定箇所	岩松小学校	
1793	近家	津島町	近家	急傾斜地	佐近谷(E)	486-2-22(1)			指定箇所		
1794	近家	津島町	近家	急傾斜地	行谷(B)	486-2-25(1)			指定箇所		
1795	近家	津島町	近家	急傾斜地	行谷(C)	486-2-26(1)			指定箇所		
1796	近家	津島町	近家	急傾斜地	行谷(F)	486-2-29(1)			指定箇所		
1797	近家	津島町	近家	急傾斜地	行谷(G)	486-2-30(1)			指定箇所		
1798	近家	津島町	近家	急傾斜地	行谷(H)	486-2-31(1)			指定箇所		

番号	校区・地区	所在地		種別	区域名	区域番号	土砂災害警戒区域 (特別) 公共の建物名称	土砂災害警戒区域 (特別) 要配慮者利用施設名称	指定箇所 ・予定	避難所 (▲は警戒区域内に立地)	備考
1799	近家	津島町	近家	急傾斜地	西本谷(B)	486-2-33(1)			指定箇所		
1800	近家	津島町	近家	急傾斜地	西本谷(C)	486-2-34(1)			指定箇所		
1801	近家	津島町	近家	急傾斜地	西本谷(E)	486-2-36(1)			指定箇所		
1802	近家	津島町	近家	急傾斜地	蔵座(A)	486-2-39(1)			指定箇所		
1803	近家	津島町	近家	急傾斜地	蔵座(C)	486-2-41(1)			指定箇所		
1804	近家	津島町	近家	急傾斜地	蔵座(D)	486-2-42(1)			指定箇所		
1805	近家	津島町	近家	急傾斜地	蔵座(G)	486-2-44(1)			指定箇所		
1806	近家	津島町	近家	急傾斜地	蔵座(H)	486-2-45(1)			指定箇所		
1807	近家	津島町	近家	急傾斜地	佐近谷(G)	486-2-144(1)			指定箇所	岩松公民館	
1808	近家	津島町	近家	急傾斜地	蔵座(K)	486-2-146(1)			指定箇所	勤労者体育センター	
1809	近家	津島町	近家	急傾斜地	蔵座(L)	486-2-147(1)			指定箇所	岩松小学校	
1810	近家	津島町	近家	急傾斜地	胼ノ江(F)	486-2-149(1)			指定箇所		
1811	近家	津島町近家	近家	地すべり	近家	486-J-458	津島プレーランド		指定箇所		
1812	増穂	津島町	増穂	土石流	海前川	486-2415			指定箇所		
1813	増穂	津島町	増穂	急傾斜地	豊田(A)	486-2-84(1)			指定箇所		
1814	増穂	津島町	増穂	急傾斜地	豊田(B)	486-2-85(1)			指定箇所		
1815	増穂	津島町	増穂	急傾斜地	知行地(A)	486-2-91(1)			指定箇所		
1816	増穂	津島町	増穂	急傾斜地	中ノ川(C)	486-2-99(1)			指定箇所		
1817	増穂	津島町	増穂	急傾斜地	藤井	486-2-86(1)			指定箇所		
1818	増穂	津島町	増穂	急傾斜地	音地	486-2-90(1)			指定箇所	清満公民館(▲)	
1819	増穂	津島町	増穂	急傾斜地	本俵(A)	486-2-94(1)			指定箇所	清満小学校(▲)	
1820	増穂	津島町	増穂	急傾斜地	本俵(B)	486-2-95(1)			指定箇所		
1821	増穂	津島町	増穂	土石流	吉井川	486-1628			指定箇所		
1822	増穂	津島町	増穂	土石流	下吉井川	486-1629			指定箇所		
1823	増穂	津島町	増穂	土石流	北行近川	486-1630			指定箇所		
1824	増穂	津島町	増穂	土石流	行近川	486-1631			指定箇所		
1825	増穂	津島町	増穂	土石流	元屋敷川	486-1632			指定箇所	清満公民館(▲)	
1826	増穂	津島町	増穂	土石流	下音地川	486-1634			指定箇所	清満小学校(▲)	

番号	校区・地区	所在地		種別	区域名	区域番号	土砂災害警戒区域 (特別) 公共の建物名称	土砂災害警戒区域 (特別) 要配慮者利用施設名称	指定箇所 ・予定	避難所 (▲は警戒区域内に立地)	備考
1827	増穂	津島町	増穂	土石流	知行地川	486-1635			指定箇所		
1828	増穂	津島町	増穂	土石流	元井ノ川	486-1636			指定箇所		
1829	増穂	津島町	増穂	土石流	上音地川	486-1633			指定箇所		
1830	増穂	津島町	増穂	土石流	上神田川	486-2407			指定箇所		
1831	増穂	津島町	増穂	土石流	中神田川	486-2408			指定箇所		
1832	増穂	津島町	増穂	土石流	黒田川	486-2409			指定箇所		
1833	増穂	津島町	増穂	土石流	中ノ川	486-2410			指定箇所		
1834	増穂	津島町	増穂	土石流	南奥の川	486-2412			指定箇所		
1835	増穂	津島町	増穂	土石流	繁近川	486-2413			指定箇所		
1836	増穂	津島町	増穂	土石流	奥繁近川	486-2414-1			指定箇所		
1837	増穂	津島町	増穂	土石流	奥繁近川	486-2414-2			指定箇所		
1838	増穂	津島町	増穂	土石流	中増穂川	486-2416			指定箇所		
1839	増穂	津島町	増穂	急傾斜地	海前	486-1-2375(1)			指定箇所		
1840	増穂	津島町	増穂	急傾斜地	元井の川	486-1-2376(1)			指定箇所		
1841	増穂	津島町	増穂	急傾斜地	吉井(A)	486-2-82(1)			指定箇所		
1842	増穂	津島町	増穂	急傾斜地	海前(B)	486-2-89(1)			指定箇所		
1843	増穂	津島町	増穂	急傾斜地	知行地(B)	486-2-92(1)			指定箇所		
1844	増穂	津島町	増穂	急傾斜地	元屋敷	486-2-168(1)			指定箇所		
1845	増穂	津島町	増穂	急傾斜地	藤井	486-1-2374(1)			指定箇所		
1846	増穂	津島町	増穂	急傾斜地	吉井(B)	486-2-83(1)			指定箇所		
1847	増穂	津島町	増穂	急傾斜地	元井の川	486-2-87(1)			指定箇所		
1848	増穂	津島町	増穂	急傾斜地	海前(A)	486-2-88(1)			指定箇所	清満公民館(▲)	
1849	増穂	津島町	増穂	急傾斜地	繁近(A)	486-2-93(1)			指定箇所	清満小学校(▲)	
1850	増穂	津島町	増穂	急傾斜地	本俵(C)	486-2-96(1)			指定箇所		
1851	増穂	津島町	増穂	急傾斜地	中ノ川(A)	486-2-97(1)			指定箇所		
1852	増穂	津島町	増穂	急傾斜地	中ノ川(B)	486-2-98(1)			指定箇所		
1853	増穂	津島町	増穂	急傾斜地	繁近(B)	486-2-136(1)			指定箇所		

番号	校区・地区	所在地		種別	区域名	区域番号	土砂災害警戒区域 (特別) 公共の建物名称	土砂災害警戒区域 (特別) 要配慮者利用施設名称	指定箇所 ・予定	避難所 (▲は警戒区域内に立地)	備考
1854	増穂	津島町	増穂	急傾斜地	知行地 (C)	486-2-137(1)			指定箇所		
1855	増穂	津島町	増穂	急傾斜地	中ノ川(D)	486-2-138(1)			指定箇所		
1856	増穂	津島町	増穂	急傾斜地	中ノ川(E)	486-2-139(1)			指定箇所		
1857	増穂	津島町	増穂	急傾斜地	神田	486-2-140(1)			指定箇所		
1858	岩湧	津島町	岩湧	土石流	地越谷川	486-1626-1			指定箇所		
1859	岩湧	津島町	岩湧	土石流	地越谷川	486-1626-2			指定箇所		
1860	岩湧	津島町	岩湧	急傾斜地	野井(B)	486-2-73(1)			指定箇所		
1861	岩湧	津島町	岩湧	急傾斜地	野井(C)	486-2-74(1)			指定箇所		
1862	岩湧	津島町	岩湧	急傾斜地	岩湧(B)	486-2-81(1)			指定箇所		
1863	岩湧	津島町	岩湧	急傾斜地	野井(D)	486-2-174(1)			指定箇所		
1864	岩湧	津島町	岩湧	急傾斜地	岩湧 (C)	486-2-182(1)			指定箇所		
1865	岩湧	津島町	岩湧	急傾斜地	下芋地谷	486-1-2368(1)			指定箇所		
1866	岩湧	津島町	岩湧	急傾斜地	新開地	486-1-2369(1)			指定箇所		
1867	岩湧	津島町	岩湧	急傾斜地	新開地 (A)	486-2-70(1)			指定箇所		
1868	岩湧	津島町	岩湧	急傾斜地	新開地 (B)	486-2-71(1)			指定箇所		
1869	岩湧	津島町	岩湧	土石流	新開地川	486-1620		市立清満幼稚園、 清満小学校	指定箇所		
1870	岩湧	津島町	岩湧	土石流	下野井川	486-1621	野井集会所		指定箇所		
1871	岩湧	津島町	岩湧	土石流	下地越谷川	486-1627			指定箇所	清満公民館(▲)	
1872	岩湧	津島町	岩湧	土石流	下芋地西川	486-1618			指定箇所	清満小学校(▲)	
1873	岩湧	津島町	岩湧	土石流	東下芋地谷川	486-1619			指定箇所		
1874	岩湧	津島町	岩湧	土石流	下芋地川	486-2398			指定箇所		
1875	岩湧	津島町	岩湧	土石流	奥野井川	486-2399			指定箇所		
1876	岩湧	津島町	岩湧	土石流	上野井川	486-2400			指定箇所		
1877	岩湧	津島町	岩湧	急傾斜地	岩湧(A)	486-2-80(1)			指定箇所		
1878	岩湧	津島町	岩湧	急傾斜地	野井(E)	486-2-175(1)			指定箇所		
1879	岩湧	津島町	岩湧	急傾斜地	野井(A)	486-2-72(1)			指定箇所		
1880	山財	津島町	山財	土石流	南山財谷川	486-2401			指定箇所		

番号	校区・地区	所在地		種別	区域名	区域番号	土砂災害警戒区域 (特別) 公共の建物名称	土砂災害警戒区域 (特別) 要配慮者利用施設名称	指定箇所 ・予定	避難所 (▲は警戒区域内に立地)	備考
1881	山財	津島町	山財	急傾斜地	五郎丸	486-2-75(1)			指定箇所		
1882	山財	津島町	山財	急傾斜地	御代ノ川(B)	486-2-142(1)			指定箇所		
1883	山財	津島町	山財	急傾斜地	御代ノ川(C)	486-2-169(1)			指定箇所		
1884	山財	津島町	山財	急傾斜地	御代ノ川(D)	486-2-170(1)			指定箇所		
1885	山財	津島町	山財	急傾斜地	馬ノ淵	486-2-171(1)			指定箇所		
1886	山財	津島町	山財	急傾斜地	上芋地谷	486-2-173(1)			指定箇所		
1887	山財	津島町	山財	急傾斜地	五郎丸	486-1-2371(1)			指定箇所		
1888	山財	津島町	山財	土石流	山財谷川	486-1625			指定箇所		
1889	山財	津島町	山財	土石流	上山財谷川	486-1624			指定箇所		
1890	山財	津島町	山財	土石流	西寺ノ下川	486-1622			指定箇所		
1891	山財	津島町	山財	土石流	報音地川	486-1623			指定箇所		
1892	山財	津島町	山財	土石流	北山財谷川	486-2402			指定箇所		
1893	山財	津島町	山財	土石流	上御代ノ川	486-2403			指定箇所		
1894	山財	津島町	山財	土石流	下御代ノ川	486-2404			指定箇所		
1895	山財	津島町	山財	土石流	大道川	486-2405			指定箇所	清満公民館(▲)	
1896	山財	津島町	山財	土石流	小柳川	486-2411			指定箇所	清満小学校(▲)	
1897	山財	津島町	山財	急傾斜地	虱部	486-1-2373(1)			指定箇所		
1898	山財	津島町	山財	急傾斜地	長野	486-1-2414(1)			指定箇所		
1899	山財	津島町	山財	急傾斜地	長野	486-2-143(1)			指定箇所		
1900	山財	津島町	山財	急傾斜地	大川原	486-2-172(1)			指定箇所		
1901	山財	津島町	山財	急傾斜地	寺の下	486-1-2370(1)			指定箇所		
1902	山財	津島町	山財	急傾斜地	清重(A)	486-1-2372(1)			指定箇所		
1903	山財	津島町	山財	急傾斜地	清重(B)	486-1-2781(1)			指定箇所		
1904	山財	津島町	山財	急傾斜地	御代ノ川(A)	486-2-141(1)			指定箇所		
1905	山財	津島町山財	山財	地すべり	虱部	486-NK-379			指定箇所		
1906	山財	津島町山財	山財	地すべり	大道	486-NK-381			指定箇所		
1907	御槇	津島町	槇川	急傾斜地	槇川	486-1-2377(1)			指定箇所	御槇林養村管理センター(▲)	
1908	御槇	津島町	槇川	土石流	下槇谷	486-1687			指定箇所	御槇小学校(▲)	

番号	校区・地区	所在地		種別	区域名	区域番号	土砂災害警戒区域 (特別) 公共的建物名称	土砂災害警戒区域 (特別) 要配慮者利用施設名称	指定箇所 ・ 予定	避難所 (▲は警戒区域内に立地)	備考
1909	御槓	津島町	槓川	土石流	石原川	486-2470			指定箇所		
1910	御槓	津島町	槓川	土石流	滝の神川	486-2471			指定箇所		
1911	御槓	津島町	槓川	土石流	堀ヶ谷川	486-2472			指定箇所		
1912	御槓	津島町	槓川	急傾斜地	谷郷(A)	486-2-78(1)			指定箇所		
1913	御槓	津島町	槓川	急傾斜地	谷郷(C)	486-2-79(1)			指定箇所		
1914	御槓	津島町	御内	急傾斜地	中駄馬	486-2-76(1)			指定箇所		
1915	御槓	津島町	御内	土石流	北御内川	486-1690			指定箇所		
1916	御槓	津島町	御内	土石流	小梅谷川	486-1691			指定箇所		
1917	御槓	津島町	御内	土石流	西中駄馬川	486-2473			指定箇所		
1918	御槓	津島町	御内	土石流	寺前川	486-1692			指定箇所		
1919	御槓	津島町	御内	土石流	東中駄馬川	486-1693		御槓小学校	指定箇所		
1920	御槓	津島町	御内	土石流	水ヶ谷川	486-2406			指定箇所		
1921	御槓	津島町	御内	土石流	中駄馬川	486-2474		御槓小学校	指定箇所		
1922	御槓	津島町	御内	土石流	金比羅川	486-2475			指定箇所		
1923	御槓	津島町	御内	土石流	犬除川	486-2476			指定箇所		
1924	御槓	津島町御内	御内	土石流	境谷川	208-78-202a			予定		
1925	御槓	津島町御内	御内	土石流	境谷川(2)	208-78-202b			予定		
1926	御槓	津島町	御内	急傾斜地	犬除(B)	486-2-178(1)			指定箇所		
1927	御槓	津島町	御内	急傾斜地	東谷	486-2-77(1)			指定箇所		
1928	御槓	津島町	御内	急傾斜地	金比羅	486-2-176(1)			指定箇所		
1929	御槓	津島町	御内	急傾斜地	犬除(A)	486-2-177(1)			指定箇所		
1930	御槓	津島町御内・槓川	御内	地すべり	犬除	486-J-460			指定箇所		
1931	御槓	津島町槓川・御内	御内・槓川	地すべり	道ノ川	486-NK-378			指定箇所		
1932	御槓	津島町槓川・御内	御内・槓川	地すべり	大本	486-NK-380			指定箇所		
1933	畑地	津島町	下畑地	土石流	鴨田小川	486-1645			指定箇所		
1934	畑地	津島町	下畑地	土石流	内田川	486-1648			指定箇所	畑地コミュニティセンター(▲)	
1935	畑地	津島町	下畑地	土石流	中平川	486-1650			指定箇所	畑地小学校	
1936	畑地	津島町	下畑地	土石流	上鴨田川	486-2418			指定箇所		

番号	校区・地区	所在地		種別	区域名	区域番号	土砂災害警戒区域 (特別) 公共の建物名称	土砂災害警戒区域 (特別) 要配慮者利用施設名称	指定箇所 ・ 予定	避難所 (▲は警戒区域内に立地)	備考
1937	畑地	津島町	下畑地	土石流	中於泥川	486-2434			指定箇所		
1938	畑地	津島町	下畑地	土石流	於泥上川	486-2436			指定箇所		
1939	畑地	津島町	下畑地	急傾斜地	於泥上(A)	486-2-101(1)			指定箇所		
1940	畑地	津島町	下畑地	急傾斜地	於泥 (A)	486-1-2378(1)		ランチデイさいさい	指定箇所		
1941	畑地	津島町	下畑地	急傾斜地	於泥 (B)	486-1-2379(1)			指定箇所		
1942	畑地	津島町	下畑地	急傾斜地	鴨田	486-1-2380(1)			指定箇所		
1943	畑地	津島町	下畑地	急傾斜地	保場川	486-1-2381(1)			指定箇所		
1944	畑地	津島町	下畑地	急傾斜地	鴨田 (B)	486-2-104(1)			指定箇所		
1945	畑地	津島町	下畑地	急傾斜地	保場川 (A)	486-2-107(1)			指定箇所		
1946	畑地	津島町	下畑地	土石流	東上横上組川	486-1688			指定箇所		
1947	畑地	津島町	下畑地	土石流	元越下組川	486-1689	下組集会所		指定箇所		
1948	畑地	津島町	下畑地	土石流	中保場川	486-2419			指定箇所		
1949	畑地	津島町	下畑地	土石流	保場東組川	486-2424			指定箇所		
1950	畑地	津島町	下畑地	土石流	西小岩道川	486-2465a			指定箇所		
1951	畑地	津島町	下畑地	土石流	西小岩道川	486-2465b			指定箇所		
1952	畑地	津島町	下畑地	土石流	北小岩道川	486-2466			指定箇所		
1953	畑地	津島町	下畑地	土石流	下内田川	486-1649			指定箇所		
1954	畑地	津島町	下畑地	土石流	南上横上組川	486-2460			指定箇所		
1955	畑地	津島町	下畑地	土石流	下小岩道川	486-2464			指定箇所		
1956	畑地	津島町	下畑地	土石流	西上横上組川	486-2467			指定箇所		
1957	畑地	津島町	下畑地	土石流	市ノ木川	486-1644-1			指定箇所		
1958	畑地	津島町	下畑地	土石流	市ノ木川	486-1644-2			指定箇所	畑地コミュニティセンター(▲)	
1959	畑地	津島町	下畑地	土石流	梶屋敷川	486-2420			指定箇所	畑地小学校	
1960	畑地	津島町	下畑地	土石流	佐新田川	486-2421			指定箇所		
1961	畑地	津島町	下畑地	土石流	上保場川	486-2422			指定箇所		
1962	畑地	津島町	下畑地	土石流	西於泥川	486-2435			指定箇所		
1963	畑地	津島町	下畑地	土石流	中於泥川	486-2437			指定箇所		
1964	畑地	津島町	下畑地	土石流	西上横中組川	486-2459			指定箇所		

番号	校区・地区	所在地		種別	区域名	区域番号	土砂災害警戒区域 (特別) 公共的建物名称	土砂災害警戒区域 (特別) 要配慮者利用施設名称	指定箇所 ・予定	避難所 (▲は警戒区域内に立地)	備考
1965	畑地	津島町	下畑地	土石流	元越日の平川	486-2461			指定箇所		
1966	畑地	津島町	下畑地	土石流	東小岩道川	486-2462			指定箇所		
1967	畑地	津島町	下畑地	土石流	中小岩道川	486-2463			指定箇所		
1968	畑地	津島町	下畑地	土石流	中上楨上組川	486-2468			指定箇所		
1969	畑地	津島町	下畑地	土石流	北上楨中組川	486-2469			指定箇所		
1970	畑地	津島町	下畑地	土石流	東中平川	486-J137			指定箇所		
1971	畑地	津島町	下畑地	土石流	於泥下川	486-J138			指定箇所		
1972	畑地	津島町	下畑地	急傾斜地	内田(A)	486-2-102(1)			指定箇所		
1973	畑地	津島町	下畑地	急傾斜地	鴨田(A)	486-2-103(1)			指定箇所		
1974	畑地	津島町	下畑地	急傾斜地	上楨(D)	486-2-110(1)			指定箇所		
1975	畑地	津島町	下畑地	急傾斜地	上楨(G)	486-2-113(1)			指定箇所		
1976	畑地	津島町	下畑地	急傾斜地	上楨(I)	486-2-167(1)			指定箇所		
1977	畑地	津島町	下畑地	急傾斜地	於泥下	486-1-2782(1)			指定箇所		
1978	畑地	津島町	下畑地	急傾斜地	於泥下(B)	486-2-100(1)			指定箇所		
1979	畑地	津島町	下畑地	急傾斜地	鴨田(C)	486-2-105(1)		ランチデイさいさい	指定箇所		
1980	畑地	津島町	下畑地	急傾斜地	上楨(A)	486-2-108(1)			指定箇所		
1981	畑地	津島町	下畑地	急傾斜地	上楨(B)	486-2-109(1)			指定箇所	畑地コミュニティセンター(▲)	
1982	畑地	津島町	下畑地	急傾斜地	上楨(D)	486-2-111(1)			指定箇所	畑地小学校	
1983	畑地	津島町	下畑地	急傾斜地	上楨(E)	486-2-112(1)			指定箇所		
1984	畑地	津島町	下畑地	急傾斜地	内田(D)	486-2-164(1)			指定箇所		
1985	畑地	津島町	下畑地	急傾斜地	保場川(B)	486-2-165(1)			指定箇所		
1986	畑地	津島町	下畑地	急傾斜地	上楨(H)	486-2-166(1)			指定箇所		
1987	畑地	津島町	下畑地	急傾斜地	保場川(B)	486-2-180(1)			指定箇所		
1988	畑地	津島町	上畑地	土石流	長谷川	486-2423-1			指定箇所		
1989	畑地	津島町	上畑地	土石流	長谷川	486-2423-2			指定箇所		
1990	畑地	津島町	上畑地	土石流	下西組川	486-2433			指定箇所		
1991	畑地	津島町	上畑地	急傾斜地	楠	486-2-106(1)			指定箇所		
1992	畑地	津島町	上畑地	急傾斜地	緑田(A)	486-2-114(1)			指定箇所	畑地コミュニティセンター(▲)	

番号	校区・地区	所在地		種別	区域名	区域番号	土砂災害警戒区域 (特別) 公共の建物名称	土砂災害警戒区域 (特別) 要配慮者利用施設名称	指定箇所 ・ 予定	避難所 (▲は警戒区域内に立地)	備考
1993	畑地	津島町	上畑地	急傾斜地	東組(D)	486-2-119(1)			指定箇所	畑地小学校	
1994	畑地	津島町	上畑地	急傾斜地	大門(D)	486-2-179(1)			指定箇所		
1995	畑地	津島町	上畑地	急傾斜地	西組(B)	486-1-2383(1)			指定箇所		
1996	畑地	津島町	上畑地	急傾斜地	西組	486-2-121(1)			指定箇所		
1997	畑地	津島町	上畑地	急傾斜地	小祝(B)	486-2-160(1)			指定箇所		
1998	畑地	津島町	上畑地	土石流	南大門川	486-1646			指定箇所		
1999	畑地	津島町	上畑地	土石流	西組川	486-1647			指定箇所		
2000	畑地	津島町	上畑地	土石流	中組川	486-2425		リハプライドつしま	指定箇所		
2001	畑地	津島町	上畑地	土石流	西鳥越川	486-2426			指定箇所		
2002	畑地	津島町	上畑地	土石流	奥土屋敷川	486-2427			指定箇所		
2003	畑地	津島町	上畑地	土石流	立野川	486-2428			指定箇所		
2004	畑地	津島町	上畑地	土石流	土佐伍川	486-2429			指定箇所		
2005	畑地	津島町	上畑地	土石流	下小祝川	486-2430			指定箇所		
2006	畑地	津島町	上畑地	土石流	中大門川	486-2431			指定箇所		
2007	畑地	津島町	上畑地	土石流	北大門川	486-2432			指定箇所		
2008	畑地	津島町	上畑地	土石流	西中組川	486-J133-1			指定箇所		
2009	畑地	津島町	上畑地	土石流	西中組川	486-J133-2			指定箇所		
2010	畑地	津島町	上畑地	土石流	西中組川	486-J133-3			指定箇所		
2011	畑地	津島町	上畑地	土石流	西中組川	486-J133-4			指定箇所		
2012	畑地	津島町	上畑地	土石流	上小祝川	486-J134			指定箇所		畑地コミュニティセンター(▲) 畑地小学校
2013	畑地	津島町	上畑地	土石流	上組川	486-J135			指定箇所		
2014	畑地	津島町	上畑地	土石流	大門川	486-J136			指定箇所		
2015	畑地	津島町	上畑地	急傾斜地	西組(A)	486-1-2382(1)	畑地公民館		指定箇所		
2016	畑地	津島町	上畑地	急傾斜地	東組(A)	486-2-116(1)		畑地小学校	指定箇所		
2017	畑地	津島町	上畑地	急傾斜地	東組(B)	486-2-117(1)			指定箇所		
2018	畑地	津島町	上畑地	急傾斜地	大門(B)	486-2-122(1)			指定箇所		
2019	畑地	津島町	上畑地	急傾斜地	上組(A)	486-2-124(1)			指定箇所		
2020	畑地	津島町	上畑地	急傾斜地	小祝(A)	486-2-125(1)			指定箇所		

番号	校区・地区	所在地		種別	区域名	区域番号	土砂災害警戒区域 (特別) 公共の建物名称	土砂災害警戒区域 (特別) 要配慮者利用施設名称	指定箇所 ・予定	避難所 (▲は警戒区域内に立地)	備考
2021	畑地	津島町	上畑地	急傾斜地	大門(C)	486-2-158(1)			指定箇所		
2022	畑地	津島町	上畑地	急傾斜地	緑田(B)	486-2-115(1)			指定箇所		
2023	畑地	津島町	上畑地	急傾斜地	東組(C)	486-2-118(1)			指定箇所		
2024	畑地	津島町	上畑地	急傾斜地	横山	486-2-120(1)			指定箇所		
2025	畑地	津島町	上畑地	急傾斜地	三島	486-2-123(1)			指定箇所		
2026	畑地	津島町	上畑地	急傾斜地	大平	486-2-126(1)			指定箇所		
2027	畑地	津島町	上畑地	急傾斜地	上組(B)	486-2-159(1)			指定箇所		
2028	畑地	津島町	上畑地	急傾斜地	小祝(C)	486-2-161(1)			指定箇所		
2029	畑地	津島町	上畑地	急傾斜地	小祝(D)	486-2-162(1)			指定箇所		
2030	畑地	津島町	上畑地	急傾斜地	小祝(E)	486-2-163(1)			指定箇所		
2031	畑地	津島町	上畑地	急傾斜地	横山(B)	486-2-181(1)			指定箇所		
2032	畑地	津島町	上畑地	急傾斜地	横山(C)	486-2-188(1)			指定箇所		
2033	畑地	津島町	上畑地	急傾斜地	三島(B)	486-2-190(1)			指定箇所		
2034	畑地	津島町	上畑地	急傾斜地	大門(A)	486-3-1(1)			指定箇所		
2035	下灘	津島町		土石流	黒岩川	486-1659-2			指定箇所		
2036	下灘	津島町		土石流	黒岩川	486-1659-1			指定箇所		
2037	下灘	津島町		土石流	西田之浜川	486-2449			指定箇所		
2038	下灘	津島町		土石流	東田之浜川	486-J139			指定箇所		
2039	下灘	津島町		急傾斜地	曾根(B)	486-1-2385(1)			指定箇所	(廃)曾根小学校(▲)	
2040	下灘	津島町		急傾斜地	曾根(A)	486-1-2386(1)			指定箇所		
2041	下灘	津島町		土石流	下脇川	486-2450			指定箇所		
2042	下灘	津島町		急傾斜地	脇	486-1-2387(1)			指定箇所		
2043	下灘	津島町	田畷	急傾斜地	田畷	486-1-2388(1)			指定箇所		
2044	下灘	津島町	田畷	土石流	西田畷川	486-1665			指定箇所		
2045	下灘	津島町	田畷	土石流	東田畷川	486-2451			指定箇所	下灘公民館(▲)	
2046	下灘	津島町		土石流	泥目水川	486-J140			指定箇所	下灘小学校(▲)	
2047	下灘	津島町		急傾斜地	坪井	486-1-2391(1)			指定箇所		
2048	下灘	津島町		急傾斜地	弓立	486-1-2390(1)			指定箇所		

番号	校区・地区	所在地		種別	区域名	区域番号	土砂災害警戒区域 (特別) 公共の建物名称	土砂災害警戒区域 (特別) 要配慮者利用施設名称	指定箇所 ・予定	避難所 (▲は警戒区域内に立地)	備考
2049	下灘	津島町		急傾斜地	鼠鳴	486-1-2392(1)			指定箇所		
2050	下灘	津島町		急傾斜地	横浦 (A)	486-1-2393(1)			指定箇所		
2051	下灘	津島町	鼠鳴	土石流	鼠鳴川	486-1667			指定箇所		
2052	下灘	津島町	横浦	土石流	神田川	486-1668-1			指定箇所	下灘公民館(▲) 下灘小学校(▲)	
2053	下灘	津島町	横浦	土石流	神田川	486-1668-2			指定箇所		
2054	下灘	津島町	横浦	土石流	神田川	486-1668-3			指定箇所		
2055	下灘	津島町	横浦	急傾斜地	横浦(B)	486-1-2394(1)			指定箇所		
2056	下灘	津島町	嵐	急傾斜地	嵐 (B)	486-1-2396(1)			指定箇所		
2057	下灘	津島町	嵐	土石流	上嵐川	486-1669	下灘公民館、嵐郵便局	市立嵐保育園	指定箇所		
2058	下灘	津島町	嵐	土石流	嵐川	486-1670	嵐集会所、くつろぎの家	市立嵐保育園	指定箇所		
2059	下灘	津島町	嵐	土石流	妙典川	486-1671	嵐郵便局、くつろぎの家	市立嵐保育園	指定箇所		
2060	下灘	津島町	嵐	土石流	北嵐川	486-J141			指定箇所		
2061	下灘	津島町	嵐	土石流	東嵐川	486-J142			指定箇所		
2062	下灘	津島町	嵐	急傾斜地	嵐A	486-1-2395(1)		市立嵐保育園	指定箇所		
2063	下灘	津島町	嵐	急傾斜地	嵐	486-2-134(1)			指定箇所		
2064	下灘	津島町	嵐	急傾斜地	嵐(B)	486-2-189(1)			指定箇所		
2065	下灘	津島町		土石流	東針木川	486-2453			指定箇所		
2066	下灘	津島町		急傾斜地	針木	486-1-2397(1)			指定箇所		
2067	下灘	津島町		土石流	浦知川	486-1673			指定箇所	(廃)浦知小学校(▲)	
2068	下灘	津島町		土石流	浦知川	486-2454			指定箇所		
2069	下灘	津島町		急傾斜地	浦知	486-1-2398(1)			指定箇所		
2070	下灘	津島町		急傾斜地	柿之浦	486-1-2401(1)			指定箇所		
2071	下灘	津島町		土石流	西大浦川	486-2457			指定箇所	(廃)由良小学校平井分校(▲)	
2072	下灘	津島町		急傾斜地	盆の浦	486-2-135(1)			指定箇所		
2073	下灘	津島町		土石流	大浦川	486-2455			指定箇所		

番号	校区・地区	所在地		種別	区域名	区域番号	土砂災害警戒区域 (特別) 公共の建物名称	土砂災害警戒区域 (特別) 要配慮者利用施設名称	指定箇所 ・予定	避難所 (▲は警戒区域内に立地)	備考
2074	下灘	津島町		土石流	東大浦川	486-2456			指定箇所		
2075	下灘	津島町		土石流	南曲烏川	486-1679			指定箇所		
2076	下灘	津島町		土石流	中平井川	486-1680-1			指定箇所		
2077	下灘	津島町		土石流	中平井川	486-1680-2			指定箇所		
2078	下灘	津島町		土石流	東平井川	486-1681			指定箇所		
2079	下灘	津島町		土石流	神社川	486-1682			指定箇所		
2080	下灘	津島町		土石流	平井川	486-1683			指定箇所		
2081	下灘	津島町		土石流	東平井川	486-2458			指定箇所		
2082	下灘	津島町		土石流	中平井川右沢	486-J143			指定箇所		
2083	下灘	津島町		急傾斜地	平井 (A)	486-1-2404(1)			指定箇所		
2084	下灘	津島町		急傾斜地	平井 (B)	486-1-2412(1)			指定箇所		
2085	下灘	津島町		急傾斜地	平井	486-2-129(1)			指定箇所		
2086	下灘	津島町		急傾斜地	漁家	486-2-128(1)			指定箇所		
2087	下灘	津島町		土石流	成川	486-1684			指定箇所		
2088	下灘	津島町		土石流	幌焼川	486-J144			指定箇所	(廃)由良小学校(▲)	
2089	下灘	津島町		急傾斜地	成 (B)	486-1-2406(1)			指定箇所		
2090	下灘	津島町		急傾斜地	成(A)	486-1-2405(1)			指定箇所		
2091	下灘	津島町		土石流	須下川	486-1685			指定箇所	(廃)由良小学校須下分校(▲)	
2092	下灘	津島町		急傾斜地	成(C)	486-1-2411(1)			指定箇所	(廃)由良小学校(▲)	
2093	下灘	津島町		急傾斜地	須下 (B)	486-1-2408(1)			指定箇所		
2094	下灘	津島町		急傾斜地	水が浦	486-1-2409(1)			指定箇所		
2095	下灘	津島町		急傾斜地	須下(A)	486-1-2407(1)			指定箇所	(廃)由良小学校須下分校(▲)	
2096	下灘	津島町		急傾斜地	須下	486-1-2632(1)			指定箇所		
2097	下灘	津島町		土石流	後川	486-1686			指定箇所		
2098	下灘	津島町		急傾斜地	後	486-2-127(1)			指定箇所		
2099	竹ヶ島	津島町		急傾斜地	竹ヶ島	486-1-2410(1)		(休)竹ヶ島小学校	指定箇所	(休)竹ヶ島小学校(▲)	
2100	北灘	津島町	北灘	土石流	汐入川	486-1597			指定箇所	北灘公民館(▲)	
2101	北灘	津島町	北灘	急傾斜地	福浦	486-1-2325(1)			指定箇所	北灘小学校(▲)	

番号	校区・地区	所在地		種別	区域名	区域番号	土砂災害警戒区域 (特別) 公共の建物名称	土砂災害警戒区域 (特別) 要配慮者利用施設名称	指定箇所 ・ 予定	避難所 (▲は警戒区域内に立地)	備考
2102	北灘	津島町	北灘	急傾斜地	掛網代	486-1-2326(1)			指定箇所	(廃) 南部小学校(▲)	
2103	北灘	津島町	北灘	急傾斜地	尻貝(B)	486-1-2328(1)			指定箇所		
2104	北灘	津島町	北灘	急傾斜地	木浦松(B)	486-1-2332(1)			指定箇所		
2105	北灘	津島町	北灘	急傾斜地	家次	486-1-2333(1)			指定箇所		
2106	北灘	津島町	北灘	急傾斜地	内ノ浦(A)	486-1-2334(1)			指定箇所		
2107	北灘	津島町	北灘	急傾斜地	国永(B)	486-1-2335(1)			指定箇所		
2108	北灘	津島町	北灘	急傾斜地	国永(C)	486-1-2337(1)			指定箇所		
2109	北灘	津島町	北灘	急傾斜地	国延(B)	486-1-2338(1)			指定箇所		
2110	北灘	津島町	北灘	急傾斜地	宗清(A)	486-1-2339(1)			指定箇所		
2111	北灘	津島町	北灘	急傾斜地	大日提(B)	486-1-2347(1)			指定箇所		
2112	北灘	津島町	北灘	急傾斜地	内ノ浦(C)	486-1-2413(1)			指定箇所	北灘公民館(▲) 北灘小学校(▲) (廃) 南部小学校(▲)	
2113	北灘	津島町	北灘	急傾斜地	尻貝(A)	486-2-1(1)			指定箇所		
2114	北灘	津島町	北灘	急傾斜地	尻貝(B)	486-2-2(1)			指定箇所		
2115	北灘	津島町	北灘	急傾斜地	国永	486-2-3(1)			指定箇所		
2116	北灘	津島町	北灘	急傾斜地	国延	486-2-7(1)			指定箇所		
2117	北灘	津島町	北灘	急傾斜地	鵜之浜(A)	486-2-10(1)			指定箇所		
2118	北灘	津島町	北灘	急傾斜地	鵜之浜(E)	486-2-14(1)			指定箇所		
2119	北灘	津島町	北灘	急傾斜地	小日提(A)	486-1-2343(1)			指定箇所		
2120	北灘	津島町	北灘	急傾斜地	小日提(B)	486-1-2344(1)			指定箇所		
2121	北灘	津島町	北灘	急傾斜地	小日提(C)	486-1-2345(1)			指定箇所		
2122	北灘	津島町	北灘	急傾斜地	大日提(A)	486-1-2346(1)			指定箇所		
2123	北灘	津島町	北灘	急傾斜地	元の浦	486-2-16(1)			指定箇所		
2124	北灘	津島町	北灘	急傾斜地	小日提	486-2-17(1)			指定箇所		
2125	北灘	津島町	北灘	土石流	中福浦川	486-1577			指定箇所		
2126	北灘	津島町	北灘	土石流	尻貝川	486-1579			指定箇所		
2127	北灘	津島町	北灘	土石流	北尻貝川	486-1580			指定箇所		
2128	北灘	津島町	北灘	土石流	牛の浦川	486-1581			指定箇所		
2129	北灘	津島町	北灘	土石流	木浦松川	486-1582			指定箇所		

番号	校区・地区	所在地		種別	区域名	区域番号	土砂災害警戒区域 (特別) 公共の建物名称	土砂災害警戒区域 (特別) 要配慮者利用施設名称	指定箇所 ・予定	避難所 (▲は警戒区域内に立地)	備考
2130	北灘	津島町	北灘	土石流	家次川	486-1583		北灘小学校	指定箇所		
2131	北灘	津島町	北灘	土石流	内の浦川	486-1585			指定箇所		
2132	北灘	津島町	北灘	土石流	上面浦川	486-1587	津島町北灘支所		指定箇所		
2133	北灘	津島町	北灘	土石流	面浦川	486-1588	津島町北灘支所		指定箇所		
2134	北灘	津島町	北灘	急傾斜地	鵜之浜(B)	486-2-11(1)			指定箇所		
2135	北灘	津島町	北灘	土石流	狩付川	486-1589			指定箇所		
2136	北灘	津島町	北灘	土石流	西国延川	486-1590	国延集会所		指定箇所		
2137	北灘	津島町	北灘	土石流	宗清川	486-1593			指定箇所		
2138	北灘	津島町	北灘	土石流	東宇清川	486-1594	宇清集会所		指定箇所		
2139	北灘	津島町	北灘	土石流	西鵜ノ浜川	486-1595			指定箇所		
2140	北灘	津島町	北灘	土石流	鵜ノ浜川	486-1596			指定箇所		
2141	北灘	津島町	北灘	土石流	大日提川	486-1653			指定箇所	北灘公民館(▲)	
2142	北灘	津島町	北灘	土石流	戸町川	486-1654		(廃)南部小学校	指定箇所	北灘小学校(▲)	
2143	北灘	津島町	北灘	土石流	下戸町川	486-1655		(廃)南部小学校	指定箇所	(廃)南部小学校(▲)	
2144	北灘	津島町	北灘	土石流	掛網代川	486-1578			指定箇所		
2145	北灘	津島町	北灘	土石流	本谷川	486-1584			指定箇所		
2146	北灘	津島町	北灘	土石流	缶の奥川	486-1586			指定箇所		
2147	北灘	津島町	北灘	土石流	元ノ浦川	486-1657			指定箇所		
2148	北灘	津島町	北灘	土石流	中国延川	486-1591			指定箇所		
2149	北灘	津島町	北灘	土石流	西北尻貝川	486-2376			指定箇所		
2150	北灘	津島町	北灘	土石流	国延川	486-1592			指定箇所		
2151	北灘	津島町	北灘	土石流	内洲川	486-1656			指定箇所		
2152	北灘	津島町	北灘	土石流	福浦川	486-2375			指定箇所		
2153	北灘	津島町	北灘	土石流	奥北灘川	486-2377			指定箇所	北灘公民館(▲)	
2154	北灘	津島町	北灘	土石流	尻貝谷	486-2378			指定箇所	北灘小学校(▲)	
2155	北灘	津島町	北灘	土石流	本寺谷	486-2379			指定箇所	(廃)南部小学校(▲)	
2156	北灘	津島町	北灘	土石流	峠ヶ森川	486-2380			指定箇所		
2157	北灘	津島町	北灘	土石流	北灘川	486-2381			指定箇所		

番号	校区・地区	所在地		種別	区域名	区域番号	土砂災害警戒区域 (特別) 公共の建物名称	土砂災害警戒区域 (特別) 要配慮者利用施設名称	指定箇所 ・予定	避難所 (▲は警戒区域内に立地)	備考
2158	北灘	津島町	北灘	土石流	西谷川	486-2382			指定箇所		
2159	北灘	津島町	北灘	土石流	神田川	486-2446-1			指定箇所		
2160	北灘	津島町	北灘	土石流	神田川	486-2446-2			指定箇所		
2161	北灘	津島町	北灘	土石流	西神田川	486-2447			指定箇所		
2162	北灘	津島町	北灘	土石流	西戸町川	486-2448			指定箇所		
2163	北灘	津島町	北灘	土石流	北灘西川	486-J122			指定箇所		
2164	北灘	津島町	北灘	急傾斜地	尻貝(A)	486-1-2327(1)			指定箇所		
2165	北灘	津島町	北灘	急傾斜地	牛の浦(A)	486-1-2329(1)			指定箇所		
2166	北灘	津島町	北灘	急傾斜地	牛の浦(B)	486-1-2330(1)			指定箇所		
2167	北灘	津島町	北灘	急傾斜地	木浦松(A)	486-1-2331(1)			指定箇所		
2168	北灘	津島町	北灘	急傾斜地	宗清(B)	486-1-2340(1)			指定箇所		
2169	北灘	津島町	北灘	急傾斜地	宗清	486-2-9(1)			指定箇所		
2170	北灘	津島町	北灘	急傾斜地	宗清(C)	486-1-2341(1)			指定箇所		
2171	北灘	津島町	北灘	急傾斜地	鶉ノ浜	486-1-2342(1)			指定箇所		
2172	北灘	津島町	北灘	急傾斜地	家次(C)	486-2-6(1)			指定箇所		
2173	北灘	津島町	北灘	急傾斜地	国延(A)	486-2-8(1)			指定箇所	北灘公民館(▲)	
2174	北灘	津島町	北灘	急傾斜地	鶉之浜(C)	486-2-12(1)			指定箇所	北灘小学校(▲)	
2175	北灘	津島町	北灘	急傾斜地	鶉之浜(D)	486-2-13(1)			指定箇所	(廃)南部小学校(▲)	
2176	北灘	津島町	北灘	急傾斜地	鶉之浜(F)	486-2-15(1)			指定箇所		
2177	下灘	津島町	北灘	急傾斜地	大浦	486-2-130(1)			指定箇所	下灘小学校(▲)	
2178	畑地	津島町	上槇・上組	急傾斜地	上組	486-1-2384(1)			指定箇所	畑地小学校	
2179	下灘	津島町	下灘	土石流	田之浜川	486-1658			指定箇所	下灘小学校(▲)	
2180	下灘	津島町	下灘	土石流	曾根川	486-1660a	曾根コミュニティーセンター		指定箇所		
2181	下灘	津島町	下灘	土石流	曾根川	486-1660b	曾根コミュニティーセンター		指定箇所	(廃)曾根小学校(▲)	
2182	下灘	津島町	下灘	土石流	脇川	486-1661		(廃)曾根小学校	指定箇所		
2183	下灘	津島町	下灘	土石流	東川	486-1662		(廃)曾根小学校	指定箇所		

番号	校区・地区	所在地		種別	区域名	区域番号	土砂災害警戒区域 (特別) 公共の建物名称	土砂災害警戒区域 (特別) 要配慮者利用施設名称	指定箇所 ・予定	避難所 (▲は警戒区域内に立地)	備考
2184	下灘	津島町	下灘	土石流	山越川	486-1663	協集会所		指定箇所		
2185	下灘	津島町	下灘	土石流	南山越川	486-1664			指定箇所	下灘小学校(▲)	
2186	下灘	津島町	下灘	土石流	鼠鳴小川	486-1666	鼠鳴公民館	下灘小学校	指定箇所		
2187	下灘	津島町	下灘	土石流	針木川	486-1672	針木集会所		指定箇所		
2188	下灘	津島町	下灘	土石流	塩定川	486-1674	塩定集会所		指定箇所		
2189	下灘	津島町	下灘	土石流	上柿ノ浦川	486-1675			指定箇所		
2190	下灘	津島町	下灘	土石流	下柿ノ浦川	486-1676			指定箇所		
2191	下灘	津島町	下灘	土石流	曲鳥川	486-1677a			指定箇所		
2192	下灘	津島町	下灘	土石流	曲鳥川	486-1677b			指定箇所	下灘小学校(▲)	
2193	下灘	津島町	下灘	土石流	西曲鳥川	486-1678			指定箇所		
2194	下灘	津島町	下灘	土石流	西妙典川	486-2452			指定箇所		
2195	下灘	津島町	下灘	急傾斜地	泥目水	486-1-2389(1)			指定箇所		
2196	下灘	津島町	下灘	急傾斜地	塩定(A)	486-1-2399(1)	塩定集会所		指定箇所		
2197	下灘	津島町	下灘	急傾斜地	塩定(B)	486-1-2400(1)			指定箇所		
2198	下灘	津島町	下灘	急傾斜地	曲鳥(A)	486-1-2402(1)			指定箇所		
2199	下灘	津島町	下灘	急傾斜地	曲鳥(B)	486-1-2403(1)			指定箇所		
2200	下灘	津島町	下灘	急傾斜地	田之浜	486-2-131(1)			指定箇所		
2201	戸島	戸島		土石流	本浦川	203-1240	本浦集会所		指定箇所	嘉島小学校	
2202	戸島	戸島		土石流	小内浦川	203-1241	老人憩いの家		指定箇所		
2203	戸島	戸島		土石流	小内浦東川	203-1242			指定箇所		
2204	戸島	戸島		土石流	郡川	203-1243	郡集会所		指定箇所		
2205	戸島	戸島		土石流	大内浦東川	203-2056			指定箇所		
2206	戸島	戸島		急傾斜地	郡	203-1-158(2)	群集会所		指定箇所		
2207	戸島	戸島		急傾斜地	小浦	203-1-2134(1)			指定箇所		
2208	戸島	戸島		急傾斜地	小内浦	203-1-2135(1)	老人憩いの家Y、戸島分団第2部消防詰所R、小内浦集会所R		指定箇所		

番号	校区・地区	所在地		種別	区域名	区域番号	土砂災害警戒区域 (特別) 公共の建物名称	土砂災害警戒区域 (特別) 要配慮者利用施設名称	指定箇所 ・予定	避難所 (▲は警戒区域内に立地)	備考
2209	戸島	戸島		急傾斜地	大内浦	203-1-2136(1)		宇和島市立戸島小学校	指定箇所		
2210	戸島	戸島		急傾斜地	本浦	203-1-2137(1)	本浦集会所Y、消防詰所Y、いこいの家Y、戸島郵便局R	宇和島市立戸島保育所	指定箇所		
2211	戸島	戸島		急傾斜地	池田	203-1-2138(1)	老人憩いの家、戸島分団第1部消防詰所、宇和島市役所宇和海支所戸島出張所、市立戸島公民館	宇和島市国保戸島診療所	指定箇所		
2212	戸島	戸島		急傾斜地	向	203-1-2139(1)	老人憩いの家、戸島分団第1部消防詰所、宇和島市役所宇和海支所戸島出張所、市立戸島公民館	宇和島市国保戸島診療所	指定箇所		
2213	戸島	戸島		急傾斜地	美砂子	203-1-2140(1)	戸島分団第1部消防詰所		指定箇所		
2214	戸島	戸島		急傾斜地	嘉島南	203-1-2141(1)			指定箇所		
2215	戸島	戸島		急傾斜地	嘉島	203-1-2142(1)	戸島分団第3部消防詰所Y、嘉島集会所R、嘉島陽だまりの部屋R	宇和島市嘉島診療所	指定箇所		
2216	戸島	戸島		急傾斜地	嘉島北	203-1-2143(1)			指定箇所		
2217	戸島	戸島		急傾斜地	戸島39-1	203-2-178(1)			指定箇所		
2218	日振島	日振島		土石流	東喜路川	203-1244	日振島分団第1部消防詰所、喜路老		指定箇所		

番号	校区・地区	所在地	種別	区域名	区域番号	土砂災害警戒区域 (特別) 公共的建物名称	土砂災害警戒区域 (特別) 要配慮者利用施設名称	指定箇所 ・予定	避難所 (▲は警戒区域内に立地)	備考
						人憩いの家				
2219	日振島	日振島	土石流	西喜路川	203-1245	日振島分団第1部 消防詰所		指定箇所		
2220	日振島	日振島	土石流	伊良川	203-1246		宇和島市立日振島 小学校	指定箇所		
2221	日振島	日振島	土石流	明海川、明海本 川	203-1247-1			指定箇所		
2222	日振島	日振島	土石流	明海川、明海本 川	203-1247-2	宇和島警察署日振島 駐在所、日振島分団 第2部消防詰所	宇和島市立日振島 診療所	指定箇所		
2223	日振島	日振島	土石流	大入川	203-1248	大入キャンプ場		指定箇所		
2224	日振島	日振島	土石流	月ノ浦川	203-1249			指定箇所		
2225	日振島	日振島	土石流	大川	203-1250-1	日振島分団第三部 消防車庫、能登集 会所(鶴眠寺)		指定箇所		
2226	日振島	日振島	土石流	大川	203-1250-2	日振島分団第三部消 防詰所、日振島分団 第三部消防車庫、能 登集会所(鶴眠寺)	宇和島市国民健康 保険日振島診療所 能登出張所	指定箇所		
2227	日振島	日振島	土石流	能登川	203-1251	日振島分団第三部消 防詰所、日振島分団 第三部消防車庫	宇和島市国民健康 保険日振島診療所 能登出張所	指定箇所		
2228	日振島	日振島	土石流	えじが森南川	203-J075			指定箇所		
2229	日振島	日振島	土石流	龍神川	203-J076			指定箇所		
2230	日振島	日振島	土石流	高森川	203-J077			指定箇所		
2231	日振島	保田	土石流	中ノ谷川	203-1107			指定箇所		
2232	日振島	日振島	急傾斜地	能登	203-1-2144(1)	日振島分団第三部 消防詰所Y、日振島	宇和島市国民健康 保険日振島診療所	指定箇所		

番号	校区・地区	所在地	種別	区域名	区域番号	土砂災害警戒区域 (特別) 公共の建物名称	土砂災害警戒区域 (特別) 要配慮者利用施設名称	指定箇所 ・予定	避難所 (▲は警戒区域内に立地)	備考
						分団第三部消防車庫 Y、能登集会所(鶴眠寺)R	能登出張所			
2233	日振島	日振島		急傾斜地	島頭	203-1-2145(1)		指定箇所		
2234	日振島	日振島		急傾斜地	明海	203-1-2146(1)	宇和島市役所日振島出張所 Y、宇和島市立日振島公民館 Y、宇和島警察署日振島駐在所 Y、日振島郵便局 R	宇和島市立日振島保育所、宇和島市立日振島診療所	指定箇所	
2235	日振島	日振島		急傾斜地	伊良	203-1-2147(1)		宇和島市立日振島小学校	指定箇所	
2236	日振島	日振島		急傾斜地	喜路	203-1-2148(1)		宇和島市立日振島診療所喜路出張所	指定箇所	
2237	日振島	日振島		急傾斜地	日振島 41-1	203-2-179(1)			指定箇所	
2238	日振島	日振島		急傾斜地	日振島 41-2	203-2-180(1)			指定箇所	

(2) 土砂災害警戒区域等内の要配慮者関連施設等一覧
 (ア) 土砂災害警戒区域等内の要配慮者関連施設一覧

令和4年3月3日現在

番号	施設名	所在地	電話番号	FAX 番号	施設種別	運営主体	土砂災害警戒区域			備考
							急傾斜	土石流	地すべり	
							1	デイサービスセンター虹	柿原 1280	
2	(公財) 正光会宇和島病院	22-5622	24-1182	医療施設	民	Y				
3	Perla	22-5622		就労継続支援事業所	民	Y				
4	有料老人ホーム笑歩会 丸之内	丸之内5-5-15	21-0201	22-3061	有料老人ホーム(サービス付き高齢者向け住宅含む)	民	Y			
5	デイサービスセンター笑歩会 丸之内		22-3060	22-3061	通所介護	民	Y			
6	住宅型有料老人ホームみるく	住吉町 621-1	28-6006	24-7173	有料老人ホーム(サービス付き高齢者向け住宅含む)	民	Y			
7	デイサービスみるく		28-6006	24-7173	通所介護	民	Y			
8	宇和島済美保育園	丸穂町 3-2-30	22-0512	23-7766	保育所	民			Y	
9	宇和島済美保育園済美ルーム		22-0512	23-7766	放課後児童健全育成事業実施施設	民			Y	
10	ケアハウス サンランド	吉田町立間尻甲 727-1	20-2711	52-2225	軽費老人ホーム	民	Y	Y		
11	特別養護老人ホームサンランド		20-2711	52-2225	広域型特別養護老人ホーム	民	Y	Y		
12	短期入所施設 サンランド		20-2711	52-2225	短期入所生活介護	民	Y	Y		
13	特別養護老人ホーム祝の郷	祝森 2407 番地	27-1165	27-0006	広域型特別養護老人ホーム	民		Y		
14	ショートステイ事業所祝の郷		27-1165	27-0006	短期入所生活介護	民		Y		
15	デイサービスセンター祝の森		27-4351	27-0006	通所介護	民		Y		
16	介護老人保健施設やすらぎの杜	保田甲 1932-2	27-3611	27-3612	介護老人保健施設・通所リハビリテーション	民		Y		
17	グループホームのぞみ・ささえ		20-3280	20-3281	認知症対応型共同生活介護	民		Y		
18	グループホーム薬師谷マナー	川内甲 2101	20-3835	20-3836	認知症対応型共同生活介護	民		Y		
19	デイサービス薬師谷マナー		20-3835	20-3836	認知症対応型通所介護	民		Y		

20	グループホーム 丸の内はとぼっぼ	丸之内1-4-7	24-1002	24-3722	認知症対応型共同生活介護	民	R			
21	グループホームいぶき	伊吹町甲 1368-3	24-7221	24-7222	認知症対応型共同生活介護	民	Y			
22	デイサービス 紙ふうせん	三間町成家 845	20-7675	58-1313	地域密着型通所介護	民		Y		
23	グループホーム 紙ふうせん		20-7576	58-1313	認知症対応型共同生活介護	民		Y		
24	グループホームあかり	丸穂 937-15	20-1255	20-1266	認知症対応型共同生活介護	民	Y	Y		
25	グループホームしおり		28-6627	28-6637	認知症対応型共同生活介護	民	Y			
26	ゆずりはデイサービス	祝森甲 3081-47	27-1873	27-1873	通所介護	民		Y		
27	ゆとりの家ゆずりは		27-1873	27-1873	有料老人ホーム	民		Y		
28	デイサービスセンターそよ風	吉田町立間尻甲 729-4	52-7272	52-2225	通所介護	民	Y	Y		
29	デイサービスセンターあいか	高串 2-191-1	26-2018	26-2019	地域密着型通所介護	民		Y		
30	デイサービスぼちぼち	高串 3-359-1	24-5656	28-6025	地域密着型通所介護	民		Y		
31	デイサービス希望の里ゆずりは	高串 3-434-1	65-9915	24-5580	通所介護	民		Y		
32	サービス付き高齢者賃貸住宅たかぐし		27-1873	27-1873	有料老人ホーム (サービス付き高齢者向け住宅含む)	民		Y		
33	有料老人ホームたかぐし別館		27-1873	27-1873	有料老人ホーム (サービス付き高齢者向け住宅含む)	民		Y		
34	デイサービスセンター海	吉田町立間尻甲 1931	52-7227		地域密着型通所介護	民	R			
35	有料老人ホーム 海		52-7227		有料老人ホーム	民	R			
36	介護老人保健施設ふれあい荘	津島町岩松甲 39-1	20-8008	32-5566	介護老人保健施設・通所リハビリテーション	民	Y			
37	養護老人ホーム愛生寮	吉田町立間尻甲 497-1	52-7171	52-7181	養護老人ホーム	公		Y		
38	デイサービスセンターほで	保手 2-5-31	28-6200	28-6201	通所介護	民		Y		
39	住宅型有料老人ホーム紙ひこうき	三間町戸雁 604-2	20-7373	58-1616	通所介護	民		Y		
40	デイサービス すぎなの里	寄松字曾我甲 1244 番地 1	49-1876	49-1986	通所介護	民		Y		
41	住宅型有料老人ホームいしびきビル		49-1876	49-1986	有料老人ホーム (サービス付き高齢者向け住宅含む)	民		Y		
42	デイサービス愛ウェルネス丸穂	丸穂町 1-9-10	25-5138	49-5030	通所介護	民	Y	Y		
43	愛ウェルネス丸穂		25-5138	49-5030	有料老人ホーム (サービス付き高齢者向け住宅含む)	民	Y	Y		

44	デイサービスセンター未来まるお	丸穂町1-9-30	23-3300	23-3326	地域密着型通所介護	民	Y	Y		
45	有料老人ホーム 未来まるお		23-3300	23-3326	有料老人ホーム（サービス付き高齢者向け住宅含む）	民	Y	Y		
46	デイサービス愛顔	津島町高田甲 2016-1	32-1900	32-1066	地域密着型通所介護	民	Y	Y		
47	有料老人ホーム愛顔		32-1900	32-1066	有料老人ホーム（サービス付き高齢者向け住宅含む）	民	Y	Y		
48	リハプライドつしま	津島町上畑地甲 527-1	49-2846	49-2892	地域密着型通所介護	民		Y		
49	あべ医院	津島町岩松 823	32-2616	32-5500	医療施設	民	Y			
50	グループホーム岩松		32-2616	32-5500	認知症対応型共同生活介護	民	Y			
51	三間町老人憩の家	三間町三間中間 481	58-2501		高齢者施設	民		Y		
52	障害者支援施設 豊正園	三浦東 4122-4	29-0061	29-0461	障害者支援施設・生活介護事業所・短期入所事業所	民	Y	Y		
53	御食事 近藤	津島町高田甲 2023-9	49-1344	32-6112	就労移行支援事業所	民	Y	Y		
54	かかし		49-1344	32-6112	就労継続支援事業所	民	Y	Y		
55	上谷ひより	津島町高田甲 2026-1	27-1866	27-1868	共同生活援助事業所	民	Y	Y		
56	立正保育園	神田川原新 4	22-1377	24-2332	保育園	民	Y			
57	みゆき保育園	藤江 1323-2	22-3201	22-3201	保育園	民	Y			
58	高光保育園	高串 2-131	22-3648	22-3648	保育園	公		R		
59	二名保育園	三間町古藤田 402	58-3198	58-3771	保育園	公		Y		
60	玉津保育園	吉田町法花津 7-356	52-3714	52-3714	保育園	公		Y		
61	宇和津幼稚園	妙典寺前乙 640	22-7270	22-7270	幼稚園	公	Y	Y		
62	番城放課後児童クラブ	宮下甲 201			放課後児童健全育成事業実施施設	公		Y		
63	番城美徳認定こども園		27-0558	27-0558	認定こども園	公		Y		
64	愛和聖母幼稚園	丸之内 1-4-18	22-1048	22-1048	幼稚園	民	R			
65	石丸保育園 石丸ルーム	祝森甲 811			放課後児童健全育成事業実施施設	民		Y		
66	石丸保育園		27-2260	27-2552	放課後児童健全育成事業実施施設	民		Y		
67	なないろの羽 番城ルーム	寄松甲 158-10	22-7780	22-7792	放課後等デイサービス事業所	民	Y			

68	松田歯科医院	丸之内4-1-19	25-7850	23-8285	医療施設	民	R			
69	番城歯科クリニック	川内甲1079-14	23-2860	23-4411	医療施設	民		Y		
70	下波診療所	下波2952-4	29-0002	29-0002	医療施設	公		Y		
71	遊子診療所	遊子3627	62-0016	62-0573	医療施設	公	Y			
72	蔣淵診療所	蔣淵1119	63-0011	63-0011	医療施設	公	Y	Y		
73	戸島診療所	戸島2014	64-0210	64-0210	医療施設	公	Y			
74	嘉島診療所	戸島3981	64-0378	64-0378	医療施設	公	Y			
75	日振島診療所	日振島明海1729	65-0004	65-0004	医療施設	公	Y	Y		
76	日振島診療所能登出張所	日振島能登411	65-0004	65-0004	医療施設	公	Y	Y		
77	日振島診療所喜路出張所	日振島喜路3310	65-0004	65-0004	医療施設	公	R			
78	水谷医院	吉田町立間2-2619	52-0144	52-1177	医療施設	民	Y			
79	橋本内科クリニック	吉田町沖村甲609-1	52-0808	52-0895	医療施設	民	Y			
80	口羽外科胃腸科医院	津島町高田丙547-1	32-5000	32-5198	医療施設	民	Y			
81	口羽歯科医院	津島町高田丙545-1	32-5515	32-6004	医療施設	民	R			
82	奥南保育園	吉田町奥浦甲1-1	54-0011	54-0011	保育園	公	R			
83	岩松保育園	津島町岩松甲1420	32-2102	32-6382	保育園	公		Y		
84	嵐保育園	津島町嵐627-8	35-0005	35-0317	保育園	公	Y	Y		
85	しませ医院	保田甲856-1	27-1888	27-3277	医療施設	民	Y			
86	日振島保育所	日振島1712	65-0366	65-0325	保育園	公	Y			
87	甘崎保育園	遊子4048番地	62-0067	62-0067	保育園	公	Y			
88	宇和島市立児童館「こもりん」	津島町岩淵丙560	32-2020	32-2020	児童厚生施設(小型児童館)	公	Y			
89	丸穂保育園	丸穂字枇杷窪甲900番地1	25-7285	25-7299	保育園	民	Y			
90	八つ鹿工房 高光	高串1番耕地625番1	26-2040		就労移行支援事業所・生活介護事業所	民		Y		
91	永井内科医院	津島町高田甲594-1	32-6688		医療施設	民		Y		
92	青野歯科クリニック	保手2丁目3-18	22-2588		医療施設	民		Y		
93	國松歯科医院	津島町岩松721-2	32-2008		医療施設	民		Y		
94	高田矯正歯科クリニック	保田甲1916-1	27-3310		医療施設	民	Y			
95	西川歯科医院	吉田町立間尻甲2089-8	52-4182		医療施設	民	Y			
96	(医)沖繩徳州会宇和島徳州会病院	住吉町2丁目6-24	22-2811	22-2777	医療施設	民	Y			

97	ショートステイ笑歩会 保田	保田甲 981 番地 1	27-1017		短期入所生活介護	民	Y			
98	介護付有料老人ホーム笑歩会保田		27-3110		特定施設入居者生活介護	民	Y			
99	有料老人ホーム笑歩会保田		975-1335		有料老人ホーム	民	Y			
100	デイサービスひより	川内甲 2530 番地 1	27-1866		通所介護	民		Y		
101	デイサービス愛顔 宇和島	野川甲 1179 番 7	24-6866		通所介護	民		Y		
102	サービス付き高齢者向け住宅愛顔		32-1900		有料老人ホーム	民		Y		
103	デイサービス夢の国ゆずりは	祝森甲 1136 番 5	27-1011		通所介護	民		Y		
104	サービス付き高齢者賃貸住宅ふるさと		27-1873		有料老人ホーム	民		Y		
105	デイスパ駒鳥	寄松甲 368 番地 1	49-3113		通所介護	民	Y			
106	ナーシングデイゆらり	保手 5 丁目 1 番 16 号	28-6810		地域密着型通所介護	民		Y		
107	特別養護老人ホームあさひ苑	三浦西 4979 番地	30-2707		介護老人福祉施設	民	Y			
108	短期入所施設あさひ苑		30-2707		短期入所生活介護	民	Y			
109	特別養護老人ホーム番城	宮下字御藪甲 143 番地 5	65-9111		地域密着型介護老人福祉施設	民	Y			
110	みずき付属高齢者住宅うわじま	高串字丁田 1 番耕地 614-1	52-2253		有料老人ホーム	民		Y		
111	サービス付き高齢者向け住宅薬師谷ひより	川内字栗木穂甲 2530-1、 2530-2	27-1866		有料老人ホーム	民		Y		

警戒区域 Y：警戒区域、R：特別警戒区域

(イ) 土砂災害警戒区域等内の学校施設一覧

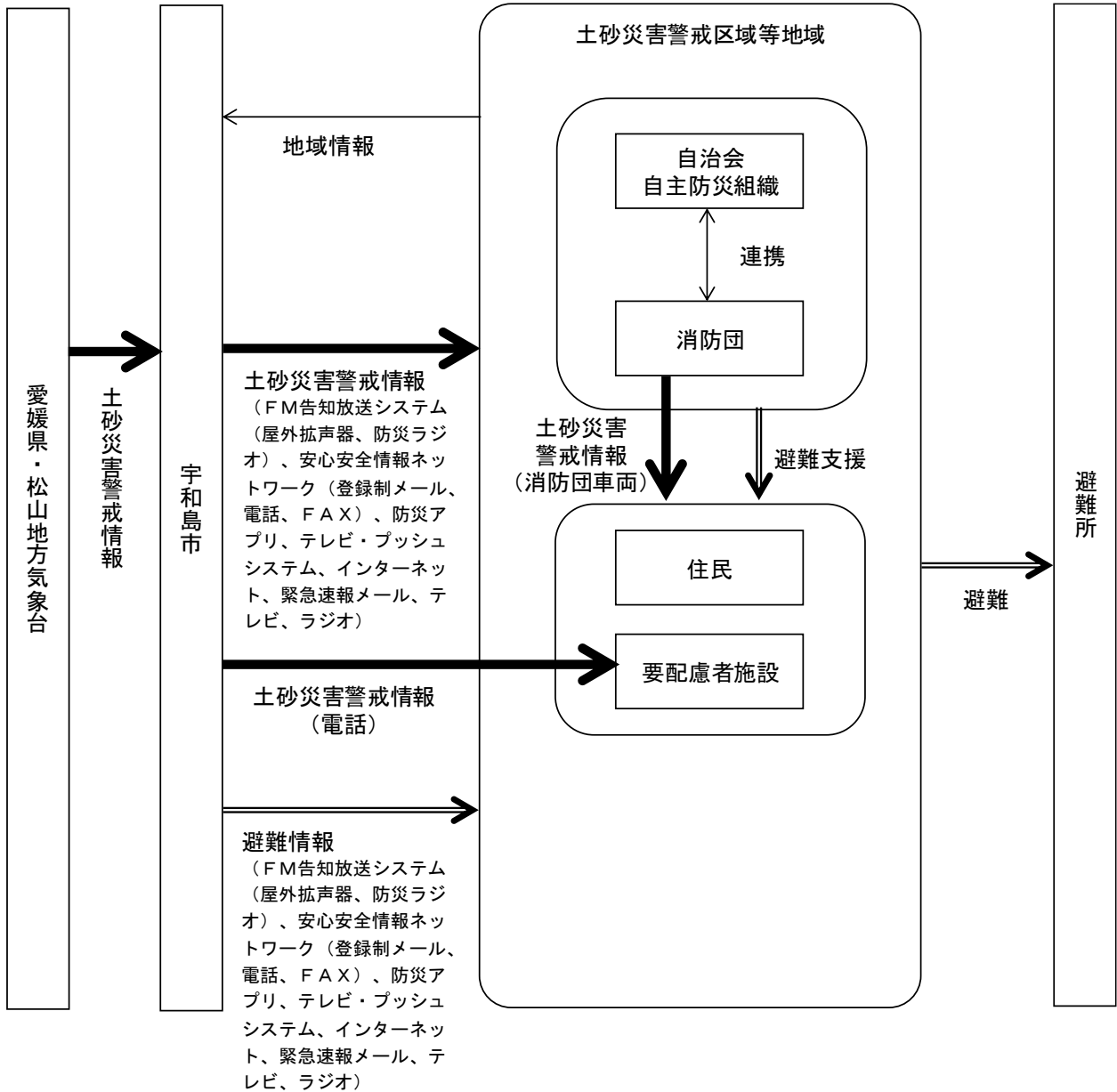
令和4年3月3日現在

番号	施設名	所在地	電話番号	FAX 番号	施設種別	運営主体	土砂災害 警戒区域			備考
							急傾斜	土石流	地すべり	
1	宇和津小学校	妙典寺前乙 640 番地	22-0341	22-0375	小学校	公	R	Y		
2	住吉小学校	住吉町 870 番地 2	22-0098	22-0096	小学校	公	R	Y		
3	三浦小学校	三浦西新 23 番地 1	29-0028	29-0045	小学校	公	R	Y		
4	高光小学校	高串 2 番耕地 121 番地の 1	22-1861	22-1877	小学校	公	Y	Y		
5	番城小学校	宮下甲 201 番地	27-0715	27-0714	小学校	公		Y		
6	結出小学校	下波 3740 番地	29-0040	29-0093	小学校	公		Y		
7	遊子小学校	遊子 3624	62-0017	62-0012	小学校	公	R			
8	戸島小学校	戸島 2335 番地	64-0024	64-0034	小学校	公	Y			
9	日振島小学校	日振島 2069 番地	65-0007	65-0022	小学校	公	R	Y		
10	吉田小学校	吉田町立間尻甲 2023-1	52-0103	52-4339	小学校	公	R			
11	奥南小学校	吉田町奥浦甲 65-1	54-0013	54-0014	小学校	公	R	Y		
12	喜佐方小学校	吉田町沖村甲 2325-1	52-0563	52-0586	小学校	公	R	Y		
13	玉津小学校	吉田町法花津 7-333	52-1007	52-1638	小学校	公	Y	Y		
14	立間小学校	吉田町立間 1-3900-1	52-1057	52-2061	小学校	公	Y			
15	成妙小学校	三間町成家 759 番地	58-2037	58-2037	小学校	公		Y		
16	二名小学校	三間町大内 64 番地	58-2147	52-1928	小学校	公		Y		
17	清満小学校	津島町岩渕丙 395	32-2028	32-5659	小学校	公		Y		
18	畑地小学校	津島町上畑地甲 80 番地	32-2752	32-5692	小学校	公	Y			
19	御槇小学校	津島町槇川 1967	36-0010	36-0079	小学校	公			Y	
20	下灘小学校	津島町鼠鳴 135	35-0010	35-0493	小学校	公		Y		
21	北灘小学校	津島町北灘乙 153	32-2905	32-5668	小学校	公	Y	Y		
22	天神小学校	丸穂字大土屋甲 978 番 地	22-0428	22-0604	小学校	公	Y			
23	蔣淵小学校	蔣淵 983	63-0004	63-0016	小学校	公	R			

番号	施設名	所在地	電話番号	FAX 番号	施設種別	運営主体	土砂災害			備考
							警戒区域			
							急傾斜	土石流	地すべり	
24	城北中学校	和霊町 1344-1	22-0281	49-7072	中学校	公	Y	Y		
25	吉田中学校	吉田町鶴間新 200 番地	52-1011	23-7928	中学校	公		Y		
26	津島中学校	津島町高田丙 355 番地	32-2300	32-5627	中学校	公	Y			
27	城東中学校	新田町 3-3-1	22-3043	22-3275	中学校	公	Y			
28	宇和高等学校立 間分教場	吉田町立間 2-1956	52-0531		高等学校	公		Y		
29	宇和島東高等学 校津島分校	津島町高田甲 2469-1	32-2304	32-3046	高等学校	公	Y	Y		

警戒区域 Y：警戒区域、R：特別警戒区域

(3) 土砂災害警戒区域等内における情報収集及び伝達・避難体制



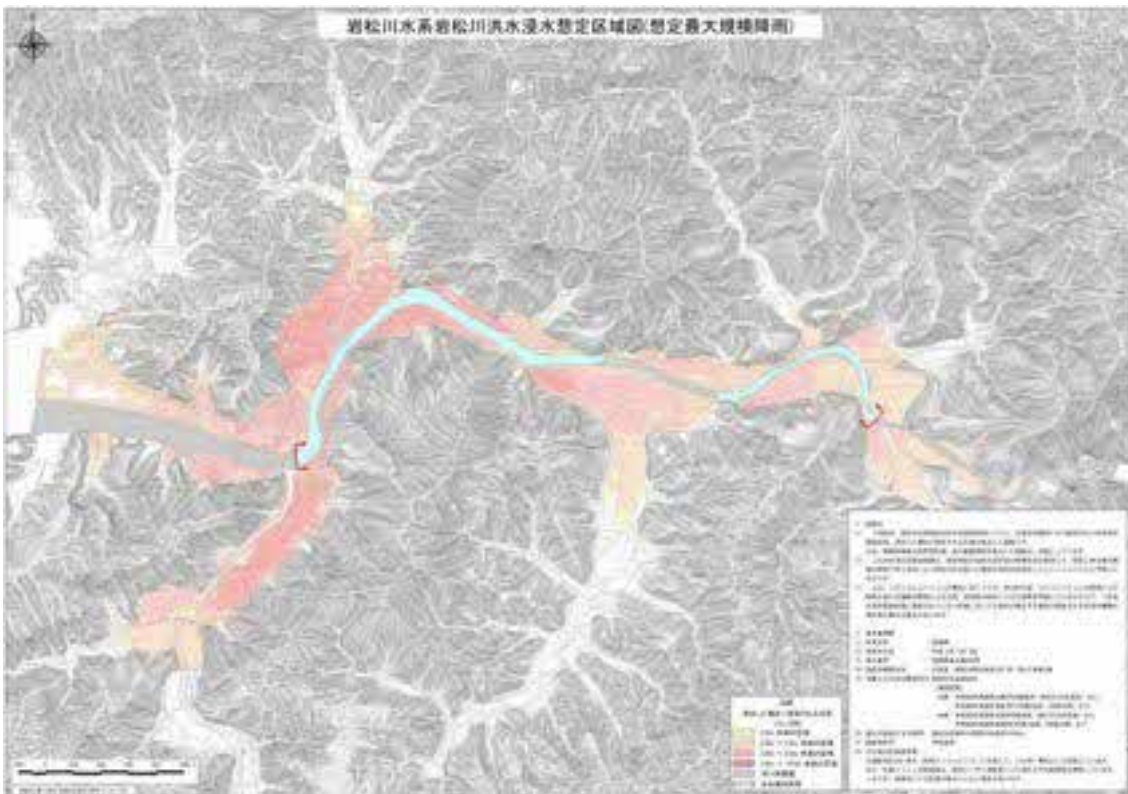
8 洪水浸水想定区域

(1) 洪水浸水想定区域図

(ア) 想定最大規模降雨



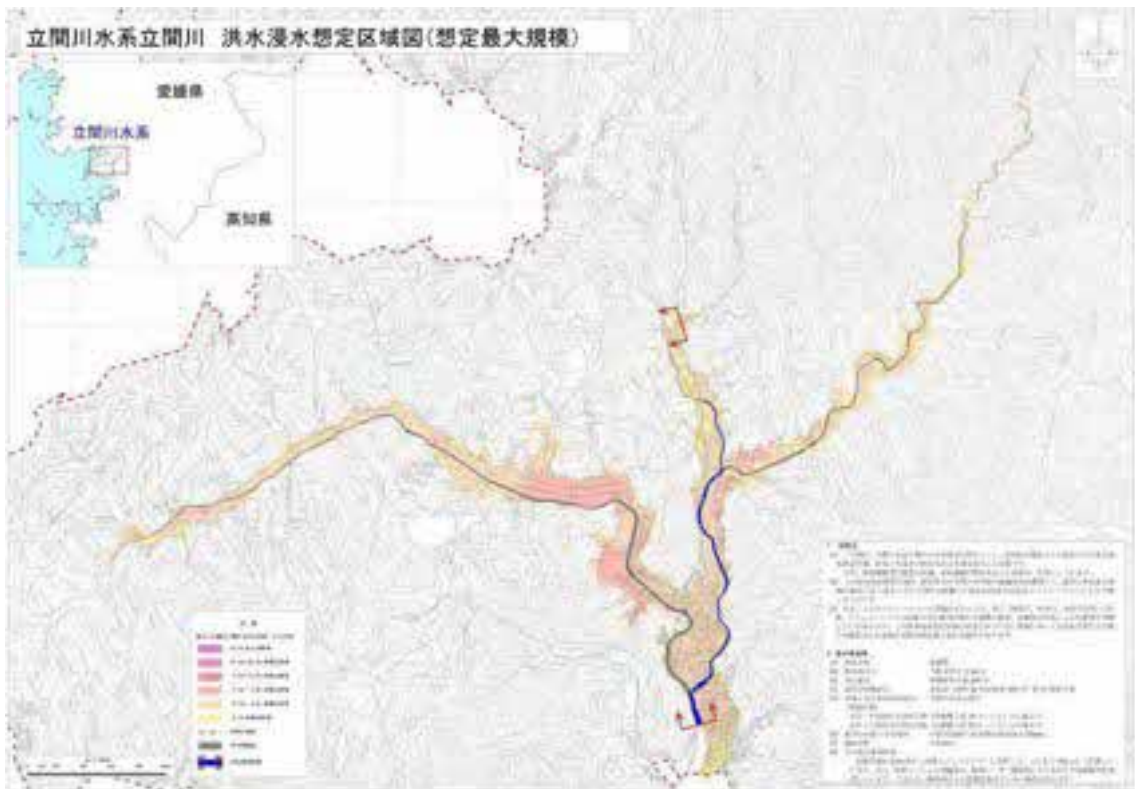
<須賀川洪水浸水想定区域図：平成28年5月13日指定>



<岩松川洪水浸水想定区域図：令和2年6月5日指定>



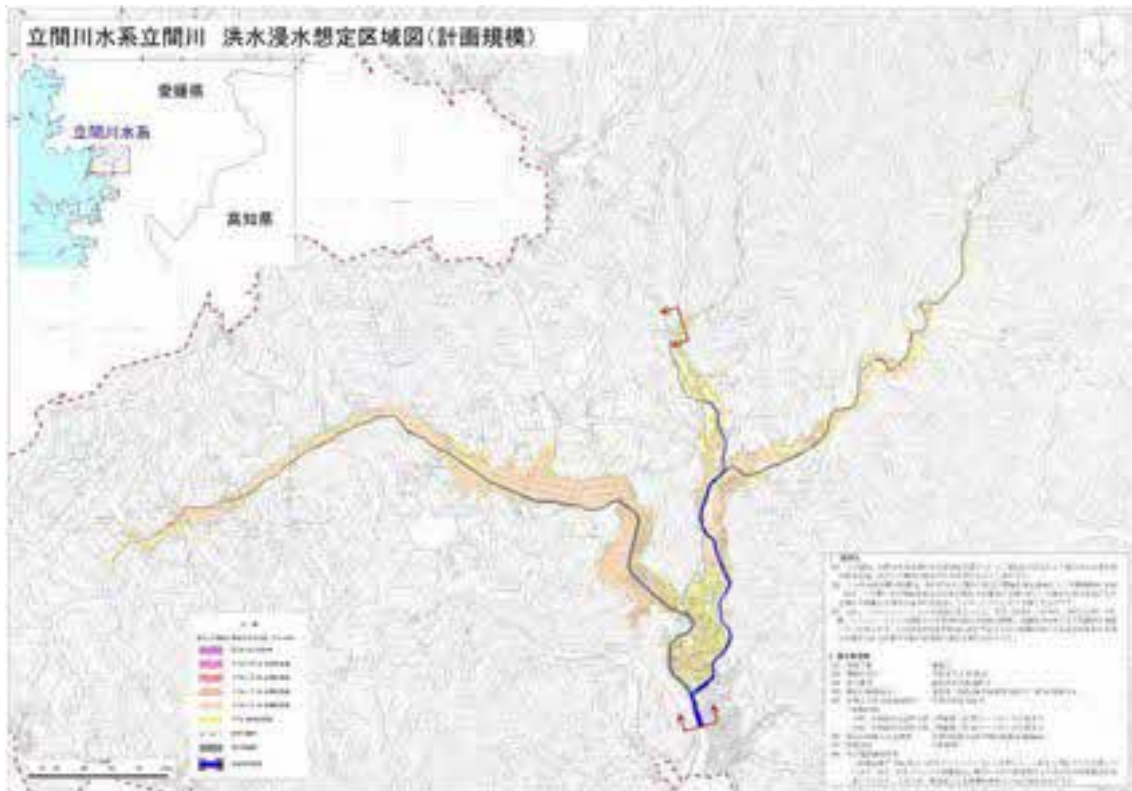
<三間川洪水浸水想定区域図：令和2年6月5日指定>



<立間川洪水浸水想定区域図：令和3年7月26日指定>



<三間川洪水浸水想定区域図：令和2年6月5日指定>



<立間川洪水浸水想定区域図：令和3年7月26日指定>

(2) 洪水浸水想定区域内にある要配慮者利用施設一覧

番号	施設名	所在地	電話番号	FAX番号	施設種別	備考
1	デイサービスくつろぎの庭	伊吹町689	22-4194	22-4194	地域密着型通所介護	
2	ケアプラスデイサービスセンター北宇和島	伊吹町甲1226-1	24-3434	28-6848	通所介護	
3	サービス付き高齢者向け住宅なでしこ	伊吹町甲367-1	22-6602	28-6168	有料老人ホーム(サービス付き高齢者向け住宅含む)	
4	通所介護なでしこ		22-6602	28-6168	地域密着型通所介護	
5	デイサービス心音	栄町港2-4-16	28-6633	28-6634	通所介護	
6	住宅型有料老人ホームすこやか		28-6633	28-6634	有料老人ホーム(サービス付き高齢者向け住宅含む)	
7	デイサービスセンター虹	柿原1280	26-5065	26-5066	認知症対応型通所介護	
8	Perla		22-5622		就労継続支援事業所	
9	(公財)正光会宇和島病院		22-5622	24-1182	医療施設	
10	グループホーム柿の里	柿原甲138-1	23-5858	23-5868	認知症対応型共同生活介護	
11	デイサービスセンター笑歩会 丸之内	丸之内5-5-15	22-3060	22-3061	通所介護	
12	有料老人ホーム笑歩会 丸之内		21-0201	22-3061	有料老人ホーム(サービス付き高齢者向け住宅含む)	
13	住宅型有料老人ホームラポールえびす	恵美須町1-3-10	22-2722	22-2732	短期入所生活介護	
14	ラポールえびすデイサービス		22-2722	22-2732	通所介護	
15	サービス付き高齢者向け住宅 ラポール恵美須		22-2722	22-2732	有料老人ホーム(サービス付き高齢者向け住宅含む)	
16	清家消化器内科クリニック		22-2266		医療施設	
17	有料老人ホーム笑歩会恵美須	恵美須町2-3-27	24-0712	24-0723	有料老人ホーム(サービス付き高齢者向け住宅含む)	
18	有料高齢者住宅「人と・・・」	恵美須町2-2-6	22-3320	22-3321	有料老人ホーム(サービス付き高齢者向け住宅含む)	
19	時の実	御幸町2-5-7	24-5780	28-6090	通所介護	
20	デイサービスみるく	住吉町621-1	28-6006	24-7173	通所介護	
21	住宅型有料老人ホームみるく		28-6006	24-7173	有料老人ホーム(サービス付き高齢者向け住宅含む)	
22	宇和島市社会福祉協議会 宇和島介護保険事業所	住吉町1-6-16 宇和島市総合福祉センター	23-3711	24-7889	通所介護	
23	愛ほっとリハビリステーションうわじま	新町1-1-14	28-6566	28-6567	通所介護	
24	ラポールデイサービス	新町1-4-10	23-2006	23-2022	通所介護	
25	有料老人ホームゆずの家	新町2-2-11	26-5011	26-5012	有料老人ホーム(サービス付き高齢者向け住宅含む)	
26	小規模特養いづみ	泉町1-1-40	23-1030	23-1035	地域密着型特別養護老人ホーム	
27	小規模多機能いづみ		23-1030	23-1035	小規模多機能型居宅介護	
28	ショートステイいづみ		23-1030	23-1035	短期入所生活介護	
29	みずき付属高齢者住宅つきじ	築地町1-503-1	28-6535	28-6535	有料老人ホーム(サービス付き高齢者向け住宅含む)	
30	通所介護丸三	中央町2-3-22	23-0303	24-0304	通所介護	

31	デイサービスひまわり		24-0240	24-0250	地域密着型通所介護	
32	有料老人ホームひまわり	明倫町5-5-13	24-0240	24-0250	有料老人ホーム(サービス付き高齢者向け住宅含む)	
33	ケアハウスいこい		22-0203	22-0212	軽費老人ホーム	
34	指定通所介護事業所老人デイサービスセンターいこい	和霊元町1-5-27	22-0203	22-0212	通所介護	
35	デイサービスセンターさくぞの	和霊元町4-1-12	23-8668	23-6091	通所介護	
36	ショートステイ笑歩会 和霊		22-2187	22-2188	短期入所生活介護	
37	サービス付き高齢者向け住宅 笑歩会 和霊	和霊中町2-3-17	22-2187	22-2188	有料老人ホーム(サービス付き高齢者向け住宅含む)	
38	デイサービス喜来	和霊中町2-3-8	65-9005	65-9007	地域密着型通所介護	
39	就労継続支援事業所ピアさかえ	伊吹町甲953-8	24-5159	24-5159	就労継続支援事業所	
40	そーしゃるさぼーと(そーしゃるさぼーとこすもす)	柿原1035	23-3031	23-3043	共同生活援助事業所	
41	そーしゃるさぼーと(そーしゃるさぼーとひかり)	柿原1115	23-3031	23-3043	共同生活援助事業所	
42	そーしゃるさぼーと(そーしゃるさぼーと曙荘)	柿原1352-1	23-3031	23-3043	共同生活援助事業所	
43	(公財)正光会柿の木診療所		26-6300		医療施設	
44	地域活動支援センター柿の木	柿原甲1128-1	20-0901	20-0882	地域活動支援センター	
45	なないろの羽 恵美須町ルーム	恵美須町2-2-2	23-7780	23-7782	放課後等デイサービス事業所	
46	はまゆう共同作業所	住吉町1-5-27	25-7708	25-7708	就労継続支援事業所	
47	あけぼの園	泉町3-1-36	24-1198	24-4141	生活介護事業所・㊸児童発達支援事業所・㊹放課後等デイサービス事業所	
48	八つ鹿工房 和霊	和霊元町2-4-27	25-0725	25-0728	就労継続支援事業所	
49	ぼこあぼこ	寿町2-6-2	24-1461	24-7555	就労継続支援事業所	
50	認定こども園元気の泉		25-0415	25-0430	認定こども園	
51	元気の泉学童ルーム	伊吹町字馬場甲418-3	25-0415	25-0430	放課後児童健全育成事業実施施設	
52	宇和島済美保育園		22-0512	23-7766	保育所	
53	宇和島済美保育園済美ルーム	丸穂町3-2-30	22-0512	23-7766	放課後児童健全育成事業実施施設	
54	みどり寮	住吉町1-5-11	22-1889	24-3673	児童養護施設	
55	鶴島放課後児童クラブ	文京町2-1	49-2739	49-2739	放課後児童健全育成事業実施施設	
56	鶴島小学校		22-4132	22-4132	小学校	
57	明倫放課後児童クラブ	文京町4-1	26-2887	26-2887	放課後児童健全育成事業実施施設	
58	明倫小学校		22-0183	22-3401	小学校	
59	Dream	弁天町3-2-1ベルジュ弁天102	49-2239	49-2239	認可外保育施設	
60	認定こども園八幡幼稚園	伊吹町953	22-1827	49-3478	認定こども園	
61	認定こども園いぶき幼稚園	朝日町4-5-25	22-0171	22-0171	認定こども園	
62	宇和島東高等学校	文京町1-1	22-0261	24-0495	高等学校	
63	城南中学校	文京町3-2	22-1274	22-2458	中学校	

64	宇和島南中等教育学校	文京町 5-1	22-0262	23-7080	中等教育学校	
65	宇和島水産高等学校	明倫町 1-2-20	22-6575	25-0791	高等学校	
66	城北中学校	和霊町 1344-1	22-0281	49-7072	中学校	
67	デイサービスセンター海	吉田町立間尻甲 1931	52-7227		地域密着型通所介護	
68	有料老人ホーム 海		52-7227		有料老人ホーム	
69	介護老人保健施設ふれあい荘	津島町岩松甲 39-1	20-8008	32-5566	介護老人保健施設・通所リハビリテーション	
70	グループホーム岩松	津島町岩松 823	32-2616	32-5500	認知症対応型共同生活介護	
71	あべ医院		32-2616	32-5500	医療施設	
72	水谷医院	吉田町立間 2-2619	52-0144	52-1177	医療施設	
73	橋本内科クリニック	吉田町沖村甲 609-1	52-0808	52-0895	医療施設	
74	口羽外科胃腸科医院	津島町高田丙 547-1	32-5000	32-5198	医療施設	
75	口羽歯科医院	津島町高田丙 545-1	32-5515	32-6004	医療施設	
76	喜佐方小学校	吉田町沖村甲 2325-1	52-0563	52-0586	小学校	
77	立間小学校	吉田町立間 1-3900-1	52-1057	52-2061	小学校	
78	清満小学校	津島町岩淵丙 395	32-2028	32-5659	小学校	
79	吉田中学校	吉田町鶴間新 200 番地	52-1011	23-7928	中学校	
80	津島中学校	津島町高田丙 355 番地	32-2300	32-5627	中学校	
81	宇和高等学校立間分校	吉田町立間 2-1956	52-0531		高等学校	
82	宇和島東高等学校津島分校	津島町高田甲 2469-1	32-2304	32-3046	高等学校	
83	岩松保育園	津島町岩松甲 1420	32-2102	32-6382	保育園	
84	吉田愛児園	吉田町 西小路 126 番地	52-0166	52-0166	保育園	
85	たちばな保育園	吉田町立間 2-2686	52-1083	52-1083	保育園	
86	宇和島市立児童館「こもりん」	津島町岩淵丙 560	32-2020	32-2020	児童厚生施設（小型児童館）	
87	村井幼稚園	吉田町西小路 53 番地 2	52-0339	52-0339	幼稚園	
88	岩松幼稚園	津島町岩松甲 477 番地 1	32-2401		幼稚園	
89	障害者地域活動支援センターグリーン工房	津島町高田甲 16 番地 1	20-8277		地域活動支援センター	
90	障害者地域活動支援センター青空どりーむ	吉田町東小路甲 25 番地 1	52-4340		地域活動支援センター	
91	多機能型支援事業所よしだ	吉田町東小路甲 183 番 4	52-2511		生活介護事業所	
92	多機能型支援事業所よしだ（シェイクはんど）	吉田町東小路甲 103 番 1	52-2336		就労継続支援事業所	
93	きさいやホーム（よしだⅠ・Ⅱ）	吉田町東小路甲 183 番 1	52-2511		共同生活援助事業所	
94	はまゆうホーム	伊吹町甲 938 番地	25-7708		共同生活援助事業所・短期入所事業所	
95	岩松小学校	津島町岩松甲 503 番地	32-2508	32-5628	小学校	
96	吉田高等学校	吉田町北小路甲 10 番地	52-0565	52-4616	高等学校	
97	宇都宮内科・胃腸科	栄町港 2 丁目 4-26	25-7228	25-7221	医療施設	
98	清岡眼科	御幸町 2 丁目 5-5	20-1188		医療施設	
99	河野整形外科クリニック	丸之内 3 丁目 1-1	22-1822		医療施設	
100	古賀耳鼻咽喉科	御幸町 2 丁目 6-3	22-9911		医療施設	
101	清水内科・循環器内科		22-1492		医療施設	
102	笹岡内科医院	中央町 2 丁目 3-17	24-3886	23-5813	医療施設	
103	鈴木整形外科・外科	吉田町北小路甲 96-2	52-0104	52-0288	医療施設	

104	玉木眼科医院	佐伯町1丁目2-26	25-0303		医療施設	
105	溜尾整形外科	吉田町東小路甲98-1	52-3133		医療施設	
106	永井内科医院	津島町高田甲594-1	32-6688		医療施設	
107	兵頭内科医院	和霊元町1丁目6-24	25-2772	25-1235	医療施設	
108	藤田整形外科	鶴島町3-8	22-5635	23-5335	医療施設	
109	ますだクリニック	伊吹町甲1155-7	23-6611	23-6612	医療施設	
110	松澤循環器科内科	天神町8-19	25-5858		医療施設	
111	松林眼科医院	丸之内3丁目1-13	22-7717		医療施設	
112	吉田内科泌尿器科医院	御幸町2丁目2-12	25-1330	25-0668	医療施設	
113	わたなべハートクリニック	朝日町3丁目1-6	25-1717		医療施設	
114	和霊町松浦内科	和霊元町2丁目4-21	23-1510		医療施設	
115	あべ歯科医院	中央町2-107-10	24-4188		医療施設	
116	岡村歯科医院	津島町岩松760	32-5050		医療施設	
117	岡本歯科医院	吉田町立間尻甲1782-1	52-3337		医療施設	
118	岡森歯科医院	住吉町1丁目8-18	23-4181		医療施設	
119	かしま歯科医院	寿町1丁目3-13	25-8181		医療施設	
120	國松歯科医院	津島町岩松721-2	32-2008		医療施設	
121	河野歯科医院	新町1丁目5-24	24-2266		医療施設	
122	小浦歯科医院	御幸町2丁目7-1	23-8011		医療施設	
123	櫻井歯科医院	新町1丁目3-5	25-6630		医療施設	
124	霜村歯科医院	和霊元町4丁目1-3	22-8405		医療施設	
125	末広歯科医院	丸穂町4丁目2-1	20-1112		医療施設	
126	竹内歯科	和霊元町1丁目2-12	25-5200		医療施設	
127	田中歯科医院	津島町岩松801-3	32-2414		医療施設	
128	なかむら歯科	津島町岩松甲580-2	32-6292		医療施設	
129	西川歯科医院	吉田町立間尻甲2089-8	52-4182		医療施設	
130	二宮歯科	築地町2丁目2-30	24-6171		医療施設	
131	橋田歯科医院	鶴島町5-4	22-0168		医療施設	
132	林歯科医院	錦町4-23	22-0962		医療施設	
133	ますだ歯科医院	栄町港2丁目2-25	23-2255		医療施設	
134	松沢歯科医院	鶴島町6-7	22-2757		医療施設	
135	みやたに歯科医院	吉田町西小路41	52-1005		医療施設	
136	睦美歯科医院	恵美須町2丁目5-8	25-2323		医療施設	
137	もりもと歯科	恵美須町1丁目4-18	22-4001		医療施設	
138	やくしじ歯科医院	三間町務田331-5	20-7505		医療施設	
139	保田歯科医院	吉田町本町50	52-4111		医療施設	
140	山上歯科医院	寿町2丁目2-3	23-4182		医療施設	
141	百合田歯科医院	伊吹町946-5	22-6480		医療施設	
142	ライオン歯科	中央町2丁目5-5	23-6480		医療施設	
143	宇和島市立吉田病院	吉田町北小路甲217	52-0611	52-3000	医療施設	
144	宇和島市立津島病院	津島町高田丙15	32-2011	32-2493	医療施設	
145	ウェル つしま	津島町高田2448番地3	32-2131		特定施設入居者生活介護	
146	グループホームつしま	津島町高田甲83-1	32-3158		認知症対応型共同生活介護	
147	グループホームよしの里	吉田町魚棚20番地5	52-3511		認知症対応型共同生活介護	

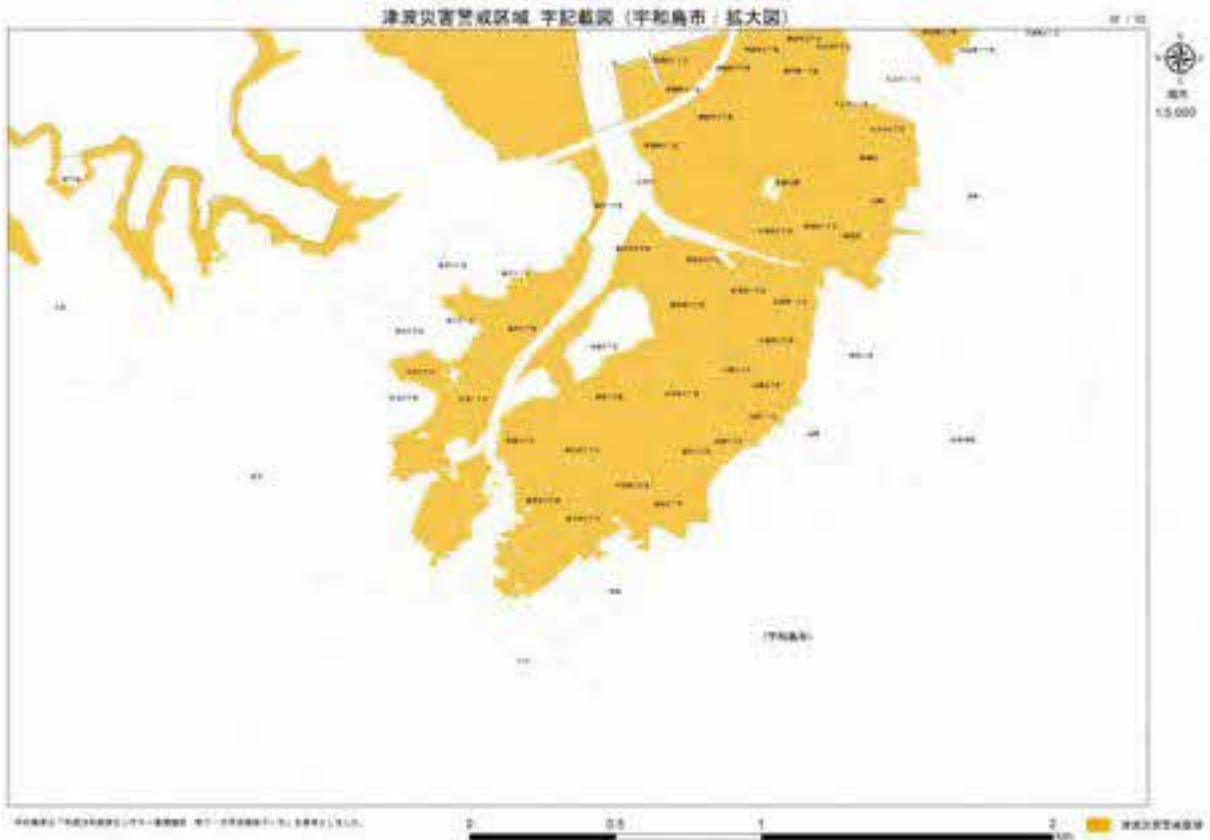
148	グループホームラポール	柿原甲 1350 番地 1	49-3682		認知症対応型共同生活介護	
149	デイサービス 未来	吉田町東小路甲 14 番地 5	49-5555		通所介護	
150	有料老人ホーム未来		23-3300		有料老人ホーム	
151	デイサービス 蓮家	津島町高田丙 70 番地	32-5085		通所介護	
152	有料老人ホーム 蓮家		32-5085		有料老人ホーム	
153	デイサービスセンター 未来 よしだ	吉田町東小路甲 57 番	49-1235		通所介護	
154	小規模多機能ホーム 未来		49-1235		小規模多機能型居宅介護	
155	ますほの里	津島町高田甲 2920-1	20-8110		特定施設入居者生活介護	
156	指定通所介護事業所ますほの里		20-8110		地域密着型通所介護	
157	住宅型有料老人ホーム ますほの里		20-8110		有料老人ホーム	
158	宇和島市介護老人保健施設 オレンジ荘	吉田町北小路 184 番地 3	52-3151		介護老人保健施設	
159	住宅型有料老人ホーム真心庵 御殿内	吉田町立間尻 2083 番 1	49-5111		有料老人ホーム	
160	デイサービスセンターまごころ庵 御殿内		49-5111		通所介護	
161	きさいやホーム	御幸町 1-2-8	28-7090		共同生活援助事業所	

9 津波災害警戒区域

(1) 津波災害警戒区域図







(2) 津波災害警戒区域内にある要配慮者利用施設一覧

R3.9 月末時点

番号	施設名	所在地	施設分類
1	デイサービス心音	栄町港2-4-16	社会福祉施設
2	住宅型有料老人ホームすこやか	栄町港2-4-16	社会福祉施設
3	デイサービスセンター笑歩会 丸之内	丸之内5-5-15	社会福祉施設
4	有料老人ホーム笑歩会 丸之内	丸之内5-5-15	社会福祉施設
5	住宅型有料老人ホームラポールえびす	恵美須町1-3-10	社会福祉施設
6	ラポールえびすデイサービス	恵美須町1-3-10	社会福祉施設
7	サービス付き高齢者向け住宅 ラポール恵美須	恵美須町1-3-10	社会福祉施設
8	有料老人ホーム笑歩会恵美須	恵美須町2-3-27	社会福祉施設
9	有料高齢者住宅「人と・・・」	恵美須町2-2-6	社会福祉施設
10	時の実	御幸町2-5-7	社会福祉施設
11	デイサービスみるく	住吉町621-1	社会福祉施設
12	住宅型有料老人ホームみるく	住吉町621-1	社会福祉施設
13	宇和島市社会福祉協議会 宇和島介護保険事務所	住吉町1-6-16 宇和島市総合福祉センター	社会福祉施設
14	愛まっとリハビリステーションうわじま	新町1-1-14	社会福祉施設
15	ラポールデイサービス	新町1-4-10	社会福祉施設
16	有料老人ホームゆずの家	新町2-2-11	社会福祉施設
17	小規模特養いづみ	泉町1-1-40	社会福祉施設
18	小規模多機能いづみ	泉町1-1-40	社会福祉施設
19	ショートステイいづみ	泉町1-1-40	社会福祉施設
20	みずき付属高齢者住宅つきじ	築地町1-503-1	社会福祉施設
21	通所介護丸三	中央町2-3-22	社会福祉施設
22	デイサービスひまわり	明倫町5-5-13	社会福祉施設
23	有料老人ホームひまわり	明倫町5-5-13	社会福祉施設
24	ケアハウスいこい	和霊元町1-5-27	社会福祉施設
25	指定通所介護事業所老人デイサービスセンターいこい	和霊元町1-5-27	社会福祉施設
26	デイサービスセンターきくぞの	和霊元町4-1-12	社会福祉施設
27	ショートステイ笑歩会 和霊	和霊中町2-3-17	社会福祉施設
28	サービス付き高齢者向け住宅 笑歩会 和霊	和霊中町2-3-17	社会福祉施設
29	デイサービス喜来	和霊中町2-3-8	社会福祉施設
30	なないろの羽 恵美須町ルーム	恵美須町2-2-2	社会福祉施設
31	はまゆう共同作業所	住吉町1-5-27	社会福祉施設
32	あけぼの園	泉町3-1-36	社会福祉施設
33	八つ鹿工房 和霊	和霊元町2-4-27	社会福祉施設
34	ぼこあぼこ	寿町2-6-2	社会福祉施設
35	宇和島済美保育園	丸穂町3-2-30	社会福祉施設
36	宇和島済美保育園済美ルーム	丸穂町3-2-30	社会福祉施設
37	みどり寮	住吉町1-5-11	社会福祉施設
38	鶴島放課後児童クラブ	文京町2-1	社会福祉施設
39	明倫放課後児童クラブ	文京町4-1	社会福祉施設
40	Dream	弁天町3-2-1 ベルジュ弁天102	社会福祉施設
41	認定こども園いぶき幼稚園	朝日町4-5-25	学校
42	宇和島東高等学校	文京町1-1	学校
43	鶴島小学校	文京町2-1	学校
44	城南中学校	文京町3-2	学校

45	明倫小学校	文京町4-1	学校
46	宇和島南中等教育学校	文京町5-1	学校
47	宇和島水産高等学校	明倫町1-2-20	学校
48	城北中学校	和魂町1344-1	学校
49	デイサービスセンター海	吉田町立間尻甲1931	社会福祉施設
50	養護老人ホーム愛生寮	吉田町立間尻甲497-1	社会福祉施設
51	デイサービスセンターほで	保手2-5-31	社会福祉施設
52	グループホーム岩松	津島町岩松823	社会福祉施設
53	障害者支援施設 豊正園	三浦東4122-4	社会福祉施設
54	立正保育園	神田川原新4	社会福祉施設
55	みゆき保育園	藤江1323-2	社会福祉施設
56	玉津保育園	吉田町法花津7-356	社会福祉施設
57	松田歯科医院	丸之内4-1-19	病院
58	下波診療所	下波2952-4	病院
59	遊子診療所	遊子3627	病院
60	蔦淵診療所	蔦淵1119	病院
61	戸島診療所	戸島2014	病院
62	嘉島診療所	戸島3981	病院
63	日振島診療所	日振島明海1729	病院
64	日振島診療所能登出張所	日振島能登411	病院
65	日振島診療所喜路出張所	日振島喜路3310	病院
66	橋本内科クリニック	吉田町沖村甲609-1	病院
67	口羽外科胃腸科医院	津島町高田丙547-1	病院
68	口羽歯科医院	津島町高田丙545-1	病院
69	あべ医院	津島町岩松823	病院
70	住吉小学校	住吉町870番地2	学校
71	三浦小学校	三浦西新23番地1	学校
72	結出小学校	下波3740番地	学校
73	遊子小学校	遊子3624	学校
74	戸島小学校	戸島2335番地	学校
75	日振島小学校	日振島2069番地	学校
76	吉田小学校	吉田町立間尻甲2023-1	学校
77	奥南小学校	吉田町奥浦甲65-1	学校
78	玉津小学校	吉田町法花津7-333	学校
79	下灘小学校	津島町鼠鳴135	学校
80	北灘小学校	津島町北灘乙153	学校
81	吉田中学校	吉田町鶴間新200番地	学校
82	津島中学校	津島町高田丙355番地	学校
83	奥南保育園	吉田町奥浦甲1-1	社会福祉施設
84	岩松保育園	津島町岩松甲1420	社会福祉施設
85	嵐保育園	津島町嵐627-8	社会福祉施設
86	日振島保育所	日振島1712	社会福祉施設
87	甘崎保育園	遊子4048番地	社会福祉施設
88	吉田愛児園	吉田町西小路126番地	社会福祉施設
89	北灘保育園	津島町北灘甲2142-7	社会福祉施設
90	尾串保育園	夏目町1丁目12番12号	社会福祉施設
91	村井幼稚園	吉田町西小路53番地2	学校

92	岩松幼稚園	津島町岩松甲477番地1	学校
93	障害者地域活動支援センターグリーン工房	津島町高田甲16番地1	社会福祉施設
94	障害者地域活動支援センター青空どりーむ	吉田町東小路甲25番地1	社会福祉施設
95	ナーシングデイゆらり	宮下甲853番地1	社会福祉施設
96	医師会通所看護さくらまち	桜町1番50号	社会福祉施設
97	多機能型支援事業所よしだ	吉田町東小路甲183番4	社会福祉施設
98	多機能型支援事業所よしだ(シェイクはんど)	吉田町東小路甲103番1	社会福祉施設
99	きさいやホーム(よしだI・II)	吉田町東小路甲183番1	社会福祉施設
100	岩松小学校	津島町岩松甲503番地	学校
101	蔦淵小学校	蔦淵983	学校
102	城東中学校	新田町3-3-1	学校
103	吉田高等学校	吉田町北小路甲10番地	学校
104	石川循環器科・内科	中沢町1丁目2-9	病院
105	宇都宮内科・胃腸科	栄町港2丁目4-26	病院
106	清岡眼科	御幸町2丁目5-5	病院
107	くきた内科クリニック	中沢町2丁目甲862-34-5	病院
108	河野整形外科クリニック	丸之内3丁目1-1	病院
109	桑折小児科	中央町1丁目10-5	病院
110	古賀耳鼻咽喉科	御幸町2丁目6-3	病院
111	こばやし小児科	長堀3丁目5-12	病院
112	笹岡内科医院	中央町2丁目3-17	病院
113	清水内科・循環器内科	御幸町2丁目6-3	病院
114	鈴木整形外科・外科	吉田町北小路甲96-2	病院
115	清家消化器内科クリニック	恵美須町1-3-10	病院
116	谷耳鼻咽喉科医院	並松1丁目1-41	病院
117	玉木眼科医院	佐伯町1丁目2-26	病院
118	溜尾整形外科	吉田町東小路甲98-1	病院
119	兵頭内科医院	和霊元町1丁目6-24	病院
120	藤田整形外科	鶴島町3-8	病院
121	松浦内科医院	並松1丁目1-31	病院
122	松澤循環器科内科	天神町8-19	病院
123	松林眼科医院	丸之内3丁目1-13	病院
124	山下クリニック	桜町1-38	病院
125	吉田内科泌尿器科医院	御幸町2丁目2-12	病院
126	わたなべハートクリニック	朝日町3丁目1-6	病院
127	和霊町松浦内科	和霊元町2丁目4-21	病院
128	青野歯科クリニック	保手2丁目3-18	病院
129	あべ歯科医院	中央町2-107-10	病院
130	岡村歯科医院	津島町岩松760	病院
131	岡森歯科医院	住吉町1丁目8-18	病院
132	かしま歯科医院	寿町1丁目3-13	病院
133	國松歯科医院	津島町岩松721-2	病院
134	河野歯科医院	新町1丁目5-24	病院
135	小浦歯科医院	御幸町2丁目7-1	病院
136	櫻井歯科医院	新町1丁目3-5	病院
137	霜村歯科医院	和霊元町4丁目1-3	病院
138	末広歯科医院	丸穂町4丁目2-1	病院

139	竹内歯科	和豊元町1丁目2-12	病院
140	田中歯科医院	津島町岩松801-3	病院
141	なかむら歯科	津島町岩松甲580-2	病院
142	西川歯科医院	吉田町立間尻甲2089-8	病院
143	二宮歯科	築地町2丁目2-30	病院
144	ハーブ歯科	中沢町1丁目2-11	病院
145	橋田歯科医院	鶴島町5-4	病院
146	林歯科医院	錦町4-23	病院
147	ますだ歯科医院	栄町港2丁目2-25	病院
148	松沢歯科医院	鶴島町6-7	病院
149	みやたに歯科医院	吉田町西小路41	病院
150	睦美歯科医院	恵美須町2丁目5-8	病院
151	もりもと歯科	恵美須町1丁目4-18	病院
152	保田歯科医院	吉田町本町50	病院
153	山上歯科医院	寿町2丁目2-3	病院
154	吉田歯科	夏日町2丁目7-9	病院
155	ライオン歯科	中央町2丁目5-04	病院
156	市立宇和島病院	御殿町1-1	病院
157	宇和島市立吉田病院	吉田町北小路甲217	病院
158	宇和島市立津島病院	津島町高田丙15	病院
159	(医) 沖縄徳州会宇和島徳州会病院	住吉町2丁目6-24	病院
160	7つの扉	別当1丁目6番30号	社会福祉施設
161	グループホームつしま	津島町高田甲83-1	社会福祉施設
162	グループホームよしの里	吉田町魚棚20番地5	社会福祉施設
163	デイサービス えん	丸之内2丁目1番7号	社会福祉施設
164	デイサービス 未来	吉田町東小路甲14番地5	社会福祉施設
165	デイサービス 蓮家	津島町高田丙70番地	社会福祉施設
166	デイサービスあん	中沢町1丁目2番32号	社会福祉施設
167	デイサービスセンター 未来 よしだ	吉田町東小路字東小路甲57番	社会福祉施設
168	デイサービスセンター白浦茜荘	吉田町白浦3-2	社会福祉施設
169	ナーシングデイゆらり	保手5丁目1番16号	社会福祉施設
170	ニチイケアセンターうわじま	川内甲978番1号	社会福祉施設
171	ますほの里	津島町高田甲2920-1	社会福祉施設
172	宇和島市介護老人保健施設 オレンジ荘	吉田町北小路184番地3	社会福祉施設
173	元気成分	中沢町1丁目1番47号	社会福祉施設
174	公益財団法人正光会デイサービスセンターあゆみ	大宮町3丁目2-10	社会福祉施設
175	指定短期入所生活介護事業所白浦茜荘	吉田町白浦3-2	社会福祉施設
176	指定通所介護事業所ますほの里	津島町高田甲2920-1	社会福祉施設
177	社会福祉法人 正和会 グループホームやすらぎ	蛤95番地3	社会福祉施設
178	社会福祉法人正和会 デイサービスセンターやすらぎ	蛤95番地3	社会福祉施設
179	小規模多機能ホーム 未来	吉田町東小路甲57	社会福祉施設
180	短期入所施設あさひ苑	三浦西4979番地	社会福祉施設
181	特別養護老人ホームあさひ苑	三浦西4979番地	社会福祉施設
182	白浦茜荘	吉田町白浦3-2	社会福祉施設
183	有限会社ひだまりの会 地域密着型通所介護事業所ながぼり	長堀3丁目8番6号	社会福祉施設
184	住宅型有料老人ホームながぼり	長堀3丁目8番6号	社会福祉施設
185	(有料老人ホーム) あん宇和島	中沢町1丁目81-12-10	社会福祉施設

186	有料老人ホーム 蓮家	津島町高田丙70番	社会福祉施設
187	有料老人ホーム 海	吉田町立間尻甲1931番地	社会福祉施設
188	住宅型有料老人ホーム ますほの里	津島町高田甲2920-1	社会福祉施設
189	サービス付き高齢者向け住宅 MAISON DIEU TSU・DO・I 丸の内	丸之内2丁目1-7	社会福祉施設
190	有料老人ホーム未来	吉田町東小路字東小路14番5	社会福祉施設
191	住宅型有料老人ホーム真心庵 御殿内	吉田町立間尻2083番1	社会福祉施設
192	デイサービスセンターまごころ庵 御殿内	吉田町立間尻2083番1	社会福祉施設

10 重要水防箇所

河川名 海岸名	水防管理 団体名	重要水防箇所		関係区域			避難		備考
		左右岸	延長(m)	集落名	戸数(戸)	人口(人)	避難場所	収容能力(人)	
内平川	宇和島市	左 右	330 450	保手1・2・3・5 別当1	695	1,519	明倫小学校 城東中学校	7,257	橋 4
岩松川	〃	左	160	浜田町 港町1・2・3	119	221	福祉会館 商工会館 岩松公民館	1,216	
遠近川	〃	左 右	200 200	熱田 久保津	116	250	宇和島東高等学校津島分校 熱田集会所	2,563	橋 2 堰 1
増穂川	〃	左 右	100 100	海前 追ノ川沖 追ノ川岡	59	134	清満小学校	1,389	橋 3 堰 1
内平ヶ谷川	〃	左 右	130 125	戸雁 宮野下	598	1,421	三間公民館 戸雁集会所	535	橋 2 堰 3
立間川	〃	左 右	740 530	東小路1・2 北小路1・2・3	784	1,596	えひめ南農協立間中央支所 立間小学校 吉田高等学校	8,913	
国安川	〃	左 右	250 250	東小路1・2 魚棚1・2・3	512	1,044	吉田高等学校 吉田公民館	7,149	
河内川	〃	左 右	4,550 5,030	御殿内1・2・3・4 河内中・上	757	1,804	喜佐方小学校 喜佐方公民館 吉田中学校	4,675	
本村川	〃	左 右	1,310 1,450	大河内上・下 寺家郷蔵	291	651	立間小学校 立間公民館	1,563	
河川計		左(9) 右(8)	7,770 8,135						
白浦海岸	〃	—	170	白浦	10	35	玉津小学校	1,282	
海岸計		(1)	170						

注) 河川計・海岸計()は、箇所数

11 崩壊土砂流出危険地区

危険地区番号	保安林	他法令等指定	荒廃状況	危険度	危険地面積(ha)	治山事業進捗状況	大字	地区名	備考
203-001	有	無	有	A	0.24	一部概成	大浦	赤松	
203-002	有	無	有	A	0.52	一部概成	野川	野川(城ヶ谷)	
203-003	有	無	有	A	0.53	無	三浦	千代浦	
203-004	無	無	有	A	0.41	無	本川内	本川内	
203-005	無	無	無	A	1.51	無	三浦	大内	
203-006	有	無	無	A	0.63	無	柿原	柿原	
203-007	無	無	無	A	0.20	無	薬師谷	薬師谷	
203-008	有	無	有	A	0.78	概成		大超寺	
203-009	無	無	有	A	0.77	無	家藤	家藤	
203-010	無	無	無	C	0.07	無	坂下津	坂下津(1)	
203-011	無	無	無	C	0.12	無	坂下津	坂下津(2)	
203-012	有	無	無	A	0.82	無	結出	結出	
203-013	無	無	有	B	0.25	無	島津	島津	
203-014	無	無	無	C	0.23	無	大浦	深浦	
203-015	無	無	無	B	0.14	無	小池	小池	
203-016	有	無	無	B	0.21	無		蕨	
203-017	無	無	無	B	0.19	無	下波	柿之浦	
203-018	無	無	無	B	0.23	無	下波	神崎	
203-019	無	無	無	A	4.20	無	福森	古味の川	
203-020	無	無	無	B	0.08	無	蔣淵	蔣淵(1)	
203-021	無	無	無	B	0.33	無	蔣淵	蔣淵(2)	
203-022	有	無	無	B	0.14	無	下波	下波(1)	
203-023	有	無	有	B	0.38	一部概成	下波	下波(2)	
203-024	無	無	無	B	0.36	無	三浦東	三浦東(1)	
203-025	無	無	無	B	0.15	無	日振島	日振島(1)	

危険地区番号	保安林	他法令等指定	荒廃状況	危険度	危険地面積(ha)	治山事業進捗状況	大字	地区名	備考
203-026	無	無	無	B	0.07	無	日振島	日振島(2)	
203-027	有	無	無	B	0.09	一部概成	三浦東	三浦東(2)	
203-028	有	無	無	B	0.23	無	三浦東	三浦東(3)	
203-029	有	無	無	A	0.94	一部概成	柿原	柿原	
203-030	有	無	無	A	0.97	一部概成	寄松	務谷	
203-031	有	無	無	B	0.26	無	寄松	務谷(2)	
203-032	無	無	無	C	0.15	一部概成	寄松	石比	
203-033	有	無	無	A	1.25	一部概成	柿原	梨の木谷	
203-034	有	無	無	A	0.77	一部概成	柿原	フチノシリ	
203-035	無	無	無	A	0.92	概成	石応	石応大野	
203-042	有	無	有	A	20.8	一部概成	大内	三間町大内	
481-001	有	無	無	A	0.77	無	吉田町立間	立間	
481-002	有	無	無	B	0.02	無	吉田町立間	荒巻下	
481-003	無	無	有	B	0.24	一部概成	吉田町立間	白井谷	
481-004	無	無	無	B	0.05	無	吉田町立間	高城	
481-005	無	無	有	A	0.72	一部概成	吉田町南君	牛川	
481-006	無	無	有	B	0.04	一部概成	吉田町河内	河内	
481-007	有	無	無	A	0.06	一部概成	吉田町立間尻	立間尻	
481-008	無	無	有	A	0.13	無	吉田町立間	大河内上	
481-009	有	無	有	A	0.10	一部概成	吉田町立間	大河内下	
481-010	有	無	有	A	0.10	一部概成	吉田町立間	荒巻上	
481-011	有	無	無	B	0.01	未成	吉田町大河内下	大河内下	
481-012	無	無	無	A	0.42	無	吉田町立間尻	立間尻	
481-013	有	無	無	A	0.68	一部概成	吉田町立間	立間	
481-014	無	無	無	C	0.33	無	吉田町立間	立間	
481-015	無	無	無	B	0.11	無	吉田町立間	寺家	
481-016	無	無	無	C	0.05	無	吉田町立間	中之谷	

危険地区番号	保安林	他法令等指定	荒廃状況	危険度	危険地面積(ha)	治山事業進捗状況	大字	地区名	備考
481-017	有	無	無	B	1.00	一部概成	吉田町法花津	法花津	
481-018	無	無	無	C	0.01	無	吉田町沖村	上組	
482-001	無	無	無	B	0.23	一部概成	三間町古藤田	古藤田	
482-002	有	無	無	A	0.47	無	三間町中間	中間	
482-003	有	無	有	A	1.22	無	三間町川之内	亥の前	
482-004	有	無	無	A	2.35	一部概成	三間町音地	御屋敷	
482-005	有	無	無	A	0.66	無	三間町	上田川	
482-006	有	無	有	A	0.76	概成	三間町黒川	黒川	
482-007	有	無	有	A	1.78	概成	三間町音地	幸根	
482-008	有	無	有	C	0.25	一部概成	三間町元宗	元宗	
482-009	無	無	有	B	0.16	無	三間町元宗	元宗	
482-010	無	無	有	A	0.18	無	三間町北増穂	北増穂	
482-011	無	無	無	B	0.39	一部概成	三間町則	則	
482-012	有	無	無	A	0.54	無	三間町川之内	川之内(1)	
482-013	有	無	無	C	0.05	無	三間町川之内	川之内(2)	
482-014	有	無	無	C	0.10	一部概成	三間町川之内	川之内(3)	
482-015	有	無	無	C	0.09	一部概成	三間町中間	中間A	
482-016	無	無	有	A	0.79	無	三間町大藤	長谷川	
486-001	有	無	有	A	1.80	一部概成	津島町御内	御内長野	
486-002	有	無	有	B	2.93	一部概成	津島町山財	大久保	
486-003	有	無	有	B	0.06	一部概成	津島町岩松	岩松(1)	
486-004	無	無	有	A	0.30	無	津島町田の浜	田の兵(1)	
486-005	有	無	有	C	0.11	概成	津島町御内	大除	
486-006	有	無	有	C	0.10	概成	津島町山財	卸代の川	
486-007	有	無	有	A	0.45	概成	津島町岩松	寿町(1)	
486-008	有	無	有	A	2.34	一部概成	津島町山財	向馬の淵	
486-009	有	無	有	A	0.91	一部概成	津島町高田	稻中(1)	

危険地区番号	保安林	他法令等指定	荒廃状況	危険度	危険地面積(ha)	治山事業進捗状況	大字	地区名	備考
486-010	有	無	有	B	0.41	一部概成	津島町下畑地	鴨田(1)	
486-011	有	無	無	A	0.34	一部概成	津島町増穂	吉井	
486-012	有	無	有	C	0.06	一部概成	津島町岩松	岩松(2)	
486-013	有	無	無	C	0.94	一部概成	津島町増穂	繁近(1)	
486-014	有	無	無	C	0.11	無	津島町増穂	増穂	
486-015	有	無	無	B	0.11	無	津島町山財	山財	
486-016	有	無	有	A	0.91	一部概成	津島町槇川	槇川(1)	
486-017	有	無	有	C	0.41	無	津島町増穂	繁近(2)	
486-018	有	無	無	A	0.13	一部概成	津島町岩松	寿町(2)	
486-019	無	無	無	A	0.25	無	津島町北灘	国永(1)	
486-020	無	無	無	A	0.20	無	津島町北灘	国永(2)	
486-021	有	無	無	A	0.41	一部概成	津島町岩松	岩松(3)	
486-022	有	無	無	A	1.15	一部概成	津島町岩松	岩松(4)	
486-023	有	無	無	A	0.23	一部概成	津島町岩松	岩松(5)	
486-024	有	無	無	A	0.02	一部概成	津島町岩松	岩松(6)	
486-025	有	無	無	B	0.13	一部概成	津島町高田	稲中(2)	
486-026	有	無	無	A	0.51	無	津島町岩渕	岩渕(1)	
486-027	無	無	無	B	0.15	無	津島町岩渕	野井	
486-028	無	無	無	A	0.34	無	津島町岩渕	岩渕(2)	
486-029	無	無	無	A	2.10	無	津島町下畑地	於泥上(2)	
486-030	有	無	無	A	0.22	無	津島町下畑地	芳原(1)	
486-031	有	無	無	A	0.19	無	津島町下畑地	芳原(2)	
486-032	有	無	無	B	0.45	無	津島町下畑地	鴨田(2)	
486-033	有	無	無	A	0.55	無	津島町岩松	黒ヶ谷	
486-034	無	無	無	A	1.36	無	津島町下畑地	於泥上(1)	
486-035	無	無	無	A	0.23	無	津島町田の浜	田の浜(2)	
486-036	無	無	無	A	0.41	一部概成	津島町田の浜	田の兵(3)	

危険地区番号	保安林	他法令等指定	荒廃状況	危険度	危険地面積(ha)	治山事業進捗状況	大字	地区名	備考
486-037	有	無	無	B	1.36	一部概成	津島町山財	御代の川(1)	
486-038	有	無	無	B	1.90	一部概成	津島町山財	御代の川(2)	
486-039	有	無	無	A	0.86	一部概成	津島町山財	山財長野(1)	
486-040	有	無	無	A	1.19	一部概成	津島町山財	山財長野(2)	
486-041	有	無	無	B	0.80	無	津島町御内	道ノ川	
486-042	有	無	無	A	0.54	一部概成	津島町槇川	槇川(2)	
486-043	有	無	無	A	0.31	一部概成	津島町御内	御内東	
486-044	有	無	有	A	1.60	一部概成	津島町御内	御内(1)	
486-045	有	無	無	A	0.90	一部概成	津島町御内	御内(2)	
486-046	有	無	無	A	0.82	一部概成	津島町御内	御内(3)	
486-047	有	無	無	A	4.70	一部概成	津島町御内	御内(4)	
486-048	有	無	無	A	0.37	無	津島町上畑地	西組	
486-049	無	無	無	A	0.20	無	津島町嵐	嵐	
486-050	無	無	無	A	0.28	無	津島町針木	針木	
486-051	無	無	無	A	0.48	無	津島町針木	針木 (2)	
486-052	無	無	無	A	0.20	無	津島町鼠鳴	鼠鳴	
486-053	無	無	無	B	0.19	無	津島町下灘	塩定	
486-054	無	無	無	A	0.23	無	津島町下灘	柿の浦	
486-055	無	無	無	B	0.29	無	津島町下灘	曲鳥 (3)	
486-056	無	無	無	A	0.19	無	津島町下灘	曲鳥 (2)	
486-057	無	無	無	A	0.23	無	津島町下灘	曲鳥 (1)	
486-058	無	無	無	A	0.20	無	津島町平井	平井 (3)	
486-059	無	無	無	B	0.13	無	津島町平井	平井 (2)	
486-060	無	無	無	B	0.12	無	津島町平井	平井 (1)	
486-061	無	無	無	A	0.05	無	津島町下灘	須下	
486-062	有	無	無	A	1.11	一部概成	津島町岩渕丙 560	岩渕丙 No2	
486-063	有	無	無	B	0.09	無	津島町岩渕丙 560	岩渕丙 No1	

危険地区番号	保安林	他法令等指定	荒廃状況	危険度	危険地面積(ha)	治山事業進捗状況	大字	地区名	備考
486-064	有	無	無	A	2.56	無	津島町岩渕	本覚川	
486-065	有	無	無	B	0.41	一部概成	津島町山財	又治郎	
486-066	有	無	無	A	0.12	一部概成	津島町御内	東谷(1)	
486-067	有	無	無	B	0.05	無	津島町御内	東谷(2)	
486-068	有	無	無	A	1.33	一部概成	津島町増穂	横吹	
486-069	有	無	無	C	0.12	概成	津島町山財	御代の川	
486-070	有	無	無	B	0.00	無	津島町山財	山財長野	

12 山腹崩壊危険地区

危険地区番号	保安林	他法令等指定	荒廃状況	危険度	危険地面積(ha)	治山事業進捗状況	大字	地区名	備考
203-001	有	無	無	A	4	無	光満	上光満(1)	
203-002	無	無	無	B	2	無	北宇和島	北宇和島	
203-003	無	無	無	B	1	無	天神	上天神 (1)	
203-004	無	無	無	B	1	無	野川	野川	
203-005	無	無	無	A	4	無	野川	辰野	
203-006	有	無	無	A	4	一部概成		妙典寺前	
203-007	無	無	無	B	1	無	川内	徳正寺	
203-008	有	無	無	A	2	一部概成	川内	川内	
203-009	無	無	無	B	1	無	宮下	宮下	
203-010	無	無	無	B	1	無		保手	
203-011	無	無	無	B	1	無	坂下津	坂下津	
203-012	無	無	無	A	1	無	祝森	石丸	
203-013	無	無	無	A	3	一部概成	石心	石心	
203-014	有	無	無	B	1	無	大小浜	大小浜(1)	
203-015	無	無	無	B	1	一部概成	小浜	小浜	
203-016	有	無	無	B	1	無	平浦	平浦 (1)	
203-017	有	無	無	A	3	一部概成	三浦	天浦	
203-018	有	無	無	A	4	一部概成	千代ノ浦	千代ノ浦	
203-019	有	無	無	A	5	無	結出	結出(1)	
203-020	無	無	無	B	2	無	結出	結出 (2)	
203-021	有	無	無	B	1	一部概成	島津	島津	
203-022	無	無	無	A	4	無	狩津	狩津	
203-023	無	無	無	A	2	無	明越	明越 (1)	
203-024	無	無	無	B	1	無	矢野浦	矢野浦	
203-025	無	無	無	B	1	無	魚泊	魚泊	

危険地区番号	保安林	他法令等指定	荒廃状況	危険度	危険地面積(ha)	治山事業進捗状況	大字	地区名	備考
203-026	無	無	無	A	2	無	下波	柿之浦	
203-027	無	無	無	A	3	無	遊子	津野浦	
203-028	無	無	無	A	4	無	蔣淵	高助	
203-029	有	無	無	A	10	一部概成	蔣淵	豊の浦	
203-030	無	無	無	B	1	無	蔣淵	宿の浦 (1)	
203-031	有	無	無	A	7	一部概成	蔣淵	矢が浜	
203-032	無	無	無	A	3	無	戸島	小内浦	
203-033	無	無	無	A	2	無	戸島	本浦	
203-034	無	無	無	A	5	無	日振島	喜路	
203-035	有	無	無	A	7	一部概成	赤松	赤松	
203-036	有	無	無	A	2	一部概成	三浦	三浦東	
203-037	無	無	無	A	2	一部概成	丸穂	丸穂 (1)	
203-038	無	無	無	B	1	概成	寄松	寄松	
203-039	有	無	無	A	1	一部概成	野川	黒岩	
203-040	有	無	無	A	4	一部概成	妙典寺前	妙典寺前	
203-041	無	無	無	C	1	無	大浦	深浦	
203-042	無	無	無	B	1	概成	伊吹町	ふもと	
203-043	無	無	無	B	2	一部概成	伊吹町	森	
203-044	有	無	無	A	5	一部概成	祝森	古味の川	
203-045	無	無	無	A	1	無	光満	上光満 (2)	
203-046	無	無	無	B	1	無	光満	上光満 (3)	
203-047	無	無	無	B	2	無	光満	中組 (1)	
203-048	無	無	無	C	1	無	光満	中組 (2)	
203-049	無	無	無	C	1	無	光満	稲荷 (3)	
203-050	無	無	無	A	1	無	光満	日の組 (1)	
203-051	無	無	無	A	2	無	光満	日の組 (2)	
203-052	無	無	無	B	1	無	天神	上天神 (2)	

危険地区番号	保安林	他法令等指定	荒廃状況	危険度	危険地面積(ha)	治山事業進捗状況	大字	地区名	備考
203-053	無	無	無	B	1	無	丸穂	丸穂 (2)	
203-054	有	無	無	B	1	一部概成	大超寺奥	大超寺奥	
203-055	無	無	無	B	1	無	大小浜	大小浜 (2)	
203-056	有	無	無	C	1	無	小池	小池	
203-057	有	無	無	A	1	無	蕨	蕨	
203-058	無	無	無	C	1	無	平浦	平浦 (2)	
203-059	有	無	無	C	1	無	明越	明越(2)	
203-060	無	無	無	A	3	無	津野浦	津野浦 (2)	
203-061	無	無	無	B	1	無	蔣淵	宿の海 (2)	
203-062	無	無	無	A	1	無	遊子	遊子	
203-063	無	無	無	A	1	無	戸島	戸島	
203-064	有	無	無	A	2	一部概成	戸島	嘉島	
481-001	無	無	無	B	1	無	吉田町深浦	小深浦	
481-002	無	無	無	A	4	無	吉田町立間	大河内 (西)	
481-003	無	無	無	A	1	無	吉田町立間	大河内東 (1)	
481-004	有	無	無	A	2	一部概成	吉田町立間	中之谷	
481-005	無	無	無	B	1	無	吉田町白浦	畦屋	
481-006	無	無	無	A	1	無	吉田町沖村	中組	
481-007	無	無	無	B	1	無	吉田町沖村	東蓮寺	
481-008	無	無	無	B	1	無	吉田町白浦	筋 (1)	
481-009	無	無	無	A	3	一部概成	吉田町立間	三反田	
481-010	無	無	無	B	1	無	吉田町元町	元町	
481-011	無	無	無	A	2	一部概成	吉田町新田	新田	
481-012	有	無	無	B	1	一部概成	吉田町浅川	浅川	
481-013	無	無	無	A	1	無	吉田町知永	知永	
481-014	無	無	無	A	1	一部概成	吉田町浅川	浅川	
481-015	無	無	無	B	2	一部概成	吉田町南君	牛川	

危険地区番号	保安林	他法令等指定	荒廃状況	危険度	危険地面積(ha)	治山事業進捗状況	大字	地区名	備考
481-016	有	無	無	B	1	概成	吉田町深浦	池ノ浦(1)	
481-017	有	無	無	B	1	一部概成	吉田町沖村	喜佐方	
481-018	無	無	無	A	1	一部概成	吉田町南居	石ノ元(1)	
481-019	無	無	無	B	1	無	吉田町奥浦	古浦 (1)	
481-020	有	無	無	B	1	一部概成	吉田町鶴間	鶴間	
481-021	無	無	無	B	1	無	吉田町鶴間	鶴間	
481-022	無	無	無	B	2	一部概成	吉田町立間尻	立間尻(1)	
481-023	有	無	無	A	2	一部概成	吉田町立間尻	立間尻(2)	
481-024	無	無	無	A	4	無	吉田町立間	荒巻	
481-025	無	無	無	C	1	無	吉田町立間	東	
481-026	無	無	無	A	2	無	吉田町立間	立間	
481-027	有	無	無	A	4	一部概成	吉田町立間	西ノ谷	
481-028	無	無	無	C	2	一部概成	吉田町白浦	白浦	
481-029	有	無	無	B	1	一部概成	吉田町法花津	法花津	
481-030	無	無	無	B	1	無	吉田町深浦	池ノ浦 (2)	
481-031	無	無	無	C	1	無	吉田町白浦	筋 (2)	
481-032	無	無	無	C	1	無	吉田町立間	大河内東 (2)	
481-033	無	無	無	C	1	無	吉田町中之谷	中之谷	
481-034	無	無	無	A	2	無	吉田町立間	高城 (1)	
481-035	無	無	無	B	1	無	吉田町立間	高城 (2)	
481-036	無	無	無	A	4	無	吉田町立間	下白井谷	
481-037	無	無	無	B	2	無	吉田町奥浦	古浦 (2)	
481-038	無	無	無	B	1	無	吉田町奥浦	坂の浦	
481-039	無	無	無	A	1	無	吉田町沖村	上組	
481-040	無	無	無	A	4	無	吉田町南君	立目	
481-041	無	無	無	C	1	無	吉田町南君	石ノ元 (2)	
481-042	無	無	無	A	2	無	吉田町南君	南君	

危険地区番号	保安林	他法令等指定	荒廃状況	危険度	危険地面積(ha)	治山事業進捗状況	大字	地区名	備考
481-043	有	無	無	B	1	概成	吉田町知永	知永A	
481-044	無	無	無	B	11	無	吉田町立間	齒長	
482-001	無	無	無	A	7	一部概成	三間町成家	成家	
482-002	無	無	無	B	3	無	三間町宮野下	宮野下	
482-003	無	無	無	B	4	無	三間町川之内	亥の子前	
482-004	無	無	無	C	1	無	三間町川之内	川之内(1)	
482-005	無	無	無	A	5	無	三間町金銅	下金銅	
482-006	無	無	無	A	2	無	三間町土居垣内	土居垣内	
482-007	有	無	無	A	3	無	三間町芹口	芹口	
482-008	無	無	無	A	5	一部概成	三間町音地	音地	
482-009	無	無	無	A	3	一部概成	三間町北増穂	北増穂	
482-010	無	無	無	B	3	一部概成	三間町中間	中間	
482-011	無	無	無	A	3	無	三間町三間中間	三間中間	
482-012	有	無	無	C	1	一部概成	三間町川之内	川之内(2)	
482-013	有	無	無	A	2	無	三間町元宗	元宗(1)	
482-014	無	無	無	B	2	無	三間町元宗	元宗(2)	
482-015	無	無	無	A	5	無	三間町黒川	野中	
482-016	無	無	無	A	4	無	三間町三間中間	杉の木	
482-017	有	無	無	B	1	一部概成	三間町是延	是延	
482-018	無	無	無	B	1	無	三間町三間中間	三間中間	
482-019	無	無	無	A	5	無	三間町是能	是房	
486-001	無	無	無	C	1	一部概成	津島町北灘	家次	
486-002	無	無	無	B	3	無	津島町北灘	網代	
486-003	有	無	無	A	9	一部概成	津島町高田	保木	
486-004	有	無	無	B	1	概成	津島町岩松	上本町	
486-005	有	無	無	A	2	一部概成	津島町岩松	下本町	
486-006	有	無	無	A	2	一部概成	津島町高田	磯	

危険地区番号	保安林	他法令等指定	荒廃状況	危険度	危険地面積(ha)	治山事業進捗状況	大字	地区名	備考
486-007	有	無	無	A	8	無	津島町岩渕	下芋池谷(1)	
486-008	無	無	無	A	2	無	津島町山財	嵐部	
486-009	有	無	無	A	4	無	津島町山財	寺ノ下	
486-010	有	無	無	B	1	無	津島町御内	大除	
486-011	無	無	無	A	3	無	津島町増穂	藤井	
486-012	有	無	無	A	2	一部概成	津島町上畑地	西組 (1)	
486-013	無	無	無	A	3	無	津島町岩松	玉ヶ月	
486-014	無	無	無	A	2	無	津島町北灘	小日堤	
486-015	無	無	無	A	2	無	津島町坪井	坪井	
486-016	無	無	無	B	2	無	津島町北灘	曾根	
486-017	無	無	無	A	1	無	津島町嵐	嵐	
486-018	無	無	無	C	1	無	津島町柿の浦	柿の浦 (1)	
486-019	無	無	無	A	3	無	津島町柿の浦	柿の浦 (2)	
486-020	無	無	無	A	8	無	津島町平井	平井 (1)	
486-021	無	無	無	A	2	一部概成	津島町須下	須下	
486-022	無	無	無	A	1	無	津島町下灘	曲島	
486-023	無	無	無	B	1	無	津島町高田	久保津	
486-024	無	無	無	B	1	無	津島町上畑地	三島	
486-025	無	無	無	A	5	無	津島町後	後	
486-026	有	無	無	B	1	一部概成	津島町北灘	国永東	
486-027	無	無	無	B	1	概成	津島町下畑地	於泥	
486-028	無	無	無	B	1	無	津島町高田	高田	
486-029	無	無	無	B	1	概成	津島町北灘	国谷	
486-030	無	無	無	A	8	無	津島町増穂	タキ山	
486-031	無	無	無	A	7	無	津島町竹が島	竹が島	
486-032	有	無	無	A	8	概成	津島町山財	山財長野 (1)	
486-033	有	無	無	A	11	概成	津島町山財	山財長野 (2)	

危険地区番号	保安林	他法令等指定	荒廃状況	危険度	危険地面積(ha)	治山事業進捗状況	大字	地区名	備考
486-034	有	無	無	A	7	概成	津島町山材	山財長野 (3)	
486-035	有	無	無	A	2	無	津島町下畑地	芳原	
486-036	無	無	無	A	2	無	津島町下畑地	保場川	
486-037	有	無	無	B	1	一部概成	津島町北灘	北灘	
486-038	有	無	無	A	2	一部概成	津島町岩松	岩松	
486-039	有	無	無	A	3	一部概成	津島町高田	高田(1)	
486-040	有	無	無	A	7	一部概成	津島町高田	高田 (2)	
486-041	有	無	無	A	11	一部概成	津島町高田	高田(3)	
486-042	有	無	無	B	3	一部概成	津島町山財	山財	
486-043	有	無	無	A	5	一部概成	津島町山財	山財	
486-044	有	無	無	B	2	無	津島町山財	稲ヶ堂	
486-045	無	無	無	B	1	無	津島町北灘	家次 (4)	
486-046	無	無	無	A	2	無	津島町北灘	福浦	
486-047	無	無	無	B	1	無	津島町北灘	家次 (2)	
486-048	無	無	無	B	1	一部概成	津島町北灘	家次(3)	
486-049	無	無	無	C	2	無	津島町北灘	木浦松 (1)	
486-050	無	無	無	A	2	無	津島町北灘	木浦松 (2)	
486-051	無	無	無	B	1	無	津島町北灘	木浦松 (3)	
486-052	無	無	無	A	2	一部概成	津島町北灘	尻貝	
486-053	無	無	無	A	2	無	津島町北灘	小日堤	
486-054	無	無	無	B	2	無	津島町高田	ひびノ江 (1)	
486-055	無	無	無	A	2	無	津島町高田	ひびノ江 (2)	
486-056	無	無	無	B	2	無	津島町高田	ひびノ江 (2)	
486-057	有	無	無	A	1	一部概成	津島町近家	近家	
486-058	無	無	無	C	2	無	津島町岩松	竜	
486-059	有	無	無	A	6	一部概成	津島町岩松	三島	
486-060	無	無	無	A	4	無	津島町岩渕	野井 (1)	

危険地区番号	保安林	他法令等指定	荒廃状況	危険度	危険地面積(ha)	治山事業進捗状況	大字	地区名	備考
486-061	無	無	無	A	2	無	津島町岩渕	野井 (2)	
486-062	有	無	無	C	1	一部概成	津島町岩渕	野井 (3)	
486-063	有	無	無	A	2	一部概成	津島町岩渕	下芋地谷(2)	
486-064	無	無	無	C	2	無	津島町増穂	繁近	
486-065	無	無	無	C	2	無	津島町増穂	海前	
486-066	無	無	無	A	5	無	津島町山財	馬の渕 (1)	
486-067	無	無	無	A	7	無	津島町山材	馬の渕 (2)	
486-068	有	無	無	B	4	無	津島町山財	馬の渕(3)	
486-069	無	無	無	C	2	無	津島町	横次	
486-070	有	無	無	B	1	一部概成	津島町横川	横川(峠)	
486-071	無	無	無	B	2	無	津島町上畑地	上畑地 (2)	
486-072	無	無	無	B	2	無	津島町上畑地	上畑地 (1)	
486-073	無	無	無	A	3	無	津島町上畑地	西組 (2)	
486-074	無	無	無	B	3	無	津島町下灘	水ヶ浦 (1)	
486-075	無	無	無	B	2	無	津島町下灘	水ヶ浦 (2)	
486-076	無	無	無	B	1	無	津島町下灘	帆焼	
486-077	無	無	無	A	6	無	津島町成	成(1)	
486-078	無	無	無	A	4	無	津島町平井	平井 (2)	
486-079	無	無	無	A	3	無	津島町平井	平井 (3)	
486-080	有	無	無	B	1	一部概成	津島町横川	横川	
486-081	有	無	無	B	2	一部概成	津島町増穂	本俵A	
486-082	無	無	無	A	2	無	津島町増穂	元屋敷A	
486-083	無	無	無	C	1	無	津島町増穂	津島音地A	
486-084	有	無	無	A	4	無	津島町下畑地	保場A	
486-085	無	無	無	A	2	無	津島町下畑地	保場B	
486-086	無	無	無	C	1	無	津島町上畑地	東組A	
486-087	無	無	無	B	4	一部概成	津島町下畑地	上横上組A	

危険 地区 番号	保 安 林	他法 令等 指定	荒廃 状況	危険 度	危険 地面 積(ha)	治山事業 進捗状況	大字	地区名	備考
486-088	無	無	無	B	2	無	津島町下畑地	上横上組 B	
486-089	無	無	無	C	1	無	津島町横川	石原 A	
486-090	無	無	無	B	6	無	津島町横川	横川 A	
486-091	無	無	無	A	1	無	津島町横川	横川 B	
486-092	無	無	無	C	2	無	津島町横川	横川 C	
486-093	有	無	無	B	3	一部概成	津島町成	成(2)	

13 ため池危険箇所

番号	名 称	場 所	管 理 者	備考
1	柿の木池	祝森	水利組合	
2	瀬戸池	草木	〃	
3	無谷池(務谷池)	石引	〃	
4	大池(宮下)	宮下甲 1648-2	〃	
5	大小浜池	小浜 2295	〃	
6	山中池	柿原甲 2185	〃	
7	勝利池	柿原	開田水利組合	
8	金丸池	柿原甲 1498	水利組合	
9	若宮池	柿原甲 672	〃	
10	古池(柿原)	柿原甲 765	〃	
11	深泥池	藤江	部落	
12	牧池	大浦	〃	
13	下池(徳ノ森)	高串 2-1074	部落代表者	
14	長沢池	高串	〃	
15	本村中池	本村	水利組合	
16	堤池	高串 3-747	〃	
17	貝ノ川池	保田	〃	
18	成川池	祝森	〃	
19	下の谷池	大浦	〃	
20	源太池	吉田町奥浦	部落	
21	桃木原池	吉田町河内	喜佐方水資源協議会	
22	タガソリ池	吉田町鶴間	部 落	
23	池の谷池	吉田町鶴間	〃	
24	イナヤ池	吉田町鶴間	〃	
25	京田池	吉田町沖村字鳥首	喜佐方水資源協議会	
26	鳥首池	吉田町沖村字鳥首	〃	
27	赤根砂池	吉田町沖村	〃	
28	荒巻池	吉田町立間字荒巻	部 落	
29	白井谷池	吉田町立間字白井谷	白井谷部落	
30	中ノ谷池	吉田町立間字中ノ谷	立間部落	
31	小谷池	吉田町白浦字小谷	白浦部落	
32	中ノ谷上池	吉田町立間字中ノ谷	小名部落	
33	西ノ谷池	吉田町白浦	部落	
34	新池	吉田町白浦	部落	
35	小西池	吉田町法華津	法華津部落	
36	深浦池	吉田町深浦	部 落	
37	池ノ浦池	吉田町深浦字池ノ浦	〃	
38	梶ノ奥池	吉田町河内	喜佐方水資源協議会	
39	南谷池	吉田町立間尻字元町		
40	大谷池	吉田町南君字立目		
41	梅合池	吉田町河内	喜佐方水資源協議会	
42	神の谷御池	吉田町河内	〃	
43	中山若狭池	吉田町知永	部 落	
44	新池(三間)	三間町則 2048	〃	

番号	名称	場所	管理者	備考
45	車地池	三間町是能 2304	是能自治会	
46	二段池	三間町是能 1963	〃	
47	妙見堂池	三間町是能 2046	〃	
48	一貫池	三間町是能 2304	〃	
49	奥ノ谷池	三間町是能 2225	〃	
50	長田池	三間町是能 81	〃	
51	長刃西池	三間町曾根 1690	曾根自治会	
52	長刃池	三間町曾根 1615	〃	
53	長刃中池	三間町曾根 1632	〃	
54	長刃東池	三間町曾根 1561	〃	
55	不高山池	三間町曾根 1535	〃	
56	元池(曾根)	三間町曾根 1485	〃	
57	面田池	三間町則 890	成家自治会	
58	堀越池	三間町成家 438	〃	
59	音地池	三間町成家 188	〃	
60	宮利池	三間町曾根	曾根自治会	
61	岡の谷池	三間町曾根 898	〃	
62	金山池	三間町成家 790	成家自治会	
63	渡辺池	三間町成家	〃	
64	古畑池	三間町則 1372	則自治会	
65	宮ノ谷池(則)	三間町則 1319	〃	
66	車居池	三間町則 1248	〃	
67	岡の奥池	三間町則 1165	〃	
68	黒法師池	三間町則 1118	〃	
69	畑の奥池	三間町則 1065	〃	
70	下畑池	三間町則 1078	〃	
71	向の奥池	三間町則 1525	〃	
72	長谷新池	三間町大藤 629	大藤自治会	
73	長谷中池	三間町大藤 628	〃	
74	長谷下池	三間町大藤 624	〃	
75	寺池(大藤)	三間町大藤 598	〃	
76	面谷池	三間町大藤 832	〃	
77	宮ノ谷池(大藤)	三間町大藤 873	〃	
78	新田池	三間町大藤 889	〃	
79	十ヶ谷池	三間町大藤 926	〃	
80	数根池	三間町黒井地 882	黒井地自治会	
81	新池(黒井池)	三間町黒井地 1707	〃	
82	古池(黒井池)	三間町黒井地 1608	〃	
83	中山池	三間町黒井地 1460	中山池水利組合	
84	宇藤川池	三間町黒井地 2209	黒井地自治会	
85	三島田池	三間町戸雁 949	戸雁自治会	
86	砂ヶ峠池	三間町戸雁 953	〃	
87	乳母ヶ谷池	三間町戸雁 4	〃	
88	中駄場池	三間町戸雁 321	戸雁自治会	
89	木綿越池	三間町宮ノ下 1297	宮野下村自治会	
90	七九ヶハザ池	三間町宮野下 1041	〃	

番号	名 称	場 所	管 理 者	備 考
91	三本松池	三間町宮野下	〃	
92	引ケ谷池	三間町宮野下 1365	〃	
93	組木池	三間町北増穂 1048	北増穂自治会	
94	増池	三間町北増穂 368	〃	
95	古池(北増穂)	三間町北増穂 394	〃	
96	離山池	三間町北増穂 789	〃	
97	広雁池	三間町北増穂 493	〃	
98	新池(北増穂)	三間町北増穂 585	〃	
99	新在池(北増穂)	三間町北増穂 588	〃	
100	谷田池	三間町北増穂 134	〃	
101	深田ノ又池(北増穂)	三間町北増穂 671	宮野下村自治会	
102	高田池	三間町小沢川 273	小沢川自治会	
103	椎木迫池	三間町小沢川 372	〃	
104	札ケ谷池	三間町小沢川 484	〃	
105	新池(小沢川)	三間町小沢川 529	〃	
106	野添池	三間町元宗 489	元宗自治会	
107	満徳寺池	三間町元宗 417	〃	
108	流池	三間町増田 187	増田自治会	
109	外輪越池	三間町増田 426	〃	
110	古敷谷下池	三間町増田 350	増田自治会	
111	古敷谷上池	三間町増田 337	〃	
112	元池(土居中)	三間町土居中 546	土居中自治会	
113	中池(土居中)	三間町土居中 941	〃	
114	アン谷池	三間町土居中 982	〃	
115	菖蒲ヶ峠池	三間町迫目 1179	迫目自治会	
116	ナギノ池	三間町迫目 764	〃	
117	中池(迫目)	三間町迫目 714	〃	
118	イリュウ古池	三間町迫目 847	〃	
119	イリュウ新池	三間町迫目 835	〃	
120	築山池	三間町迫目 1298	〃	
121	利近池	三間町務田 259	務田自治会	
122	宮ヶ谷池	三間町務田 861	迫目自治会	
123	宮ヶ谷上池	三間町務田 883	務田自治会	
124	畑ヶ谷池	三間町務田 1268	〃	
125	上池(波岡)	三間町波岡 925	波岡自治会	
126	中池(波岡)	三間町波岡 911	〃	
127	下池(波岡)	三間町波岡 893	〃	
128	穴山池	三間町田川 364	田川自治会	
129	寺池(田川)	三間町田川 1308	〃	
130	田中迫池	三間町田川 189	金鋼自治会	
131	東谷池(田川)	三間町田川 518	田川自治会	
132	持合池	三間町古藤田 189	古藤田自治会	
133	中ノ谷池	三間町土居垣内 505	土居垣内行政区	
134	荒谷池	三間町古藤田 581	古藤田自治会	
135	五十田池	三間町古藤田 187	〃	
136	新在池(古藤田)	三間町古藤田 187	〃	

番号	名称	場所	管理者	備考
137	風呂ヶ谷池	三間町古藤田 276	〃	
138	的場池	三間町古藤田 317	〃	
139	下池(大内)	三間町大内 28	大内自治会	
140	上池(大内)	三間町大内 10	〃	
141	深田ノ又池(大内)	三間町大内 315	〃	
142	道三池	三間町大内 339	〃	
143	板釣池	三間町大内 370	〃	
144	重ノ奥池	三間町是延 13	是延自治会	
145	池ノ上池	三間町是延 139	〃	
146	森山池	三間町是延 667	〃	
147	コウタ池	三間町兼近 821	兼近自治会	
148	アシ谷池	三間町兼近 805	〃	
149	大谷池	三間町兼近 808	〃	
150	長刃池	三間町黒川 656	黒川自治会	
151	小黒川池	三間町音地 161	音地自治会	
152	宗清池	津島町北灘無楚ノ山	宗清自治会	
153	鶉之浜池	津島町北灘堂ノ内	鶉の浜自治会	
154	佐近谷池	津島町近家佐近谷	近家水利組合	
155	堤谷池	津島町近家字近谷	〃	
156	行谷池	津島町近家字行谷	〃	
157	かんべ池	津島町近家本谷カンベ	〃	
158	新池	津島町近家字本谷	〃	
159	姥ヶ谷池	津島町近家字本谷	〃	
160	はなふせ池	津島町近家字上蔵座	〃	
161	麦ヶ坂池	津島町近家麦ヶ坂奥	〃	
162	三神谷池	津島町高田字遠近	高田区	
163	牛ヶ谷池	津島町高田牛ヶ谷	〃	
164	胼之江池	津島町近家胼之江	受益者	
165	立花池	津島町上畑地字三島	部 落	
166	大門池	津島町上畑地字大門	〃	
167	二又池	津島町上畑地字馬の駄馬	〃	
168	山王池	津島町上畑地字馬の駄馬	〃	
169	間久保池	津島町岩渕	下芋池谷水利組合	
170	岩淵池	津島町岩渕	岩渕水利組合	
171	豊田池	津島町増穂	部 落	
172	森忠池	津島町増穂		
173	行近池	津島町増穂	海前自治会	
174	道ヶ谷池	津島町増穂	元屋敷自治会	
175	音地池	津島町増穂音地	部落	
176	元井の川池	津島町増穂	元井ノ川自治会	
177	海前池	津島町増穂	海前自治会	
178	鴨田池	津島町増穂	知行池自治会	
179	繁近池	津島町増穂繁近	部 落	
180	源地池	津島町御内字池の駄馬	1区自治会長	
181	迫の川池	津島町増穂	部 落	

14 消防力整備を要する密集地帯

地域名	人口	消防ポンプ自動車				引き動力ポンプ・小型動力ポンプ			
		算定数	整備数	不足数	比率	算定数	整備数	不足数	比率
市街地	(人)	(台)	(台)	(台)	(%)	(口)	(口)	(口)	(%)
	40,028	4	4	4	100.0	14	14	0	100

消防水利

算定数	整備数	不足数	比率
1,149	1,104	45	96.1

資料：平成 31 年度消防施設整備計画実態調査表

15 高齢者等事前避難対象地域

高齢者等事前避難対象地域
<p>【宇和島地区】 (80 地区) 丸之内 5 丁目、新町 2 丁目、栄町港 1 丁目、栄町港 2 丁目、恵美須町 1 丁目、新田町 1 丁目、新田町 2 丁目、新田町 3 丁目、新田町 4 丁目、文京町 (4・5)、明倫町 1 丁目、明倫町 2 丁目、明倫町 5 丁目、榊形町 2 丁目、榊形町 3 丁目、弁天町 2 丁目、築地町 1 丁目、築地町 2 丁目、住吉町 2 丁目、住吉町 3 丁目、住吉町 3 区、大浦 1 区、大浦 3 区、赤松、蛤 1 区、蛤 2 区、百之浦、本九島 1 区、本九島 2 区、平浦、蕨、小池、小浜、大小浜、石心 1 区、石心 2 区、白浜、坂下津 1 区、坂下津 2 区、坂下津 3 区、保手 1 丁目、戎山、船隠、天満 1 区、天満 2 区、豊正園、豊浦、尾崎、大内、安米、大池、神崎、柿之浦、東、結出、西、島津、狩津、明越、矢の浦、小矢の浦、甘崎、番匠、魚泊、水荷浦、津の浦、高助、横浦、豊の浦、宮市、宿の浦、大島、矢ヶ浜、本浦、小内浦、嘉島、郡、喜路、明海、能登</p> <p>【吉田地区】 (40 地区) 桜丁、西小路、魚棚 1、魚棚 2、魚棚 3、川口、横網代、君ヶ浦、向山、新田、鶴間、鶴間団地 1、鶴間団地 2、浅川、知永、板ノ浦、中浦、古浦、船間 1、船間 2、大良、南君西、南君東、立目、牛川、筋、池の浦、深浦下、深浦上、宮の浦西、宮の浦東、浜、与村井西、与村井中、与村井東、脇中島、先新浜、畦屋三つ尾、花組、茜荘</p> <p>【津島地区】 (48 地区) 港町一、港町二、港町三、寿町、芳原、巽団地、玉ヶ月、白鷺、餅ノ江、干拓、若葉、塩浜団地、佐近谷二、田之浜、曾根、脇、田嵐、泥目水、坪井、弓立、兎鳴、横浦、嵐、針木、浦知、塩定、柿之浦、曲鳥、平井、漁家、成、須下、後、竹ヶ島、鶴之浜、宗清、国延、面浦、網代、家次、木浦松、牛之浦、尻貝、掛網代、福浦、大日提、小日提谷、小日提浜</p> <p>【合計】 (168 地区)</p>

4 消防水防関係

1 水防資器材保有状況

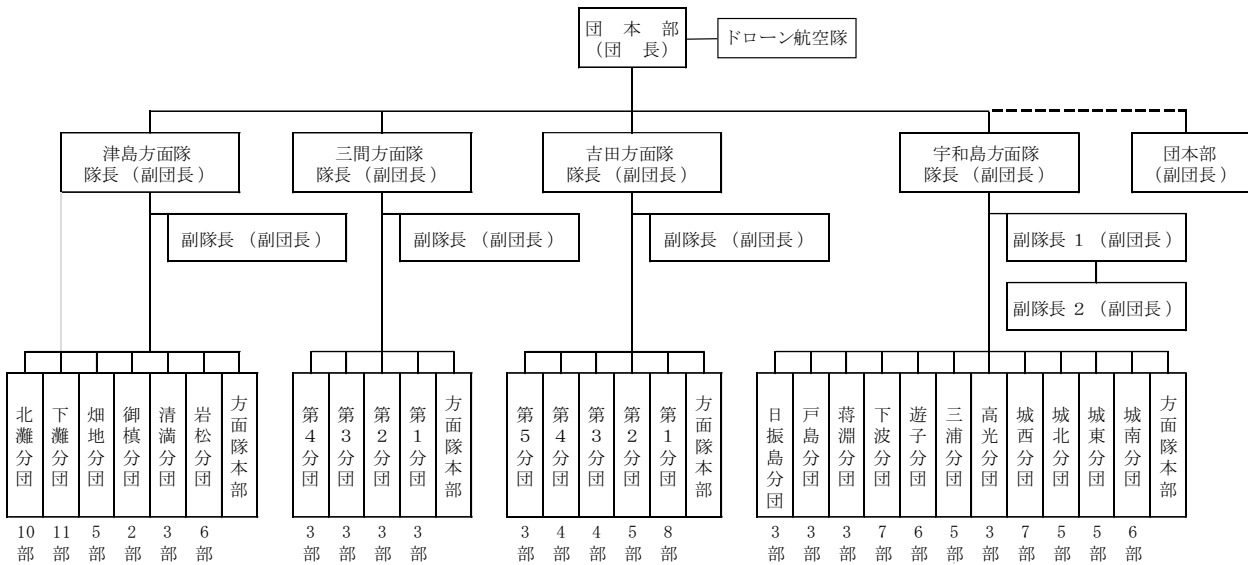
品名	単位	数量	備考
空俵	俵		
かます	枚	20	
むしろ	〃	30	
麻袋	〃	450	
ビニール土のう袋	〃	10,000	
杭・丸太 1m	本	17	
〃 2m	〃	220	
〃 3m	〃	10	
〃 4m	〃	56	
〃 5m	〃	1	
木杭・鉄杭(1m)	本	155	
木杭・鉄杭(2m)	本	130	
木杭・鉄杭(3m)	本	4	
木杭・鉄杭(4m)	本	6	
木杭・鉄杭(5m)	本	9	
縄	巻	20	
鉄線	kg	46	
ロープ	巻	27	
釘	kg	5	
かすがい	本	47	
つるはし	丁	22	

品名	単位	数量	備考
スコップ	丁	183	
くわ	〃	61	
雁爪	〃	49	
鋤れん	〃	12	
掛矢	〃	31	
ハンマー	丁	8	
チェーンソー	台	77	
ペンチ	丁	12	
鎌	〃	30	
鋸	〃	16	
おの・なた	〃	19	
クリッパー	〃	4	
照明灯	ケ	80	
発電機	台	63	
防水ビニールシート	枚	80	
手箕	ケ	47	
一輪車	台	2	
布シート	枚	300	
その他	砂入土のう袋（ビニール） 1,500袋 ビニールパイプ（竹樋・木樋） 3本 予備土 1m ³ ライフジャケット 701着		

2 消防団組織図

宇和島市消防団組織図

(令和3年4月1日現在)



3 階級別消防団員数

令和3年4月1日現在

方面隊	計	うち 女性団員	階級別内訳							条例定数
			団長	副団長	分団長	副分団長	部長	班長	団員	
団本部	1		1							2
宇和島	712	23		3	11	11	53	106	528	784
吉田	534	4		2	5	6	24	95	402	572
三間	237	8		2	4	4	12	26	189	258
津島	543	7		2	7	7	37	107	383	568
計	2,027	42	1	9	27	28	126	334	1,502	2,184

4 消防団別消防自動車等現有数

令和3年4月1日現在

種類	普通消防ポンプ自動車	水槽付消防ポンプ自動車	化学消防自動車		救急自動車	指揮車	電源・照明車	小型動力ポンプ			広報車	資機材搬送車	自動二輪車		水槽車			防災指導車	その他の車両	
			泡消火型	粉末消火型				小型動力ポンプ付積載車	車両に積載していないもの	手動力ポンプ			消防活動全般用	救急活動用	小型動力ポンプ付水槽車	水槽車II型	ポンプを積載していないもの			
方面隊																				
宇和島	5					1		48	10		0									
吉田	5					2		20												0
三間	2					1		10												
津島	1					1		29	13											
計	13	0	0	0	0	5	0	107	23	0	0	0	0	0	0	0	0	0	0	0

5 消防水利数

令和3年4月1日現在

種類	合計	防火水槽					耐震性貯水槽				井戸	河川・溝等	海・湖	プール	濠・池等	下水道	その他	
		小計	100立方m以上	60立方m-100立方m未満	40立方m-60立方m未満	20立方m-40立方m未満	小計	100立方m型	60立方m型	40立方m型								
方面隊																		
宇和島	119	25	1	4	18	2	9		4	5		40	27	20			2	
吉田	124	69	1	2	54	12	1			1		26	7	8	13		12	
三間	210	34	2	4	11	17	1			1	65	43		4	48		17	
津島	50	4			4						2	4	25	9	25			
計	503	143	4	10	87	31	11		4	7	67	113	59	41	86		31	

5 医療・救護・保健関係

1 医療施設一覧

機関名	郵便番号	所在地	電話番号	病床数 (うち一般)	助産施設の有無	救護班数	三次救急医療施設 災害基幹拠点病院▲ 災害拠点病院◎ 救護病院等○
宇和島病院	798-0027	宇和島市 柿原 1280	22-5622	290 (0)	—	1	○
市立宇和島病院	798-0061	宇和島市 御殿町 1-1	25-1111	435 (426)	○	2	▲ ◎ ○
地域医療機能推進機構 宇和島病院	798-0053	宇和島市 賀古町 2-1-37	22-5616	199 (199)	—	1	○
鎌野病院	798-0051	宇和島市 広小路 2-49	24-6611	36 (36)	—	1	○
宇和島徳洲会病院	798-0003	宇和島市 住吉町 2-6-24	22-2811	300 (300)	—	2	○
宇和島市立吉田病院	799-3701	宇和島市 吉田町 北小路甲 217	52-0611	144 (144)	○	1	○
宇和島市立津島病院	798-3393	宇和島市 津島町高田丙 15	32-2011	133 (133)	○	1	○

2 医療救護所一覧

機関名	郵便番号	所在地	備考
宇和島市保健センター	798-0078	宇和島市 祝森甲 811	
三間保健福祉センター	798-1113	宇和島市 三間町迫目 126	
津島保健センター	798-3301	宇和島市 津島町岩松甲 471	
吉田公民館	799-3702	宇和島市 吉田町東小路 106	

※医療救護所設置の判断基準や避難所の状況により、災害対策本部が必要と判断した場合は、上記以外にも避難所や災害現場等に医療救護所を設置する。

3 高齢者福祉施設一覧

番号	名称	所在地	種別	備考
1	グループホームいぶき	伊吹町 1368-3	認知症対応型共同生活介護	
2	デイサービスくつろぎの庭	伊吹町 689	地域密着型通所介護	
3	ケアプラスデイサービスセンター北宇和島	伊吹町甲 1226-1	通所介護	
4	通所介護 なでしこ	伊吹町甲 367-1	地域密着型通所介護	
	サービス付き高齢者向け住宅なでしこ		有料老人ホーム（サービス付き高齢者向け住宅含む）	
5	デイサービス心音	栄町港 2-4-16	通所介護	
	住宅型有料老人ホームすこやか		有料老人ホーム（サービス付き高齢者向け住宅含む）	
6	独立行政法人地域医療機能推進機構宇和島病院 附属介護老人保健施設	賀古町 1-2-20	介護老人保健施設	
	独立行政法人地域医療機能推進機構宇和島病院		通所リハビリテーション	
7	公益財団法人正光会 デイサービスセンター虹	柿原 1280	認知症対応型通所介護	
8	グループホーム 柿の里	柿原甲 138-1	認知症対応型共同生活介護	
9	グループホーム 丸の内はとぼっぼ	丸之内 1-4-7	認知症対応型共同生活介護	
10	サービス付き高齢者向け住宅 MAISON DIEU TSU・DO・I 丸之内	丸之内 1-6-8	有料老人ホーム（サービス付き高齢者向け住宅含む）	
11	デイサービス えん	丸之内 2-1-7	地域密着型通所介護	
12	デイサービスセンター 笑歩会 丸之内	丸之内 5-5-15	通所介護	
	有料老人ホーム 笑歩会 丸之内		有料老人ホーム（サービス付き高齢者向け住宅含む）	
13	グループホーム あかり	丸穂甲 937-15	認知症対応型共同生活介護	
	グループホームしおり		認知症対応型共同生活介護	
14	デイサービス 愛ウェルネス丸穂	丸穂町 1-9-10	通所介護	
	愛ウェルネス丸穂		有料老人ホーム（サービス付き高齢者向け住宅含む）	
15	デイサービスセンター未来まるお	丸穂町 1-9-30	地域密着型通所介護	
	有料老人ホーム 未来まるお		有料老人ホーム（サービス付き高齢者向け住宅含む）	
16	デイスノ駒鳥	寄松甲 368-1	通所介護	
17	デイサービス すぎなの里	寄松字曾我甲 1244-1	通所介護	
	住宅型有料老人ホーム いしびきビル		有料老人ホーム（サービス付き高齢者向け住宅含む）	
18	グループホームよしの里	吉田町魚棚 20-5	認知症対応型共同生活介護	
19	小規模多機能ホーム 未来	吉田町東小路甲 57	小規模多機能型居宅介護	
	デイサービスセンター 未来 よしだ		通所介護	
20	有料老人ホーム未来	吉田町東小路字東小路 14-5	有料老人ホーム（サービス付き高齢者向け住宅含む）	
21	白浦茜荘	吉田町白浦 3-2	広域型特別養護老人ホーム	
	指定短期入所生活介護事業所白浦茜荘		短期入所生活介護	
	デイサービスセンター白浦茜荘		通所介護	
22	宇和島市介護老人保健施設 オレンジ荘	吉田町北小路 184-3	介護老人保健施設	
	宇和島市介護老人保健施設 オレンジ荘		通所リハビリテーション	

番号	名称	所在地	種別	備考
23	愛生寮	吉田町立間尻 495-7	養護老人ホーム	
24	デイサービスセンター海	吉田町立間尻甲 1931	地域密着型通所介護	
	有料老人ホーム 海		有料老人ホーム（サービス付き高齢者向け住宅含む）	
25	サンランド	吉田町立間尻甲 727-1	広域型特別養護老人ホーム	
	短期入所施設サンランド		軽費老人ホーム	
	デイサービスセンターサンランド		短期入所生活介護	
26	デイサービスセンターそよ風	吉田町立間尻甲 729-4	通所介護	
	認知症対応型通所介護 愛会		認知症対応型通所介護	休止
27	ケアプラスデイサービスセンター宇和島	宮下甲 1535-25	通所介護	
28	小規模多機能ホーム きずな	宮下甲 1535-60	小規模多機能型居宅介護	
	サービス付き住宅 きずな		有料老人ホーム（サービス付き高齢者向け住宅含む）	
29	サービス付き住宅 きずな 二番館	宮下 字 別当 甲 1535-62、字長坂乙 120-2	有料老人ホーム（サービス付き高齢者向け住宅含む）	
30	サービス付き高齢者向け住宅 ラポール恵美須	恵美須町 1-309	有料老人ホーム（サービス付き高齢者向け住宅含む）	
31	ラポールえびすショートステイ	恵美須町 1-3-10	短期入所生活介護	
	ラポールえびすデイサービス		通所介護	
32	有料老人ホーム 笑歩会恵美須	恵美須町 2-23-27	有料老人ホーム（サービス付き高齢者向け住宅含む）	
33	有料高齢者住宅「人と・・・」	恵美須町 2-2-6	有料老人ホーム（サービス付き高齢者向け住宅含む）	
34	時の実	御幸町 2-5-7	通所介護	
35	上田小児科・外科	広小路 1-26	介護療養型医療施設	
36	ケアホーム なごみ荘	高串 1 番耕地 424	有料老人ホーム（特定施設）	
	ショートステイ なごみ荘		短期入所生活介護	
	デイサービス なごみ荘		通所介護	
37	デイサービスセンターあいか	高串 2-191-1	地域密着型通所介護	
38	デイサービスぼちぼち	高串 3-359-1	地域密着型通所介護	
39	有料老人ホームたかぐし別館	高串 3-434-1	有料老人ホーム（サービス付き高齢者向け住宅含む）	
	デイサービス希望の里ゆずりは		通所介護	
	サービス付き高齢者賃貸住宅 たかぐし	高串 3-433-1	有料老人ホーム（サービス付き高齢者向け住宅含む）	
40	みずき付属高齢者住宅宇和島	高串字丁田 1 番耕地 614-1	有料老人ホーム（サービス付き高齢者向け住宅含む）	
41	医師会通所看護さくらまち	桜町 1-50	地域密着型通所介護	
42	特別養護老人ホームあさひ苑	三浦西 4979	広域型特別養護老人ホーム	
	短期入所施設あさひ苑		短期入所生活介護	
43	特別養護老人ホーム美沼荘	三間町宮野下 129	広域型特別養護老人ホーム	
	老人短期入所施設美沼荘		短期入所生活介護	
44	公益財団法人正光会小規模多機能ホーム だんだんの里	三間町宮野下 746	小規模多機能型居宅介護	

番号	名称	所在地	種別	備考
45	デイサービス紙ひこうき	三間町戸雁 604-2	通所介護	
	住宅型有料老人ホーム紙ひこうき		有料老人ホーム（サービス付き高齢者向け住宅含む）	
46	住宅型有料老人ホーム くるみ	三間町黒井地 1594-11	有料老人ホーム（サービス付き高齢者向け住宅含む）	
47	ほっとステーションきらり	三間町黒井地 1594-23	地域密着型通所介護	
48	グループホームコスモス	三間町黒川 385-1	認知症対応型共同生活介護	
	デイサービス コスモス		認知症対応型通所介護	休止
49	グループホーム紙ふうせん	三間町成家 845	認知症対応型共同生活介護	
	デイサービス 紙ふうせん		地域密着型通所介護	
50	通所介護事業所おひさま	三間町大内 123-1	地域密着型通所介護	
	宅老所おひさま		有料老人ホーム（サービス付き高齢者向け住宅含む）	
51	住宅型有料老人ホームこころ	三間町迫目 1048	有料老人ホーム（サービス付き高齢者向け住宅含む）	
52	デイサービスこころ	三間町迫目 1052	通所介護	
	デイサービス縁		地域密着型通所介護	
53	宇和島市社会福祉協議会 三間介護保険事業所	三間町迫目 126 三間町保健福祉センター	通所介護	
54	宇和島市社会福祉協議会 宇和島介護保険事業所	住吉町 1-6-16 総合福祉センター	通所介護	
55	デイサービスみるく	住吉町 621-1	通所介護	
	住宅型有料老人ホームみるく		有料老人ホーム（サービス付き高齢者向け住宅含む）	
56	デイサービス夢の国ゆずりは	祝森甲 1136-5	通所介護	
	サービス付き高齢者賃貸住宅ふるさと		有料老人ホーム（サービス付き高齢者向け住宅含む）	
57	特別養護老人ホーム祝の郷	祝森甲 2407	広域型特別養護老人ホーム	
	ショートステイ事業所祝の郷		短期入所生活介護	
	デイサービスセンター祝の森		通所介護	
58	ゆずりはデイサービス	祝森甲 3081-47	通所介護	
	ゆとりの家ゆずりは		有料老人ホーム（サービス付き高齢者向け住宅含む）	
59	愛ほっとリハビリステーションうわじま	新町 1-1-14	通所介護	
60	ラポール デイサービス	新町 1-4-10	通所介護	
61	有料老人ホームゆずの家	新町 2-2-11	有料老人ホーム（サービス付き高齢者向け住宅含む）	
62	グループホーム薬師谷マナー	川内甲 2101	認知症対応型共同生活介護	
63	デイサービスひより	川内甲 2530-1	通所介護	
64	ニチイケアセンターうわじま	川内甲 978-1	通所介護	
65	サービス付き高齢者向け住宅 薬師谷ひより	川内字栗木穂甲 2530-1、2530-2	有料老人ホーム（サービス付き高齢者向け住宅含む）	
66	小規模特養いづみ	泉町 1-1-40	地域密着型特別養護老人ホーム	
	小規模多機能いづみ		小規模多機能型居宅介護	
	ショートステイいづみ		短期入所生活介護	

番号	名称	所在地	種別	備考
67	公益財団法人正光会デイサービスセンターあゆみ	大宮町 3-2-10	認知症対応型通所介護	
68	みずき付属高齢者住宅つきじ	築地町 1-503-1	有料老人ホーム（サービス付き高齢者向け住宅含む）	
69	通所介護丸三	中央町 2-3-22	通所介護	
70	元気成分	中沢町 1-1-47	地域密着型通所介護	休止
71	デイサービスおりーぶ	中沢町 1-2-10	地域密着型通所介護	
	あん宇和島		有料老人ホーム（サービス付き高齢者向け住宅含む）	
72	デイサービスあん	中沢町 1-2-32	通所介護	
73	有限会社 ひだまりの会 通所介護事業所ながぼり	長堀 3-8-6	地域密着型通所介護	
	住宅型有料老人ホームながぼり		有料老人ホーム（サービス付き高齢者向け住宅含む）	
74	ランチデイさいさい	津島町下畑地甲 1594	地域密着型通所介護	
75	グループホーム岩松	津島町岩松 823	認知症対応型共同生活介護	
76	宇和島市介護老人保健施設 ふれあい荘	津島町岩松甲 39-1	介護老人保健施設	
	宇和島市介護老人保健施設 ふれあい荘		通所リハビリテーション	
77	ウェル つしま	津島町高田 2448-3	有料老人ホーム（特定施設）	
78	デイサービス愛顔	津島町高田甲 2016-1	地域密着型通所介護	
	有料老人ホーム愛顔		有料老人ホーム（サービス付き高齢者向け住宅含む）	
79	ますほの里	津島町高田甲 2920-1	有料老人ホーム（特定施設）	
	指定通所介護事業所ますほの里		地域密着型通所介護	
	住宅型有料老人ホーム ますほの里		有料老人ホーム（サービス付き高齢者向け住宅含む）	
80	グループホームつしま	津島町高田甲 83 の 1	認知症対応型共同生活介護	
81	デイサービス 蓮家	津島町高田丙 70	通所介護	
	有料老人ホーム 蓮家		有料老人ホーム（サービス付き高齢者向け住宅含む）	
82	特別養護老人ホーム湯乃香荘	津島町山財 5861	広域型特別養護老人ホーム	
	老人短期入所施設湯乃香荘		短期入所生活介護	
83	リハプライド つしま	津島町上畑地甲 527-1	地域密着型通所介護	
84	社会福祉法人 正和会 グループホームやすらぎ	蛤 95-3	認知症対応型共同生活介護	
	社会福祉法人正和会 デイサービスセンターやすらぎ		地域密着型通所介護	
85	7つの扉	別当 1-6-30	通所介護	
86	有限会社ひだまりの会デイサービスセンターほで	保手 2-5-31	通所介護	
87	ナーシングデイゆらり	保手 5-1-16	地域密着型通所介護	
88	介護老人保健施設やすらぎの杜	保田甲 1932-2	介護老人保健施設	
	グループホームのぞみ・ささえ		認知症対応型共同生活介護	
	介護老人保健施設やすらぎの杜		通所リハビリテーション	
89	寿楽荘	保田甲 798	養護老人ホーム	
90	特別養護老人ホーム光来園	保田甲 806	広域型特別養護老人ホーム	

番号	名称	所在地	種別	備考
	老人短期入所施設光来園		短期入所生活介護	
	デイサービス施設光来園		地域密着型通所介護	
91	介護付有料老人ホーム笑歩会	保田甲 981-1	有料老人ホーム（特定施設）	
	ショートステイ笑歩会 保田		短期入所生活介護	
	有料老人ホーム笑歩会保田		有料老人ホーム（サービス付き高齢者向け住宅含む）	
92	デイサービスあんず	保田字大幡口甲 1916-1	通所介護	
93	サービス付き高齢者向け住宅凜と	本町追手 2-1-10	有料老人ホーム（サービス付き高齢者向け住宅含む）	
94	デイサービスひまわり	明倫町 5-5-13	地域密着型通所介護	
	有料老人ホームひまわり		有料老人ホーム（サービス付き高齢者向け住宅含む）	
95	デイサービス愛顔 宇和島	野川甲 1179-7	通所介護	
	サービス付き高齢者向け住宅愛顔		有料老人ホーム（サービス付き高齢者向け住宅含む）	
96	いこい	和霊元町 1-5-27	軽費老人ホーム	
	指定通所介護事業所老人デイサービスセンターいこい		通所介護	
97	デイサービスセンター きくぞの	和霊元町 4-1-12	通所介護	
98	ショートステイ 笑歩会 和霊	和霊中町 2-3-17	短期入所生活介護	
	サービス付き高齢者向け住宅 笑歩会 和霊		有料老人ホーム（サービス付き高齢者向け住宅含む）	
99	デイサービス喜来	和霊中町 2-3-8	地域密着型通所介護	

4 災害時保健衛生活動への協力保健師等名簿

在宅の保健師・看護師・助産師・栄養士等の皆様へ

災害時保健衛生活動への協力保健師等名簿に登録をお願いします。

災害時は、自治体職員自身も被災する可能性があり、行政機能が麻痺する恐れもあります。

そのため、地域住民の命と健康を守る保健衛生活動のために、迅速なマンパワーの確保が課題となります。

平成30年7月豪雨災害では、県内・県外の保健師や、在宅保健師の応援もいただき、被災地の保健衛生活動を実施することができました。今後も豪雨や南海トラフ巨大地震等の大規模災害に備え、災害時保健衛生活動の体制整備を進める必要がありますので、趣旨をご理解の上、是非、登録にご協力をいただきますようお願いいたします。

1) どんな協力をするの？

- ・宇和島市内で大規模な災害が起こった際の
 - 被災住民に対する直接支援
 - 避難所に避難した要配慮者の見守り、その他避難者の健康管理・健康相談・健康調査など
 - 通常行う業務の支援：健診、健康相談等

2) 登録の方法は？

- ・登録書の提出をお願いします
 - 登録票：「災害時保健衛生活動への協力保健師等名簿登録票」（別紙1）
 - 提出先：宇和島市役所保険健康課（各支所）
 - 年1回継続の意思確認をさせていただきます。

3) 登録するとどうなるの？

- ・宇和島市保険健康課が、「災害時保健衛生活動への協力保健師等名簿」を作成します。
（第三者への情報提供は、登録者の承諾がない限り行いません）

4) 災害が起こったら？

- ・必要時、市保険健康課より、応援を依頼します。
- ・活動は、ボランティアになります。
- ・災害規模や活動範囲等により状況が変わってきますので、依頼の際に具体的な説明をさせていただきます。可能な範囲でご協力をお願いします。

5) 平時は？

- ・災害時に必要な研修会や資料等があれば、適宜情報提供させていただきます。
（出席の為の旅費はお出しできませんが、可能な範囲で参加をお願いします）

6) 登録後に辞退したい場合は？

- ・市保険健康課まで、連絡をお願いします。

お問い合わせ先：市役所保険健康課 0895-24-1111

(別紙 1)

災害時保健衛生活動への協力保健師等名簿登録票

提出日 令和 年 月 日

ふりがな	生 年 月 日	
氏 名	年 月 日 (歳)	
保健師等免許種別	(年取得 第 号)	
住 所	〒 —	
連絡先 事務局からの連絡先として可能なものを全てご記入下さい。 ※併せて名簿に記載してもよいか、可否をご記入下さい。	自宅電話番号 (— —)	名簿への記載 可・否
	携帯番号 (— —)	可・否
	携帯メールアドレス ()	可・否
	パソコンメールアドレス ()	可・否
	ファックス番号 (— —)	可・否
可能な活動内容 ※可能な活動内容について () 内に○をつけて下さい。(複数回答可) ※その他、こんな活動が出来る等あれば () 内に具体的に記入して下さい。	●災害時の保健活動支援 <input type="checkbox"/> 避難者の健康管理 <input type="checkbox"/> 要配慮者の見守り <input type="checkbox"/> 健康相談 <input type="checkbox"/> 健康調査 <input type="checkbox"/> その他 (具体的に) ●通常業務の遂行に係る支援 <input type="checkbox"/> 健康診査 <input type="checkbox"/> 介護保険関係 <input type="checkbox"/> その他 (具体的に) ●その他 (具体的に)	
可能な活動範囲 ※可能な範囲について () 内に○をつけて下さい。(複数回答可)	<input type="checkbox"/> 宇和島市内ならどこでも <input type="checkbox"/> 旧宇和島市内 <input type="checkbox"/> 旧吉田町 <input type="checkbox"/> 旧三間町 <input type="checkbox"/> 旧津島町	
自由意見		

【個人情報の保護について】

この登録に係る情報は、「災害時協力保健師名簿」の作成のために使用します。
 第三者への情報提供は、登録者の承諾がない限り行いません。

保健師

	年月日	氏名	年齢		住所	自宅電話番号	携帯電話番号	ル	災害時の保健活動支援				通常業務の遂行に係る支援			活動可能な範囲				
									避難者の 見守り	健康相談	健康調査	その他	健康診査	介護保険 関係	その他	全市	旧市内	吉田	三間	津島
1																				
2																				
3																				
4																				
5																				
6																				
7																				
8																				
9																				
10																				
11																				
12																				
13																				
14																				
15																				
16																				
17																				
18																				
19																				
20																				

助産師

1																				
2																				
3																				
4																				
5																				
6																				
7																				
8																				

看護師

	年月日	氏名	年齢	住所	自宅電話番号	電話番号	ル	災害時の保健活動支援				通常業務の遂行に係る支援			活動可能な範囲				
								避難者の見守り	健康相談	健康調査	その他	健康診査	介護保険関係	その他	全市	旧市内	吉田	三間	津島
1																			
2																			
3																			
4																			
5																			
6																			
7																			
8																			
9																			
10																			

栄養士

	年月日	氏名	年齢	住所	自宅電話番号	電話番号	ル	災害時の保健活動支援				通常業務の遂行に係る支援			活動可能な範囲				
								避難者の見守り	健康相談	健康調査	その他	健康診査	介護保険関係	その他	全市	旧市内	吉田	三間	津島
1																			
2																			
3																			
4																			
5																			
6																			
7																			
8																			
9																			
10																			

介護福祉士（ヘルパーを含む）

	年月日	氏名	年齢	住所	自宅電話番号	帯電話番号	ル	災害時の保健活動支援				通常業務の遂行に係る支援			活動可能な範囲				
								避難者の見守り	健康相談	健康調査	その他	健康診査	介護保険関係	その他	全市	旧市内	吉田	三間	津島
1																			
2																			
3																			
4																			
5																			

その他

その他																			
	年月日	氏名	年齢	住所	自宅電話番号	帯電話番号	ル	災害時の保健活動支援				通常業務の遂行に係る支援			活動可能な範囲				
								避難者の見守り	健康相談	健康調査	その他	健康診査	介護保険関係	その他	全市	旧市内	吉田	三間	津島
1																			
2																			

6 避難施設関係

1 避難施設一覧

(1) 指定避難所一覧 (193 箇所)

番号	名称	所在地	収容可能面積 (㎡) A	収容可能人員 (A/2)	災害種別					海拔 (m)	電話番号	備考
					土砂	洪水	洪水最大	地震	津波			
1	宇和津小学校	妙典寺前乙 640 番地	3630	1815	▲	○	○	○	○	15	22-0341	
2	宇和津幼稚園	妙典寺前乙 640 番地	615	307	×	○	○	○	○	17	22-7270	
3	宇和津公民館	妙典寺前乙 640 番地	364	182	▲	○	○	○	○	17	25-7552	
4	野川集会所	野川 1188 番地 2	94	47	×	○	○	○	○	31	—	
5	元媛郷宇和島地区独身寮 (旧南風寮)	大超寺奥乙 50 番地 1	1653	826	▲	○	○	○	○	42	—	
6	中央公民館	堀端町 1 番 25 号	1904	952	○	○	○	○	○	10	25-7514	
7	明倫公民館	長堀 2 丁目 4 番 38 号	1019	509	△	△	○	○	×	4	25-0619	
8	スポーツ交流センター	長堀 2 丁目 4-1	800	400	△	△	○	○	×	4	49-5500	
9	城東中学校	新田町 3 丁目 3 番 1 号	7558	3779	○	○	○	○	×	2	22-3043	
10	保手中央集会所	保手 2 丁目 9 番 13 号	209	104	○	○	○	○	×	4	—	
11	保手 3 区集会所	保手 4 丁目 1 番 34 号	160	80	○	○	○	○	○	11	—	
12	長堀集会所	長堀 1 丁目 8 番 5 号	281	140	△	○	○	○	×	3	—	
13	明倫小学校	文京町 4 番 1 号	6936	3468	○	○	△	○	×	2	22-0183	
14	宇和島南中等教育学校	文京町 5 番 1 号	11026	5513	○	○	△	○	×	2	22-0262	
15	城南中学校	文京町 3 番 2 号	7849	3925	○	○	△	○	×	2	22-1274	
16	宇和島東高等学校	文京町 1 番 1 号	10607	5303	○	○	△	○	×	2	22-0261	
17	鶴島公民館	文京町 2 番 1 号	684	342	○	○	△	○	×	2	22-6442	
18	鶴島小学校	文京町 2 番 1 号	4333	2166	○	○	△	○	×	2	22-0578	
19	宇和島水産高等学校	明倫町 1 丁目 2 番 20 号	6654	3327	○	○	△	○	×	2	22-6575	
20	南予文化会館	中央町 2 丁目 5 番 1 号	3953	1976	○	○	△	○	×	4	24-6800	
21	宇和島市役所	曙町 1 番地	9138	4569	○	○	△	○	×	3	24-1111	
22	学習交流センター(パフィオわじま)	鶴島町 8 番 3 号	564	282	○	△	△	○	×	3	49-5922	
23	天神小学校	丸穂町甲 978 番地	5454	2727	△	○	○	○	○	34	22-0428	
24	丸穂保育園	丸穂町甲 900 番地 1	2632	1316	△	○	○	○	○	30	25-7285	
25	済美保育園	丸穂町 3 丁目 2 番 30 号	1161	580	△	○	△	○	×	3	22-0512	
26	天神公民館	丸穂町甲 893 番地	460	230	△	○	○	○	○	30	22-2940	
27	闘牛場	和霊町 496 番地 2	3998	1999	△	○	○	×	○	79	25-3511	
28	和霊小学校	伊吹町甲 111 番地	5922	2961	○	○	○	○	○	40	22-0358	
29	城北中学校	和霊町 1344 番地 1	6904	3452	△	○	△	○	×	4	22-0281	
30	和霊公民館	和霊東町 3 丁目 1 番 3 号	238	119	○	○	△	○	×	6	22-0416	
31	宇和島看護専門学校	伊吹町甲 594 番地 3	2053	1026	○	○	△	○	○	7	22-6611	
32	柿原集会所	柿原甲 1031 番地 1	231	115	○	○	△	○	○	15	—	
33	住吉公民館	住吉町 3 丁目 1 番 24 号	617	308	○	○	○	○	×	2	23-1509	
34	住吉小学校	住吉町 807 番地 2	4000	2000	▲	○	○	○	×	3	22-0098	
35	みゆき保育園	藤江 1323 番地 2	832	416	×	○	○	○	○	6	22-3201	
36	総合体育館	弁天町 2 丁目 1 番 27 号	7531	3765	○	○	△	○	×	2	25-0063	
37	総合福祉センター	住吉町 1 丁目 6 番 16 号	3298	1649	○	○	△	○	×	2	23-3711	

番号	名称	所在地	収容可能面積 (㎡) A	収容可能人員 (A/2)	災害種別					海拔 (m)	電話番号	備考
					土砂	洪水	洪水 暴走	地震	津波			
38	認定こども園いぶき幼稚園	朝日町4丁目5番25号	495	247	○	○	△	○	×	2	22-0171	
39	大浦自治会館	大浦甲208番地102	525	262	○	○	○	○	×	2	—	
40	番城小学校	宮下甲201番地	6209	3105	▲	○	○	○	○	9	27-0715	
41	祝森公民館	祝森甲3000番地3	381	190	△	○	○	○	○	38	27-1408	
42	宇和島市保健センター	祝森甲811番地	1641	820	△	○	○	○	○	31	27-1712	
43	番城美德認定こども園	宮下甲201番地	765	382	×	○	○	○	○	9	27-0558	
44	番城公民館	宮下甲201番地	549	274	△	○	○	○	○	10	27-1790	
45	番城福祉会館	寄松171番地2	359	179	○	○	○	○	○	12	24-5740	
46	宮下団地集会所	夏目町1丁目11番7号	176	88	○	○	○	○	×	3	—	
47	宮下集会所	宮下甲867番地	208	104	○	○	○	○	×	6	—	
48	薬師谷集会所	川内甲1803番地2	198	99	○	○	○	×	○	52	—	
49	九島公民館	百之浦1265番地の6	272	136	▲	○	○	○	×	2	22-3161	
50	旧九島小学校	百之浦1262番地6	1796	898	▲	○	○	○	×	2	—	
51	九島開発総合センター	本九島1434番地4	556	278	▲	○	○	○	×	2	—	
52	石応公民館	石応1151番地	343	171	▲	○	○	×	×	3	28-0126	
53	旧石応小学校	石応1616番地	1992	996	▲	○	○	○	×	3	—	
54	白浜集会所	白浜員外31番地	189	94	△	○	○	×	×	2	—	
55	旧小池小学校	小池1679番地3	1888	944	▲	○	○	○	×	2	—	
56	小池保育園	小池1607番地1	1007	503	○	○	○	○	○	9	28-0235	
57	小池公民館	小池1679番地3	360	180	△	○	○	○	×	3	28-0553	
58	三浦小学校	三浦西新23番地1	2348	1174	▲	○	○	○	×	2	29-0028	
59	安米集会所	三浦西986番地	93	46	×	○	○	○	×	2	—	
60	三浦公民館西三浦分館	三浦西1289番地	374	187	▲	○	○	○	○	8	29-0951	
61	三浦公民館	三浦西3566番地2	346	173	△	○	○	×	×	3	29-0950	
62	高光小学校	高串2番耕地121番地1	1709	854	▲	○	○	○	○	39	22-1861	
63	高光公民館	高串2番耕地134番地1	363	181	▲	○	○	○	○	33	22-0345	
64	下高串集会所	高串1番耕地565番地	36	18	×	×	○	×	○	14	22-0602	
65	本村集会所	高串3番耕地430番地2	63	31	×	○	○	×	○	50	24-1936	
66	奥高串集会所	高串2番耕地1588番地	42	21	×	○	○	×	○	51	—	
67	江の組集会所	光満甲12番地3	56	28	○	○	○	○	○	36	(呼)24-1936	
68	上光満集会所	光満甲1320番地	38	19	×	○	○	×	○	203	(呼)25-4225	
69	家藤集会所	高串2番耕地259番地1	61	30	×	○	○	○	○	34	—	
70	徳の森集会所	高串2番耕地	37	18	×	○	○	×	○	39	—	
71	中組集会所	光満甲237番地3	34	17	×	○	○	○	○	64	—	
72	新屋敷集会所	光満甲427番地1	44	22	×	○	○	×	○	98	—	
73	下波公民館	下波2952番地1	303	151	▲	○	○	○	×	3	29-0576	
74	旧宇和海中学校	下波2952番地1	4423	2211	▲	○	○	×	×	2	29-0311	
75	結出小学校	下波3731・3739・3740	1879	939	▲	○	○	○	×	2	29-0040	
76	宇和島市役所宇和海支所	下波1016番地	477	238	×	○	○	○	×	2	62-0311	
77	狩津集会所	下波5409番地	57	28	×	○	○	×	×	2	—	
78	下波西集会所	下波4361番地	66	33	×	○	○	×	×	2	—	
79	矢の浦集会所	遊子4433番地	84	42	×	○	○	×	×	2	62-0556	
80	遊子公民館	遊子3153番地	208	104	▲	○	○	○	×	3	62-0850	

番号	名称	所在地	収容可能面積 (㎡) A	収容可能人員 (A/2)	災害種別					海拔 (m)	電話番号	備考
					土砂	洪水	洪水暴走	地震	津波			
81	遊子小学校	遊子 3624 番地	2216	1108	▲	○	○	○	×	2	62-0017	
82	魚泊集会所	遊子 2927 番地	99	49	×	○	○	×	×	2	62-0553	
83	水荷浦集会所	遊子 2323 番地	80	40	△	○	○	○	×	2	—	
84	遊子診療所	遊子 3627 番地	418	209	×	○	○	×	×	2	62-0016	
85	甘崎集会所	遊子 4048 番地	134	67	×	○	○	○	×	2	—	
86	高助集会所	蔣淵 763 番地	69	34	×	○	○	○	×	1	—	
87	蔣淵小学校	蔣淵 983 番地	1613	806	▲	○	○	○	×	2	63-0004	
88	蔣淵公民館	蔣淵 1639 番地	387	193	▲	○	○	○	×	2	63-0358	
89	矢ヶ浜集会所	蔣淵 3359 番地	49	24	×	○	○	×	×	3	—	
90	戸島公民館	戸島 2014 番地	378	189	▲	○	○	○	×	2	64-0026	
91	戸島小学校	戸島 2335 番地	1857	929	△	○	○	○	×	4	64-0024	
92	本浦集会所	戸島 2065 番地 1	132	66	×	○	○	○	×	2	64-0351	
93	嘉島小学校	戸島 4110 番地	1464	732	○	○	○	○	×	3	64-0027	
94	日振島小学校	日振島 2069 番地	1395	697	▲	○	○	○	×	2	65-0007	
95	日振島公民館	日振島 1712 番地	360	180	▲	○	○	○	×	2	65-0001	
96	能登集会所	日振島 335 番地	63	31	×	○	○	×	×	7	—	
97	喜路集会所	日振島 3139 番地	112	56	×	○	○	×	×	3	—	
98	吉田公民館	吉田町東小路甲 106 番地	2778	1389	○	△	△	○	×	2	52-0076	
99	吉田高等学校	吉田町北小路甲 10 番地	11520	5760	○	×	×	○	×	4	52-0565	
100	吉田中学校	吉田町鶴間新 200 番地	6246	3123	○	×	×	○	×	3	52-1011	
101	吉田小学校	吉田町立間尻甲 2023 番地 1	4661	2330	▲	○	○	○	×	2	52-0103	
102	ふれあい運動公園	吉田町鶴間 1507 番地	1453	726	▲	○	○	○	○	8	52-4155	
103	知永集会所	吉田町知永 4 番耕地 1278	197	98	△	○	○	×	×	2	—	
104	川口集会所	吉田町立間尻甲 428 番地	77	38	○	○	×	×	×	1	—	
105	西小路集会所	吉田町西小路 27 番地	120	60	○	△	△	○	×	1	—	
106	浅川集会所	吉田町浅川 182 番地 8	173	86	○	○	○	×	×	2	—	
107	奥南公民館	吉田町奥浦甲 1 番地 1	561	280	▲	○	○	×	×	3	54-0001	
108	奥南小学校	吉田町奥浦甲 65 番地 1	2639	1319	▲	○	○	○	×	2	54-0013	
109	喜佐方公民館	吉田町河内甲 72 番地 1	602	301	△	×	×	×	○	5	52-0068	
110	喜佐方小学校	吉田町沖村甲 2325 番地 1	2502	1251	▲	×	×	○	○	6	52-0563	
111	玉津公民館	吉田町法花津 7 番耕地 360 番地 1	691	345	▲	○	○	×	×	6	52-1001	
112	玉津小学校	吉田町法花津 7 番耕地 333 番地	2565	1282	▲	○	○	○	×	6	52-1007	
113	浜集会所	吉田町法花津 6 番耕地 100 番地	117	58	○	○	○	×	×	2	—	
114	立間公民館	吉田町立間 1 番耕地 3905 番地 3	537	268	▲	×	×	×	○	10	52-0021	
115	立間小学校	吉田町立間 1 番耕地 3900 番地 1	2591	1295	△	×	×	○	○	9	52-1057	
116	えひめ南農協立間中央支所	吉田町立間 2 番耕地 1266 番地	403	201	○	△	△	×	○	11	52-0666	
117	屋敷集会所	吉田町立間 2 番耕地 161 番地	114	57	×	○	○	×	○	18	—	
118	是能集会所	三間町是能 402 番地	79	39	○	○	○	×	○	163	—	
119	曾根集会所	三間町曾根 471 番地	109	54	○	○	○	○	○	157	58-3414	
120	成家集会所	三間町成家 842 番地	69	34	×	○	○	×	○	162	—	
121	成妙小学校	三間町成家 759 番地	2281	1140	▲	○	○	○	○	165	58-2037	
122	則集会所	三間町則 1688 番地	84	42	○	○	○	×	○	185	—	
123	大藤集会所	三間町大藤 704 番地	94	47	○	○	○	○	○	186	—	

番号	名称	所在地	収容可能面積 (㎡) A	収容可能人員 (A/2)	災害種別					海拔 (m)	電話番号	備考
					土砂	洪水	洪水最大	地震	津波			
124	三間基幹集落センター	三間町大藤 960 番地	300	150	○	○	○	×	○	181	58-4303	
125	コスモスタウン集会所	三間町是能 202 番地 4	70	35	○	○	○	○	○	155	—	
126	黒井地集会所	三間町黒井地 2366 番地	60	30	○	○	○	○	○	185	—	
127	黒井地教育集会所	三間町黒井地 94 番地 1	138	69	○	○	○	○	○	175	58-4245	
128	戸雁集会所	三間町戸雁 292 番地	109	54	○	○	○	×	○	160	—	
129	北宇和高等学校三間分校	三間町戸雁 764 番地 3	4528	2264	○	○	○	○	○	153	58-2031	
130	国民体育館	三間町戸雁 1010 番地	1442	721	○	○	○	×	○	152	58-2505	
131	三間認定こども園	三間町戸雁 1229 番地	389	194	○	○	○	×	○	154	58-3189	
132	三間小学校	三間町宮野下 493 番地	3244	1622	○	○	○	○	○	151	58-2030	
133	三間中学校	三間町戸雁 1046 番地	4050	2025	○	○	○	○	○	152	58-2006	
134	三間公民館	三間町宮野下 835 番地	963	481	○	○	○	○	○	150	58-3311	
135	宮野下村集会所	三間町宮野下 979 番地	84	42	○	○	○	×	○	145	—	
136	北増穂集会所	三間町北増穂 43 番地 1	68	34	○	○	○	×	○	160	58-2513	
137	小沢川集会所	三間町小沢川 733 番地	81	40	○	○	○	○	○	156	—	
138	川之内集会所	三間町川之内 37 番地	67	33	△	○	○	×	○	188	—	
139	元宗集会所	三間町元宗 317 番地	79	39	○	○	×	×	○	141	—	
140	もみの木 (旧三間幼稚園)	三間町元宗 521 番地 1	389	194	○	○	×	○	○	143	58-2785	
141	増田集会所	三間町増田 78 番地	85	42	○	○	○	○	○	150	—	
142	土居中集会所	三間町土居中 932 番地	83	41	×	○	○	×	○	170	—	
143	迫目集会所	三間町迫目 1034 番地 1	81	40	○	○	○	×	○	160	58-2507	
144	コスモスホール三間	三間町迫目 138 番地	2576	1288	○	○	○	○	○	149	58-3312	
145	ふれあい交流館	三間町迫目 128 番地	345	172	○	○	○	○	○	149	—	
146	務田迫目組集会所	三間町務田 946 番地 1	79	39	×	○	○	×	○	156	58-4167	
147	務田集会所	三間町務田 730 番地	78	39	○	×	○	×	○	147	—	
148	三間町隣保館	三間町務田 681 番地 1	361	180	○	×	×	○	○	147	58-3483	
149	三間保健福祉センター	三間町迫目 126 番地	1800	900	○	○	○	○	○	149	58-1050	
150	中野中集会所	三間町中野中 53 番地	97	48	○	○	○	○	○	146	58-4858	
151	波岡集会所	三間町波岡 848 番地	81	40	○	○	○	×	○	153	58-3966	
152	波岡上集会所	三間町波岡 599 番地	150	75	○	○	○	○	○	164	58-3784	
153	田川集会所	三間町田川 310 番地	81	40	×	○	○	○	○	188	—	
154	金銅集会所	三間町金銅 296 番地	69	34	○	○	○	×	○	145	—	
155	土居垣内集会所	三間町土居垣内 133 番地	39	19	×	×	×	○	○	135	—	
156	古藤田集会所	三間町古藤田 323 番地	43	21	×	○	○	○	○	142	—	
157	高齢者コミュニティセンター	三間町古藤田 367 番地	403	201	×	○	○	×	○	141	58-4164	
158	大内集会所	三間町大内 93 番地	78	39	×	○	○	○	○	140	58-4222	
159	二名小学校	三間町大内 64 番地	2328	1164	○	○	○	○	○	139	58-2147	
160	是延集会所	三間町是延 551 番地	79	39	○	○	○	○	○	133	58-4732	
161	兼近集会所	三間町兼近 697 番地 2	68	34	○	○	○	×	○	141	58-4306	
162	三間中間集会所	三間町三間中間 474 番地 1	79	39	×	○	○	×	○	184	—	
163	黒川集会所	三間町黒川 72 番地	38	19	×	○	○	○	○	191	—	
164	音地集会所	三間町音地 209 番地	83	41	×	○	○	○	○	207	—	
165	告森消防詰所	三間町音地 975 番地	85	42	×	○	○	×	○	179	—	
166	岩松公民館	津島町岩松甲 471 番地	2433	1216	○	×	×	○	×	5	32-2725	

番号	名称	所在地	収容可能面積 (㎡) A	収容可能人員 (A/2)	災害種別					海拔 (m)	電話番号	備考
					土砂	洪水	洪水最大 (△)	地震	津波			
167	勤労者体育センター	津島町高田丙227番地9	1353	676	○	×	×	○	×	2	32-6230	
168	岩松小学校	津島町岩松503番地	4167	2083	○	×	×	○	×	5	32-2508	
169	津島中学校	津島町高田丙355番地	5501	2751	○	×	×	○	×	2	32-2300	
170	宇和島東高等学校津島分校	津島町高田甲2469番地1	5127	2563	△	△	△	○	○	6	32-2304	
171	下谷集会所	津島町高田甲2087番地	72	36	○	○	○	×	○	10	—	
172	白鷺集会所	津島町近家甲3番地9	84	42	○	○	×	○	×	3	—	
173	清満公民館	津島町岩渕丙560番地	765	382	▲	×	×	○	○	12	32-2105	
174	清満小学校	津島町岩渕丙395番地	2778	1389	△	×	×	○	○	10	32-2028	
175	御槇林養村管理センター(御槇公民館)	津島町御内809番地	675	337	▲	○	○	×	○	269	36-0001	
176	御槇小学校	津島町槇川1967番地	1836	918	▲	○	○	○	○	247	36-0010	
177	上槇集会所	津島町下畑地乙735番地4	84	42	○	○	○	○	○	378	—	
178	畑コミュニティセンター(畑公民館)	津島町上畑地甲568番地	717	358	▲	△	○	○	○	15	32-2139	
179	畑地小学校	津島町上畑地甲80番地	2081	1040	○	△	○	○	○	13	32-2752	
180	三島集会所	津島町上畑地甲6番地1	140	70	△	○	○	○	○	24	—	
181	下灘公民館	津島町嵐586番地	758	379	▲	○	○	○	×	3	35-0001	
182	下灘小学校	津島町岸鳴135番地	2350	1175	▲	○	○	○	×	2	35-0010	
183	旧曾根小学校	津島町脇706番地	1530	765	▲	○	○	○	×	4	—	
184	旧浦知小学校	津島町浦知380番地	1676	838	▲	○	○	○	×	5	—	
185	浦知集会所	津島町浦知414番地1	107	53	○	○	○	×	×	2	—	
186	旧由良小学校	津島町成408番地	1544	772	▲	○	○	○	×	3	—	
187	旧由良小学校平井分校	津島町平井366番地	1572	786	▲	○	○	○	×	3	—	
188	旧由良小学校須下分校	津島町須下181番地7	1450	725	▲	○	○	○	×	3	—	
189	竹ヶ島小学校	津島町竹ヶ島263番地	1377	688	▲	○	○	○	×	2	32-5219	
190	北灘公民館	津島町北灘甲2142番地3	917	458	▲	○	○	○	×	2	32-2910	
191	北灘小学校	津島町北灘乙153番地	2314	1157	▲	○	○	○	×	2	32-2905	
192	木浦松集会所	津島町北灘乙489番地2	99	49	○	○	○	×	×	2	—	
193	旧南部小学校	津島町北灘丁930番地1	1529	764	▲	○	○	○	×	2	—	
			282,887	141,348								

指定避難所の災害種別について

土砂	○	愛媛県公表の土砂災害危険箇所や警戒区域に含まれない施設
	△	一部が上記危険箇所又は警戒区域に含まれるが、2階以上や施設の一部を使用可とする施設
	▲	上記危険箇所または警戒区域に含まれるが、地域特性を考慮し、災害状況や施設状況を踏まえて施設の一部を使用可とする施設
洪水	○	愛媛県公表(水害リスクマップ及びため池決壊浸水想定区域を含む)の洪水浸水想定区域に含まれない施設
	△	上記洪水浸水想定区域内又は、河川沿いに立地しているが、2階以上や施設の一部を使用可とする施設
地震	○	耐震基準を満たしている施設(昭和56年以降の新耐震基準)
津波	○	愛媛県地震被害想定調査(H25)の津波浸水想定区域に含まれない施設

「×」災害種別に適合しない施設

※災害種別「洪水最大」は、須賀川で1,000年に1回発生する降雨(想定最大規模降雨)を想定

(2) 指定緊急避難場所一覧 (75 箇所)

番号	名称	所在地	収容可能面積 (㎡) A	収容可能人員 (A/1)	災害種別					海拔 (m)	電話番号	備考
					土砂	洪水	洪水最大	地震	津波			
1	愛宕公園	大超寺奥丙 165 番地 1	12,400	12,400	×	○	○	○	○	86	—	
2	宇和津小学校	妙典寺前乙 640 番地	4,600	4,600	×	○	○	○	○	15	22-0341	
3	天赦公園	天赦公園	26,200	26,200	○	○	×	○	×	1	25-2709	
4	城南中学校	文京町 3 番 2 号	14,130	14,130	○	○	×	○	×	2	22-1274	
5	城東中学校	新田町 3 丁目 3 番 1 号	9,030	9,030	○	○	○	○	×	2	22-3043	
6	宇和島市役所	曙町 1 番地	10,154	10,154	○	○	×	○	×	3	24-1111	
7	和霊公園	和霊公園	11,800	11,800	○	○	×	○	×	3	—	
8	天神小学校	丸穂町甲 978 番地	8,850	8,850	○	○	○	○	○	34	22-0428	
9	和霊小学校	伊吹町甲 111 番地	6,000	6,000	○	○	○	○	○	40	22-0358	
10	城北中学校	和霊町 1344 番地 1	10,310	10,310	×	○	×	○	×	4	22-0281	
11	住吉小学校	住吉町 807 番地 2	7,551	7,551	×	○	○	○	×	3	22-0098	
12	石丸公園	祝森	3,800	3,800	○	○	○	○	○	48	—	
13	宮下ふれあい広場	宮下乙 605 番地	13,891	13,891	○	○	○	○	○	45	—	
14	番城小学校	宮下甲 201 番地	8,668	8,668	×	○	○	○	○	9	27-0715	
15	九島小学校	百之浦 1262 番地 6	4,632	4,632	×	○	○	○	×	2	22-3162	
16	石応小学校	石応 1616 番地	4,676	4,676	×	○	○	○	×	3	—	
17	小池小学校	小池 1679 番地 3	5,508	5,508	×	○	○	○	×	2	—	
18	三浦小学校	三浦西新 23 番地 1	3,917	3,917	×	○	○	○	×	2	29-0028	
19	高光小学校	高串 2 番耕地 121 番地 1	4,413	4,413	×	○	○	○	○	39	22-1861	
20	宇和海中学校	下波 2952 番地 1	13,298	13,298	○	○	○	○	×	2	29-0311	
21	結出小学校	下波 3731・3739・3740	3,118	3,118	×	○	○	○	×	2	29-0040	
22	遊子小学校	遊子 3624 番地	3,769	3,769	×	○	○	○	×	2	62-0017	
23	蔣淵小学校	蔣淵 983 番地	2,988	2,988	○	○	○	○	×	2	63-0004	
24	戸島小学校	戸島 2335 番地	4,525	4,525	×	○	○	○	×	5	64-0024	
25	嘉島小学校	戸島 4110 番地	1,473	1,473	○	○	○	○	×	3	64-0027	
26	日振島小学校	日振島 2069 番地	3,347	3,347	×	○	○	○	×	2	65-0007	
27	吉田支所 (吉田公民館)	吉田町東小路甲 106 番地	2,379	2,379	○	×	×	○	×	2	(支)52-1111 (公)52-0076	
28	吉田児童公園	吉田町西小路 7 番地	850	850	○	×	×	○	×	2	—	
29	吉田公園自由広場	吉田町鶴間新 63 番地	4,000	4,000	×	×	×	○	×	2	—	
30	魚棚児童公園	吉田町魚棚 35 番地 1	304	304	○	○	×	○	×	1	—	
31	ふれあい運動公園	吉田町鶴間 1507 番地	1,410	1,410	×	○	○	○	○	8	52-4155	
32	君ヶ浦公園	吉田町立間尻甲 114 番地 1	2,000	2,000	×	○	○	○	○	15	—	
33	吉田高校(グラント)	吉田町北小路甲 10 番地	6,556	6,556	○	×	×	○	×	4	52-0565	
34	奥南小学校(グラント)	吉田町奥浦甲 65 番地 1	2,668	2,668	×	○	○	○	×	2	54-0013	
35	船間集会所	吉田町奥浦甲 3248 番地 3	142	142	×	○	○	○	×	2	—	
36	奥南公民館	吉田町奥浦甲 1 番地 1	536	536	×	○	○	○	×	3	54-0001	
37	喜佐方小学校(グラント)	吉田町沖村甲 2325 番地 1	3,950	3,950	×	×	×	○	○	6	52-0563	
38	河内中住民レク広場	吉田町河内甲 564 番地	1,200	1,200	×	×	×	○	○	13	—	
39	河内中集会所	吉田町河内甲 579 番地	172	172	×	×	×	○	○	14	52-2515	
40	喜佐方公民館	吉田町河内甲 72 番地 1	446	446	×	×	×	○	○	5	52-0068	
41	鳥首公民館 (鳥首集会所)	吉田町沖村甲 1882-3,1883-1	145	145	×	○	○	○	○	5	52-2513	
42	J A えひめ南玉津共選場	吉田町法花津 6 番耕地 78 番地 2	408	408	×	○	○	○	×	4	52-1212	

番号	名称	所在地	収容可能面積 (㎡) A	収容可能人員 (A/1)	災害種別					海拔 (m)	電話番号	備考
					土砂	洪水	洪水最大	地震	津波			
43	深浦集会所	吉田町深浦1番耕地407番地4	131	131	○	×	○	○	×	2	52-2960	
44	宮の浦集会所	吉田町法花津1番耕地外8番地1	140	140	○	○	○	○	×	2	52-1860	
45	白浦コミュニティセンター	吉田町白浦 2031 番地 3	213	213	○	○	○	○	×	2	—	
46	玉津公民館	吉田町法花津7番耕地360番地1	629	629	×	○	○	○	×	5	52-1001	
47	J Aえひめ南味楽共選場	吉田町立間2番耕地2222番地	4,000	4,000	○	×	×	○	○	12	52-1120	
48	大河内下集会所	吉田町立間1番耕地1969番地6	125	125	×	○	×	○	○	43	52-2008	
49	中組集会所	吉田町立間1番耕地653番地1	135	135	×	×	×	○	○	20	52-1841	
50	寺家郷蔵集会所	吉田町立間1番耕地3730番地2	99	99	×	×	×	○	○	11	52-0182	
51	成妙小学校	三間町成家 759 番地	4,128	4,128	×	○	○	○	○	165	58-2037	
52	三間町運動公園	三間町黒井地 1542 番地	12,000	12,000	○	○	○	○	○	201	58-4222	
53	三間高等学校	三間町戸雁 764 番地 3	7,089	7,089	○	○	○	○	○	153	58-2031	
54	三間小学校	三間町宮野下 493 番地	5,263	5,263	○	○	○	○	○	151	58-2030	
55	三間中学校	三間町戸雁 1046 番地	11,188	11,188	○	○	○	○	○	152	58-2006	
56	三間公民館	三間町宮野下 835 番地	3,425	3,425	○	○	○	○	○	150	58-3311	
57	二名小学校	三間町大内 64 番地	3,459	3,459	×	○	○	○	○	139	58-2147	
58	岩松公民館	津島町岩松甲 471 番地	6,086	6,086	○	○	×	○	×	5	32-2725	
59	岩松小学校	津島町岩松 503 番地	9,806	9,806	○	○	×	○	×	5	32-2508	
60	津島中学校	津島町高田丙 355 番地	18,703	18,703	○	○	×	○	×	2	32-2300	
61	津島高等学校	津島町高田甲 2469 番地 1	8,396	8,396	○	○	×	○	○	6	32-2304	
62	清満小学校	津島町岩渕丙 395 番地	7,126	7,126	○	○	×	○	○	10	32-2028	
63	御槇小学校	津島町槇川 1967 番地	8,678	8,678	×	○	○	○	○	247	36-0010	
64	上槇小学校跡地	津島町下畑地乙 140-1	1,808	1,808	×	○	○	○	○	376	—	
65	畑地小学校	津島町上畑地甲 80 番地	5,614	5,614	○	○	○	○	○	13	32-2752	
66	三島集会所	津島町上畑地甲 6 番地 1	210	210	×	○	○	○	○	24	—	
67	下灘公民館	津島町嵐 586 番地	758	758	×	○	○	○	×	3	35-0001	
68	下灘小学校	津島町鼠鳴 135 番地	4,644	4,644	×	○	○	○	×	2	35-0010	
69	曾根小学校	津島町脇 706 番地	2,002	2,002	×	○	○	○	×	4	—	
70	浦知小学校	津島町浦知 380 番地	2,762	2,762	×	○	○	○	×	5	—	
71	由良小学校	津島町成 408 番地	2,468	2,468	×	○	○	○	×	3	—	
72	由良小学校平井分校	津島町平井 366 番地	3,522	3,522	×	○	○	○	×	4	—	
73	由良小学校須下分校	津島町須下 181 番地 7	2,446	2,446	×	○	○	○	×	2	—	
74	北灘小学校	津島町北灘乙 153 番地	4,540	4,540	×	○	○	○	×	2	32-2905	
75	南部小学校	津島町北灘丁 930 番地 1	3,233	3,233	×	○	○	○	×	2	—	
			375,040	375,040								

指定緊急避難所の災害種別について

土砂	○	愛媛県公表の土砂災害危険箇所や警戒区域に含まれない施設（屋外）
洪水	○	愛媛県公表（水害リスクマップ及びため池決壊浸水想定区域を含む）の洪水浸水想定区域に含まれない施設（屋外）
地震	○	空地としての利用のため、原則利用可能
津波	○	愛媛県地震被害想定調査（H25）の津波浸水想定区域に含まれない施設（屋外）

「×」災害種別に適合しない施設（屋外）

※災害種別「洪水最大」は、須賀川で1,000年に1回発生する降雨（想定最大規模降雨）を想定

(3) 福祉避難所一覧 (20 箇所)

番号	名称	所在地	受入 予定 人員	海拔 (m)	電話番号	備考
1	総合福祉センター	住吉町1丁目6番16号	50	2	23-3711	
2	障害者福祉センターむつみ荘	御殿町8番19号	60	3	22-3988	
3	介護老人保健施設オレンジ荘	吉田町北小路甲184番地3	11	3	52-3151	
4	養護老人ホーム愛生寮	吉田町立間尻甲495番地7	20	5	52-7171	
5	特別養護老人ホーム美沼荘	三間町宮野下129番地	10	159	58-2211	
6	三間保健福祉センター	三間町迫目126番地	40	150	58-1050	
7	津島保健センター	津島町岩松甲471番地	58	5	32-2721	
8	介護老人保健施設ふれあい荘	津島町岩松甲39番地1	15	8	20-8008	
9	特別養護老人ホーム湯乃香荘	津島町山財5861番地	10	40	32-1611	
10	特別養護老人ホーム祝の郷	祝森甲2407番地	5	48	27-1165	
11	特別養護老人ホームあさひ苑	三浦西4979番地	10	3	30-2707	
12	介護付き有料老人ホームますほの里	津島町高田甲2920	5	5	20-8110	
13	みずき付属高齢者住宅うわじま	高串字丁田1-614-1	3	15	65-9488	
14	介護老人保健施設やすらぎの杜	保田甲1932番地2	10	65	27-3611	
15	養護老人ホーム寿楽荘	保田甲798番地	8	8	49-2828	
16	看護小規模多機能ホームきずな	宮下甲1535番地60	15	65	20-1570	
17	軽費老人ホームケアハウスいこい	和霊元町1-5-27	3	3	22-0203	
18	老人福祉施設いづみ	泉町1丁目1番40号	2	5	23-1030	
19	グループホームつしま	津島町高田甲83番地1	5	3	32-3158	
20	特別養護老人ホームサンランド	吉田町立間尻甲727番地1	5	8	20-2711	
			345			

2 津波避難

(1) 津波緊急避難場所一覧 (456箇所)

(令和元年6月1日現在)

番号	名称	所在地	対象自治会	海拔 (m)	備考
1	社保健管センター前駐車場	賀古町2丁目	賀古町2丁目, 京町	16	
2	浅田精肉店前社保駐車場	賀古町2丁目	広小路, 堀端町	16	
3	宇和津小グラウンド	妙典寺前1区	妙典寺前4区, 神田川原1区	17	
4	小林仁史さん宅付近の道路・空地	妙典寺前5区	妙典寺前5区, 神田川原3区	21	
5	川上豊さん宅前路上	妙典寺前5区	妙典寺前5区	24	
6	松本孔さん宅前の駐車場	妙典寺前5区	妙典寺前5区	17	
7	中央公民館	堀端町	堀端町, 丸之内1丁目, 丸之内2丁目, 丸之内3丁目, 御殿町	10	
8	立正保育園裏山	神田川原2区	神田川原2区, 神田川原3区	22	
9	陣ヶ森	神田川原2区	神田川原2区	46	
10	小林健次さん宅駐車場	神田川原3区	神田川原3区	10	
11	新倉央士さん宅上の山	神田川原3区	山際1丁目, 山際2丁目, 山際3丁目, 山際4丁目	15	
12	山際変電所裏山	山際1丁目	山際1丁目, 山際2丁目, 山際3丁目, 山際4丁目	32	
13	金勢神社裏山	山際3丁目	山際1丁目, 山際2丁目, 山際3丁目, 山際4丁目	20	
14	古城山	長堀	新田町1丁目, 新田町2丁目, 新田町3丁目, 新田町4丁目, 長堀1丁目, 長堀2丁目, 長堀3丁目	29	
15	三島神社境内	長堀2丁目	長堀1・2・3丁目, 宮下団地	18	
16	(株) 浅田組資材置き場付近	寄松下	寄松下, 宮下, 川内1区, 並松	30	
17	三浦岩雄さん宅上の農道	坂下津1区	坂下津1区	29	
18	伊勢神社境内	坂下津1区	坂下津1区	30	
19	百合田邑幸さん宅奥のバイパス下	坂下津1区	坂下津1区	21	
20	(株) 壹晴裏の山道	坂下津2区	坂下津2区	13	
21	宇和島道路 (坂下津)	坂下津2区	坂下津2区, 坂下津3区	12	
22	宇和島道路坂下津トンネル横	坂下津2区	坂下津2区, 坂下津3区, 保手1丁目	13	
23	宇和島道路 (明倫)	明倫町	明倫町1丁目, 明倫町2・3丁目, 明倫町4丁目, 明倫町5丁目	13	
24	宇和島道路 (弁天)	弁天町	寿町1丁目, 寿町2丁目, 栄町港2丁目, 栄町港3丁目	13	
25	山本さん宅上の道路	保手1丁目	保手1丁目	12	
26	通学路の裏	保手1丁目	保手1丁目	11	
27	保手公園	保手4丁目	保手2・3丁目, 別当1丁目, 別当5丁目, 保手4・5丁目	43	
28	宮下ふれあい広場	宮下	保手2・3丁目, 別当1丁目, 別当2丁目, 別当6丁目, 宮下	45	
29	別当6丁目高台	別当6丁目	別当2丁目, 別当6丁目	12	

番号	名称	所在地	対象自治会	海拔 (m)	備考
30	保手4丁目高台	保手4丁目	別当5丁目	34	
31	青葉台	別当5丁目	別当5丁目	37	
32	松本真隅さん宅上の山	元結掛1丁目	元結掛1丁目, 元結掛2丁目, 新田町1丁目	15	
33	藤堂市太郎さん宅上の農道	戎山	戎山	17	
34	浜田喜太雄さん宅裏の農道	戎山	戎山	16	
35	濱田茂道さん宅裏の農道	戎山	戎山	20	
36	黒河淑さん宅裏の農道	戎山	戎山	19	
37	加地スマ子さん宅裏の農道	戎山	戎山	17	
38	城山公園	丸の内1丁目	丸之内1丁目, 丸之内5丁目, 栄町港1丁目, 中央町2丁目(袋町), 中央町2丁目(本町), 中央町2丁目(裡町), 中央町2丁目(丸之内), 新町1丁目(新橋), 新町1丁目(東), 新町1丁目(南), 新町2丁目	39	
39	護国神社境内	丸の内3丁目	榊形町1丁目, 榊形町2丁目, 榊形町3丁目(1区), 榊形町3丁目(2区), 丸之内1丁目, 丸之内2丁目, 丸之内3丁目, 丸之内4丁目	20	
40	明源寺境内	本町追手1丁目	本町追手2丁目(追手), 本町追手2丁目(本町), 本町追手2丁目(裡町), 本町追手2丁目(北町), 本町追手2丁目(堀之内), 中央町1丁目(第1), 中央町1丁目(袋町), 中央町1丁目(南), 中央町1丁目(東), 中央町1丁目(中)	16	
41	天神小グラウンド	丸穂町2丁目	丸穂町2丁目(東), 丸穂町2丁目(西), 大宮町1丁目(東), 大宮町2丁目(上), 大宮町2丁目(新), 大宮町3丁目(第1), 大宮町3丁目(第2)	37	
42	三好巧藝社倉庫付近	丸穂町1丁目	丸穂町1丁目(西)	19	
43	龍光院境内	天神町	丸穂町3丁目, 丸穂町4丁目, 天神町(南), 天神町(東), 錦町, 恵美須町1丁目, 鶴島町(中), 鶴島町(西), 錦町, 恵美須町2丁目	22	
44	東自治会高台	天神町	天神町(東)	18	

番号	名称	所在地	対象自治会	海拔 (m)	備考
45	和霊神社境内	和霊町西通り 1区	御幸町1丁目, 御幸町2丁目, 和霊元町1丁目(1区), 和霊元町1丁目(2区), 和霊元町2丁目(1区), 和霊元町3丁目, 和霊元町4丁目, 和霊町西通1区, 和霊町西通2区, 和霊元町2丁目(2区)	14	
46	菊地荘奥の道路周辺	丸穂町1丁目	丸穂町1丁目(東)	23	
47	立正寺境内	大宮町1丁目	大宮町1丁目(西)	14	
48	愛林工業上の道路	伊吹町東1区	伊吹町東1区	20	
49	照護寺境内	伊吹町東1区	伊吹町東1区	17	
50	和霊小学校グラウンド	和霊東町2丁目	伊吹町東2区, 伊吹町東3区, 伊吹町東4区, 伊吹町西1区, 泉町1丁目(東), 泉町1丁目(西), 泉町2丁目, 泉町3丁目, 泉町4丁目, 和霊東町1丁目, 和霊東町2丁目, 和霊東町3丁目, 和霊中町1丁目, 和霊中町2丁目, 和霊中町3丁目	40	
51	みどりヶ丘児童遊園	伊吹町東4区	伊吹町東4区	44	
52	フジグラン北宇和島店屋上駐車場	伊吹町北1区	伊吹町北1区(第1), 伊吹町北1区(第2)	8	
53	愛媛河合(株) 駐車場	伊吹町北1区	伊吹町北1区(第2)	11	
54	ダイキ宇和島北店駐車場	北宇和島町	北宇和島町	11	
55	東禅寺の裏山	伊吹町北2区	伊吹町北2区	28	
56	宮本博充さん宅前の空地	柿原2区	伊吹町北2区	20	
57	旧和霊土俵	和霊西通1区	和霊町西通1区, 和霊町西通2区	14	
58	富永琴美さん宅上の空地	和霊西通2区	和霊町西通2区	31	
59	グリーンハイツ上の道	和霊町北通	和霊町北通	23	
60	鈴木誠一さん宅前の道路	和霊町北通	和霊町北通	19	
61	モスバーガーの裏山	北宇和島町	北宇和島町	28	
62	松盛荘周辺	和霊町北通	和霊町北通	16	
63	多賀神社裏山(石山)	須賀通3区	須賀通, 藤江1区, 藤江2区, 朝日町1丁目, 朝日町2丁目	17	
64	住吉トンネル上	須賀通3区	須賀通, 朝日町3丁目, 朝日町4丁目, 住吉町3区	60	
65	(前) 潮田雪枝さん宅裏山	須賀通3区	須賀通	16	
66	藤江奥の農道(橋本哲さん裏山)	藤江1区	藤江1区, 藤江2区	17	
67	大浦変電所の裏山	住吉町3区	住吉町3区	20	
68	避難場所1(長浦A)	大浦1区	大浦1区(A)	20	
69	避難場所2(長浦B)	大浦1区	大浦1区(A)	10	
70	上田一介さん宅上の農道	大浦1区	大浦1区(A)	20	
71	沖原アパート奥の砂防ダム	大浦1区	大浦1区(A)	24	

番号	名称	所在地	対象自治会	海拔 (m)	備考
72	避難場所5	大浦1区	大浦1区(A)	20	
73	避難場所6	大浦1区	大浦1区(A),大浦1区(B)	13	
74	下①(大西克己さん宅上の農道)	大浦2区	大浦1区(B),大浦2区	20	
75	大浦1区(B)高台	大浦2区	大浦1区(B)	20	
76	阿形	大浦2区	大浦2区	11	
77	西光寺境内	大浦2区	大浦2区	11	
78	オイセ山	大浦2区	大浦2区,大浦3区(C)	25	
79	稲葉団地児童遊園	大浦3区	大浦3区(A),大浦3区(B)	21	
80	梅崎勉さん宅上の奥の農道	大浦3区	大浦3区(A),大浦3区(B)	30	
81	田中秀市さん宅裏農道	大浦3区	大浦3区(A),大浦3区(B)	19	
82	グリーンコーポ前の農道	大浦3区	大浦3区(C)	20	
83	梅崎建設倉庫下付近	大浦3区	大浦3区(C)	28	
84	ハサコ谷下	大浦3区	大浦3区(C)	20	
85	大森様奥の農道	赤松	赤松	14	
86	松尾神社裏山	赤松	赤松	17	
87	大師堂裏山	赤松	赤松	22	
88	徳田光義さん宅上農道	赤松	赤松	17	
89	大月真珠会社前バス停奥の農道	赤松	赤松	15	
90	寄松ふれあい広場	寄松上	寄松上	13	
91	セレモニーホール宇和島	寄松上	寄松上	36	
92	竹園ハイツ奥の空き地	寄松中	寄松下	47	
93	来応寺上墓地	宮下	宮下	18	
94	川内神明神社境内	川内2区	川内2区	24	
95	徳正寺奥の高台	川内2区	川内2区	20	
96	城南分団1部詰所奥の農道	本川内	並松,本川内,並松1丁目,山際1丁目,山際2丁目,山際3丁目,山際4丁目	15	
97	薬師神正明さん宅奥の山	本川内	本川内	19	
98	本川内集会所奥の薬師谷線沿道	本川内	本川内	28	
99	田中節平さん宅上の墓地	蛤1区	蛤1区,蛤2区	36	
100	九島周回道路(1区)	蛤1区	蛤1区	18	
101	フェリー乗り場上の墓地	蛤1区	蛤1区,蛤2区	40	
102	天満神社境内	蛤1区	蛤1区,蛤2区	35	
103	西崎石油上の墓地	蛤1区	蛤1区,蛤2区,百之浦	20	
104	九島周回道路(蛤2区)	蛤2区	蛤2区	92	
105	オイセ山	百之浦	百之浦,本九島1区,本九島2区	28	
106	小学校上の墓地	百之浦	百之浦	25	
107	白王神社境内	百之浦	百之浦	21	
108	浄楽寺境内	百之浦	百之浦	12	
109	本光寺	本九島1区	本九島1区,本九島2区	17	
110	住吉神社裏の周回道路	本九島1区	本九島1区,本九島2区	24	
111	弁財天宮	白浜	白浜	20	
112	小野蒲鉾上の農道	白浜	白浜,石応1区	24	
113	墓地	白浜	白浜	20	
114	オイセ山	石応1区	石応1区	26	

番号	名称	所在地	対象自治会	海拔 (m)	備考
115	大野地区(農道)	石応1区	石応1区	15	
116	タケ鼻	石応1区	石応1区, 石応2区	35	
117	住吉神社境内	石応1区	石応1区, 石応2区	17	
118	石応郵便局裏の墓地	石応2区	石応2区	40	
119	石応小学校裏山	石応2区	石応2区	18	
120	観音寺	石応2区	石応2区	25	
121	拝鷹神社境内のクロケ―場	大小浜	大小浜	23	
122	小浜集会所上の墓地農道	小浜	大小浜, 小浜	44	
123	八坂神社境内	小池	小池	24	
124	猫松墓地	小池	小池	30	
125	山豊水産上の墓地	小池	小池	16	
126	住吉神社境内	蕨	蕨	24	
127	庵寺前の生活道, 墓地	蕨	蕨	14	
128	平浦公園上の山	平浦	平浦	30	
129	三島神社の裏山	平浦	平浦	10	
130	農道	船隠	船隠	20	
131	船隠集会所前の墓地	船隠	船隠	30	
132	旧県道宇和島・下波・三浦線(船隠)	船隠	船隠	23	
133	三浦天満神社境内	天満	天満	36	
134	墓空き地	天満	天満	20	
135	夏秋農道(オワチマン)	天満	天満	14	
136	高台(揚水ポンプ)	天満	天満	15	
137	農免道路入口	天満	天満	20	
138	旧県道宇和島・下波・三浦線(豊浦)	豊浦	豊浦	40	
139	薬王寺境内	豊浦	豊浦	19	
140	新田神社	豊浦	豊浦	14	
141	内田岩寛さん宅山林	豊浦	豊浦	20	
142	光明寺裏山	豊浦	豊浦	25	
143	西三浦公民館裏の農道	大内	大内	12	
144	名切バス停前の農道	大内	大内	27	
145	籾入川上ハタミダ農道	大内	大内	25	
146	東谷・大地農道	大内	大内	21	
147	ダム上	大内	大内	38	
148	信教寺墓地	安米	安米	25	
149	旧県道宇和島・下波・三浦線(安米)	安米	安米	29	
150	市道下波15号線(大池)	大池	大池	42	
151	神崎集会所の上側・墓道	神崎	神崎	44	
152	市道・農道(神崎)	神崎	神崎	27	
153	J A柿之浦支所裏山	柿之浦	柿之浦	15	
154	大谷農道の奥	柿之浦	柿之浦	20	
155	県道柿之浦・下波線	柿之浦	柿之浦	38	
156	旧県道の辰野トンネル周辺	東	東	48	
157	電力鉄塔下の空き地	東	東	30	
158	保福寺裏の農道	結出	結出	31	
159	西の淵広場	西	西	35	

番号	名称	所在地	対象自治会	海拔 (m)	備考
160	島津神社下の農道	島津	島津	45	
161	農道（古屋敷）	狩津	狩津	20	
162	横田川沿いの農道	結出	結出	20	
163	農道（明越）	明越	明越	20	
164	庵寺境内（明越）	明越	明越	13	
165	墓地空地（矢の浦）	矢の浦	矢の浦	25	
166	天満宮裏山	矢の浦	矢の浦	11	
167	墓地裏山（小矢の浦）	小矢の浦	小矢の浦	31	
168	老人憩の家	小矢の浦	小矢の浦	10	
169	甘崎墓地	甘崎	甘崎	30	
170	甘崎トンネル	甘崎	甘崎	25	
171	松林庵境内	甘崎	甘崎	11	
172	弘誓庵跡地	番匠	番匠	12	
173	神明神社境内（番匠）	番匠	番匠	34	
174	一宮神社	番匠	番匠	15	
175	県道蔭淵・下波線（魚泊）	魚泊	魚泊	18	
176	墓空き地（魚泊）	魚泊	魚泊	25	
177	魚貝藻霊供養塔	魚泊	魚泊	40	
178	薬師堂境内	水荷浦	水荷浦	27	
179	農道（水荷浦）	水荷浦	水荷浦	18	
180	県道蔭淵・下波線（水荷浦）	水荷浦	水荷浦	40	
181	白王神社境内	津の浦	津の浦	31	
182	真光寺境内	津の浦	津の浦	10	
183	墓地(高助)	高助	高助	13	
184	ヤッサン鼻	高助	高助	14	
185	旧水源地跡	高助	高助	16	
186	蔭淵小学校裏山	高助	高助	20	
187	光照寺境内	横浦	横浦, 豊の浦	14	
188	錦江寺墓地裏大島道路	豊の浦	豊の浦, 宮市	40	
189	一宮神社境内	宮市	宮市	11	
190	庵寺境内	宿の浦	宿の浦	12	
191	宿の浦はいたか神社境内	宿の浦	宿の浦	18	
192	神明神社境内	宿の浦	宿の浦	19	
193	遍照庵境内	大島	大島	19	
194	新明神社境内	矢ヶ浜	矢ヶ浜	17	
195	三浦守さん宅上給水タンク横	矢ヶ浜	矢ヶ浜	21	
196	龍集寺境内	本浦	本浦	13	
197	天満宮境内	本浦	本浦	15	
198	天照皇大神社境内	本浦	本浦	33	
199	庵寺奥	小内浦	小内浦	36	
200	戸島小裏の市道	小内浦	小内浦	36	
201	小内浦墓地	小内浦	小内浦	23	
202	県道美砂子・郡線	嘉島	嘉島	20	
203	観音寺境内上	嘉島	嘉島	11	
204	西村さん宅上の畑	嘉島	嘉島	22	

番号	名称	所在地	対象自治会	海拔 (m)	備考
205	笠岡徳男さん宅上の墓地	喜路	喜路	17	
206	駄場の県道沿い	喜路	喜路	40	
207	海円寺境内の上	明海	明海	16	
208	日振島小学校裏山	明海	明海	20	
209	三島神社境内	能登	能登	13	
210	県道喜路・能登線	能登	能登	18	
211	吉田斎場	北小路	北小路1, 北小路3, 東小路1	10	
212	市道大工町谷線 (天理教付近)	大工町	桜丁, 大工町, 裡町1, 裡町2, 裡町3, 本町1, 本町2, 魚棚1	21	
213	太鼓場常夜灯付近	太鼓場	西小路, 太鼓場, 煙硝蔵	10	
214	河野さん宅裏の竹やぶ	煙硝蔵	煙硝蔵	19	
215	佐川さん宅裏山	煙硝蔵	煙硝蔵	15	
216	石神神社	向山	西小路, 向山	27	
217	市道南谷線 (サンランド駐車場付近)	元町	御舟手, 横網代, 本町3, 魚棚2, 魚棚3, 川口	11	
218	峰住神社	元町	魚棚2, 魚棚3, 川口	17	
219	市道御舟手大信寺線 (大信寺周辺)	元町	元町	14	
220	君ヶ浦公園	君ヶ浦	君ヶ浦	15	
221	西川さん宅北側みかん畑	御殿内	御殿内1	13	
222	犬尾城	新田	新田	51	
223	市道川平谷線 (国安の郷付近)	鶴間	御殿内2, 御殿内4	10	
224	国道378カーブ (モノラックレール沿い)	御殿内	御殿内2	16	
225	阿部電機北側山道	御殿内	御殿内2, 御殿内3	19	
226	清水さん宅北側市道	御殿内	御殿内3	15	
227	吉田公園(ふれあいの森頂上)	御殿内	御殿内4	39	
228	市道イナヤ重浦線 (イナヤ池の上)	鶴間	鶴間団地1, 鶴間団地2	11	
229	市道宗昌寺線 (宗昌寺付近)	鶴間	鶴間	15	
230	市道古朝川線	鶴間	鶴間	24	
231	市道寄ヶ浦線	浅川	浅川	18	
232	市道浅川家ノ上線と浅川大山線三叉路付近	浅川	浅川	10	
233	市道知永中央線 (門島神社周辺)	知永	知永	17	
234	県道吉田宇和島線と市道知永海岸線の三叉路付近	知永	知永	27	
235	市道牛川池遠線	牛川	牛川	15	
236	市道長惣貝プロ線	立目	立目	15	
237	天満神社	立目	立目	34	
238	市道南君立目線 (南君隧道付近)	立目	立目	15	
239	市道南君立目線と南君立目支線三叉路付近	南君	南君西, 南君東	11	
240	市道大松線	南君	南君西, 南君東	11	
241	賀茂神社	南君	南君西, 南君東	28	
242	県道奥浦白浦線 (墓地付近)	中浦	板ノ浦	30	
243	奥浦神社	中浦	中浦	14	
244	市道古浦中央線 (終点付近)	古浦	古浦	24	
245	県道船間・伊予吉田停車場線 (奥南橋船間側付近)	船間	船間1	10	

番号	名称	所在地	対象自治会	海拔 (m)	備考
246	市道ヲカミ線と農免道路合流点付近	船間	船間1	15	
247	市道奥浦大良線（奥南橋楠ヶ浦側付近）	船間	船間2	11	
248	市道奥浦大良線（農道との三叉路付近）	大良	大良	26	
249	県道白浦・奥浦・伊予吉田停車場線の掘切付近	筋	筋	24	
250	市道ウラノヲク線と市道ヤツヲモテムカイ線の三叉路付近	池の浦	池の浦	49	
251	健雄神社	池の浦	池の浦	29	
252	市道ノシカヒラ線と市道ノシカヒラ支線の三叉路付近	深浦下	深浦下	19	
253	市道ヤツヲモテムカイ線	深浦上	深浦上	13	
254	（小深浦）市道小深浦線	宮の浦西	宮の浦西	32	
255	市道小西小深浦線（小西池付近）	宮の浦	宮の浦西, 宮の浦東	19	
256	市道和田線と市道和田奥線の三叉路付近	和田	和田	24	
257	市道山崎宮ノ谷線と市道鍋蔵線の三叉路付近	浜	浜	21	
258	市道今郷谷線と市道今郷大谷西付線の三叉路付近	与村井	与村井西	27	
259	市道大谷線と市道小谷線の三叉路付近	与村井	与村井中	12	
260	清家組倉庫前	与村井	与村井東	11	
261	市道今郷大谷西付線	与村井	与村井東	46	
262	市道善谷小谷線	与村井	与村井東	51	
263	国道378号線（白浦お大日様付近）	脇中島	脇中島	27	
264	市道川久保西ヶ谷線（西ヶ谷池上）の三叉路付近	日の平	日の平	36	
265	市道ヲモ田入道ヶ谷線（取水場付近）	奥南	奥南	22	
266	県道玉津港線（小名隧道付近）	奥南	奥南, 先新浜	29	
267	畦屋・小谷農道	先新浜	先新浜	46	
268	市道畦屋小谷線	畦屋三つ尾	畦屋三つ尾	17	
269	国道378号線（三ツ尾カーブ付近）	畦屋三つ尾	畦屋三つ尾	18	
270	市道西谷カニタ線	花組	花組	10	
271	医王寺境内	医王寺下下	医王寺下上, 医王寺下中, 医王寺下下	19	
272	水谷医院前（急傾斜）擁壁上	医王寺下下	医王寺下上, 医王寺下中, 医王寺下下	12	
273	J A えひめ南味楽共同選果場	蔣竹城下	蔣竹城下	12	
274	喜佐方隧道西側市道（喜佐方側）	鳥首	御殿内3, 鳥首	18	
275	市道荒地田古輪線A	鳥首	鳥首	10	
276	市道荒地田古輪線B	鳥首	鳥首	35	
277	先進型農業モデル地区農道	沖村中	鳥首, 沖村中	23	
278	八幡神社	沖村中	沖村中	10	
279	市道円通寺谷線	沖村上	沖村上	12	
280	沖下	沖村下	沖村下	14	
281	市道木ノ下第2支線	沖村下	沖村下	14	
282	市道大崎谷線	沖村下	沖村下	13	
283	市道東蓮寺谷線	東蓮寺谷	東蓮寺谷	15	
284	市道重谷線	沖村上	沖村上	13	

番号	名称	所在地	対象自治会	海拔 (m)	備考
285	岡村孝行宅裏山 (庵寺裏山)	保木	栄町, 保木	20	
286	日出山進宅裏山	久保津	栄町, 久保津, うずしろ, 教員住宅	20	
287	増原昭宅横山	三島拜高	三島拜高	15	
288	臨江寺墓地	新川岸	若宮, 新川岸, 上本町一	15	
289	三森忠宅裏山	土居ノ奥	土居ノ奥, 浜田町, 下本町二	21	
290	土居の奥谷	土居ノ奥	土居ノ奥, 浜田町, 下本町一, 下本町二, 上本町二	20	
291	土居の奥公園裏山	土居ノ奥	土居ノ奥, 浜田町, 下本町 一, 下本町二	20	
292	大倉ふとん店裏山	港町一	下本町二, 港町一	23	
293	栗本アパート裏山	港町一	港町一	15	
294	天理教岩松分教会裏山	港町二	港町二, 港町三	20	
295	宿地神社境内	寿町	寿町	23	
296	坂本満雄宅裏山	芳原	芳原	20	
297	芳原集会所裏墓地	芳原	芳原	20	
298	伊関忠所有山林 (祠)	港町三	港町三, 巽団地	20	
299	砂防ダム横林道	玉ヶ月	玉ヶ月	21	
300	鉾神社	玉ヶ月	玉ヶ月	28	
301	河坂八重子宅裏山	御幸	御幸	22	
302	旧闘牛場	胼ノ江	病院住宅, 白鷺, 胼ノ江	20	
303	三好壺月宅裏山	保木	保木, 汐入	20	
304	竹葉元晴宅裏山	熱田	熱田	18	
305	西村喜善宅裏山	熱田	熱田	19	
306	津島町クリーンセンター付近	下谷	下谷	33	
307	稲田少吉宅上農道	下谷	下谷	23	
308	船田恵美子宅付近	下谷	下谷	16	
309	宮家享宅庭	久保津	久保津	15	
310	船田博文倉庫	久保津	久保津	15	
311	八幡神社横墓地の上	稲中	稲中	15	
312	山村芳樹宅裏山	稲中	稲中	20	
313	妙泉寺墓地	稲中	稲中	20	
314	船田建設裏山	稲中	稲中	15	
315	山村峰雄宅裏山	稲中	稲中	18	
316	堀川彰宅裏山	稲中	稲中	17	
317	佐々木進宅裏山	磯	磯	20	
318	山口工務店裏山	佐近谷二	佐近谷二	20	
319	南レクオートキャンプ場進入道路	佐近谷一	佐近谷一, 佐近谷二	14	
320	山本昭三宅前市道	佐近谷一	佐近谷一	24	
321	行谷奥市道 (山本俊幸宅前)	行谷	行谷	19	
322	白王神社	行谷	行谷	45	
323	清家隆宅前市道	西本谷	西本谷	31	
324	妙徳寺	西本谷	西本谷	25	
325	薬師寺義久宅横農道	蔵座	蔵座	17	
326	小島谷池裏山 (畑)	蔵座	蔵座	18	

番号	名称	所在地	対象自治会	海拔 (m)	備考
327	兵頭孝治宅横農道 (奥駄馬)	胼ノ江	胼ノ江, 蔵座, 若葉, 塩浜団地	21	
328	西田弘二宅裏山	干拓	干拓	20	
329	上田英樹宅裏山	胼ノ江	胼ノ江, 干拓	15	
330	伊関美代子宅裏山	胼ノ江	胼ノ江	15	
331	河野展治宅裏山	下芋地谷	下芋地谷	16	
332	岩城裕三宅裏山	下芋地谷	下芋地谷	19	
333	間久保池付近道路	新開	下芋地谷, 新開, 野井口	18	
334	金峰神社裏山	岩渕後一	岩渕後一, 岩渕後二	15	
335	満願寺	岩渕前一	岩渕前一, 岩渕前二	13	
336	不呂の奥林道	岩渕前一	岩渕前二, 岩渕後三	21	
337	三島神社裏山	吉井	吉井	19	
338	池田牧場裏山	藤井	藤井	23	
339	庵寺 (老人憩いの家)	於泥下	於泥下	22	
340	於泥集会所裏農道	於泥下	於泥下	23	
341	観音寺	内田	内田, 鴨田	15	
342	村上工業横農道	鴨田	鴨田	17	
343	畑地コミュニティセンター	西組	西組, 中央団地	15	
344	東組集会所奥市道	東組	東組, 畑地団地, 中央団地	21	
345	保場川集会所	保場川	保場川	22	
346	田之浜隧道手前県道 (田之浜側)	田之浜	田之浜	44	
347	八幡神社及び裏山	田之浜	田之浜	41	
348	曾根奥裏山	曾根	曾根	19	
349	曾根小学校裏山	曾根	曾根, 脇	22	
350	共同墓地裏山	脇	脇	10	
351	上組トンネル脇側県道	脇	脇	21	
352	曾根殿神社	田嵐	田嵐	18	
353	海光寺 (墓地) 裏山	田嵐	田嵐	15	
354	庵寺裏墓地	泥目水	泥目水	12	
355	白玉神社	泥目水	泥目水	21	
356	田嵐隧道付近県道	泥目水	泥目水	31	
357	木村隆通宅裏山	坪井	坪井	13	
358	庵寺裏墓地	坪井	坪井	15	
359	円通寺	弓立	弓立	22	
360	共同墓地	羊鳴	羊鳴	20	
361	庵寺裏山	羊鳴	羊鳴	15	
362	市道上組線 (上組トンネル 羊鳴側)	羊鳴	羊鳴	24	
363	浄智寺裏墓地	横浦	羊鳴, 横浦	18	
364	天満宮裏山	横浦	横浦	15	
365	清家嘉文宅裏墓地	嵐	嵐	16	
366	嵐旧道	嵐	嵐	17	
367	三島神社裏山	嵐	嵐	22	
368	嵐集会所前墓地裏山	嵐	嵐	17	
369	興徳庵裏山	針木	針木	20	
370	清水久子宅付近農道	針木	針木	20	
371	西一宅付近農道	針木	針木	18	

番号	名称	所在地	対象自治会	海拔 (m)	備考
372	兵頭儀容宅裏山	浦知	浦知	23	
373	庵寺裏山	浦知	浦知	20	
374	浦知小学校裏農道	浦知	浦知	20	
375	山本金利宅裏山	塩定	塩定	20	
376	海蔵寺奥裏山	塩定	塩定	20	
377	稲荷宮天満宮神社	柿之浦	柿之浦	19	
378	永楽寺及び共同墓地	柿之浦	柿之浦	18	
379	山下さつき宅裏山作業道	柿之浦	柿之浦	22	
380	旧国道	柿之浦	柿之浦	25	
381	庵寺裏墓地	漁家	漁家	16	
382	漁家隧道車庫裏山	漁家	漁家	13	
383	県道 後・柿之浦線作業場入口	平井	平井	20	
384	庵寺裏山	平井	平井	13	
385	平野徳満宅裏山共同墓地	平井	平井	15	
386	三島神社	平井	平井	31	
387	前田高利宅付近裏山	平井	平井	15	
388	平井分校裏山	平井	平井	13	
389	県道（平井方面）	曲烏	曲烏	16	
390	西側の川上付近	曲烏	曲烏	14	
391	東側の川上付近	曲烏	曲烏	15	
392	曲烏集会所裏共同墓地	曲烏	曲烏	11	
393	県道（曲烏と盆ヶ浦の間）	曲烏	曲烏	15	
394	盆ヶ浦お地蔵さん付近	曲烏	曲烏	14	
395	県道・大浦・柿之浦間	曲烏	曲烏	27	
396	坂本豊晴宅裏山墓地	成	成	16	
397	三島・諏訪神社	成	成	36	
398	松栄寺墓地	成	成	17	
399	小学校裏新設道路	成	成	20	
400	後峠	後	後	32	
401	由良神社	須下	須下	19	
402	増田毅宅裏山	須下	須下	19	
403	未広要宅裏山	須下	須下	20	
404	大下勘一郎宅裏山	須下	須下	22	
405	三島神社裏山	須下	須下	20	
406	福寿苑墓地	須下	須下	15	
407	諏訪神社	須下	須下	21	
408	増田勝頼宅裏山	須下	須下	18	
409	由良小学校須下分校裏県道	須下	須下	29	
410	一宮神社	福浦	福浦	24	
411	下波側県道	福浦	福浦	19	
412	福浦入口手前道路・共同墓地	福浦	福浦	12	
413	住吉神社手前共同墓地	掛網代	掛網代	27	
414	片岡サカエ宅裏山	掛網代	掛網代	14	
415	天満神社	掛網代	掛網代	21	
416	加茂神社	尻貝	尻貝	20	

番号	名称	所在地	対象自治会	海拔 (m)	備考
417	山口勘七宅裏 共同墓地	尻貝	尻貝	13	
418	大浜隧道	尻貝	尻貝	19	
419	武内繁暉宅北側みかん山	尻貝	尻貝	16	
420	尻貝集会所裏山	尻貝	尻貝	18	
421	天満神社	牛之浦	牛之浦	15	
422	浜田金治宅裏山	木浦松	木浦松	19	
423	若宮神社裏山	木浦松	木浦松	17	
424	木浦松谷奥農道	木浦松	木浦松	15	
425	天満神社	家次	家次	16	
426	山本績宅裏山	家次	家次	16	
427	榊原喜助宅裏山	家次	家次	19	
428	北灘隧道上みかん山	網代	網代	19	
429	北灘隧道付近墓地	網代	網代	20	
430	坂本菊行宅裏山	網代	網代	20	
431	玉川久宅裏山	網代	網代	20	
432	庵寺後方農道	網代	網代	19	
433	嶽の前道路終点	網代	網代	23	
434	拝高神社	面浦	面浦	38	
435	松根一久車庫裏みかん山	面浦	面浦	21	
436	下谷清宅裏みかん山	国延	国延	17	
437	天神社裏山	国延	国延	14	
438	荒瀬護宅上農道みかん山	国延	国延	19	
439	梅村正秀宅裏みかん山	国延	国延	14	
440	宗清池付近みかん山	宗清	宗清	17	
441	宗清集会所上農道	宗清	宗清	22	
442	山中和雄宅裏みかん山	宗清	宗清	13	
443	武田石油裏共同墓地	鵜之浜	鵜之浜	18	
444	慈濟寺	鵜之浜	鵜之浜	24	
445	三島神社	鵜之浜	鵜之浜	40	
446	山口園芸裏山	鵜之浜	鵜之浜	26	
447	伊藤正完宅裏山	小日提浜	小日提浜	19	
448	河野正義宅裏山 (お宮裏山)	小日提浜	小日提浜	20	
449	斧春子宅裏山 (亥の子小屋裏山)	小日提浜	小日提浜	14	
450	田之浜隧道手前県道	小日提谷	小日提谷	35	
451	綿津見神社境内	小日提谷	小日提谷	23	
452	山口清弘宅裏農道	大日提	大日提	12	
453	大日提県道上 (坪浦頂上付近)	大日提	大日提	32	
454	中島敏行宅裏山	竹ヶ島	竹ヶ島	18	
455	砂防ダム上貯水タンク付近	竹ヶ島	竹ヶ島	20	
456	金比羅宮付近	竹ヶ島	竹ヶ島	20	

(2) 津波避難ビル一覧 (22箇所)

(令和2年3月25日現在)

番号	名称	所在地	海拔 (m)	備考
1	南予文化会館	中央町2	4	
2	明倫小学校	文京町	2	
3	城南中学校	文京町	2	
4	宇和島市学習交流センター(パフィオうわじま)	鶴島町	3	
5	総合体育館	弁天町	2	
6	南予地方局	天神町	3	
7	宇和島東高等学校	文京町	2	
8	宇和島水産高等学校	明倫町1	2	
9	総合福祉センター	住吉町1	2	
10	ベイスポットセンチュリー21 立体駐車場	栄町港2	2	
11	センチュリー21 立体駐車場	中沢町1	3	
12	サンシャイン宇和島立体駐車場	桜町	3	
13	ケアハウスいこい	和霊元町1	3	
14	宇和島オリエンタルホテル	鶴島町	3	
15	ホテルクレメント宇和島	錦町	3	
16	認定こども園いぶき幼稚園	朝日町4	2	
17	城東中学校	新田町3	2	
18	笑歩会丸之内	丸之内5	2	
19	吉田支所	吉田町東小路	2	
20	吉田高等学校	吉田町北小路	4	
21	津島中学校	津島町高田	2	
22	岩松小学校	津島町岩松	5	

(3) 津波避難目標地点一覧 (31箇所)

(令和元年6月1日現在)

番号	名称	所在地	海拔 (m)	備考
1	宇和津彦神社境内	野川4区	34	
2	宇和津グリーンタウン前の広場	妙典寺前1区	44	
3	佛海寺境内	妙典寺前2区	21	
4	真教寺境内	本町追手1丁目	15	
5	選仏寺境内	野川1区	27	
6	潮音寺境内	野川1区	30	
7	丸穂保育園	丸穂町2丁目	30	
8	丸山公園ピアノタウン団地	丸穂町1丁目	46	
9	天神公民館	丸穂町2丁目	30	
10	玉川工務店前の国道	柿原1区	46	
11	小谷地区	柿原1区	36	
12	若宮池奥の道	柿原2区	38	
13	池田孝さん宅裏の三叉路(中組1班)	柿原2区	19	
14	丸山球場前駐車場	和霊東町2丁目	41	
15	市営団地裏公園	柿原3区	12	
16	長谷川酸素充填所の裏山	北宇和島町	25	
17	住吉山	住吉町2丁目	43	
18	西江寺境内	本町追手2丁目	17	
19	ダイキ宇和島南店駐車場	保田	21	
20	コーナン宇和島店駐車場	保田	18	
21	創価学会宇和島文化会館	保田	20	
22	高串郵政宿舍	下高串	20	
23	日産サティオ駐車場	下高串	19	
24	宇和島国道事務所前駐車場	下高串	14	
25	レクザム駐車場	下高串	13	
26	三曳友幸宅裏山	海前	26	
27	元井ノ川奥市道	元井ノ川	39	
28	見性寺	追ノ川岡	26	
29	中村勲宅前市道	豊田	27	
30	河野悦徳宅裏墓地	嵐部	22	
31	大車覚史宅裏林道	嵐部	19	

(4) その他 (1箇所)

(令和元年6月1日現在)

番号	名称	所在地	海拔 (m)	備考
1	番城小学校	寄松	9	※指定避難所

(5) 津波避難ビル一覧(詳細)

(令和2年3月25日現在)

番号	名称	所在地	構造等	耐震・改修	利用者数	津波浸水深	地盤高(海拔)	概ね海拔10m以上の階層/2段階避難の可否	避難場所床面積	最大収容人数	自動解錠BOX	指定年度	
1	南予文化会館	中津町2丁目5番1号	RC4階 ※一部鉄骨	新耐震基準		1~3m	4.3m	2F(9.0m)以上可能	4,112.90㎡	2,000人	○	H25	
2	明倫小学校	文京町4番1号	RC4階	H21年度	612人	3~5m	2.3m	3F(10.8m)以上可能	4,485.64㎡	2,400人	○	H25	
3	城南中学校	文京町3番2号	RC4階	新耐震基準	297人	3~5m	2.3m	3F(9.7m)以上可能	2,854.98㎡	900人	○	H25	
4	宇和島市習志センター(ワイオウむじま)	鶴島町8番3号	RC4階	新耐震基準	800人	3~4m	2.6m	4階(13.9m)以上可能	920㎡	900人	○	H31	
5	総合体育館	弁天町2丁目1番27号	RC3階	新耐震基準		3~5m	2.2m	2F(10.0m)以上可能	3,699.46㎡	3,600人	○	H25	
6	南予地方局	天神町7番1号	RC8階	新耐震基準	371人	2~4m	3.5m	7F(26.5m)	609㎡	500人		H25	
7	宇和島東高等学校	本館	文京町1番1号	RC4階	新耐震基準	995人	4~5m	2.3m	3F(9.3m)以上可能	1,248㎡	600人	○	H25
		普通教棟	文京町1番1号	RC4階	H23年度	995人	4~5m	2.3m	3F(9.9m)以上可能	2,421㎡	1,300人	○	H25
8	宇和島水産高等学校	特別教棟	明倫町1丁目2番20号	RC4階	新耐震基準	約300人	3~5m	2.0m	3F(10.0m)以上可能	802.35㎡	200人	○	H25
		漁機実習棟	明倫町1丁目2番20号	RC3階	新耐震基準	約300人	3~5m	2.0m	3F(10.0m)以上不可	119.5㎡	30人	○	H25
9	総合福祉センター	住吉町1丁目6番16号	RC5階	新耐震基準	42,984人(年) 職員:85人	4~5m	1.8m	3F(9.8m)以上可能	1,650㎡	500人		H25	
10	バيسポットセンチュリー21立地駐車場	築港2丁目60番地3	鉄骨5階	新耐震基準	180人	3~4m	2.3m	3F(12.1m)/可能	6,336㎡	3,500人		H26	
11	センチュリー21立体駐車場	中津町1丁目2番12号	鉄骨3階	新耐震基準	250人	3~4m	3.1m	3F(9A層9.7m)/可能	3,617.6㎡	2,200人	○	H26	
12	サンシャイン宇和島立体駐車場	桜町2番35号	鉄骨	新耐震基準	2,500人	3~4m	3.3m	3F(11.1m)/可能	6,340.68㎡	3,600人		H26	
13	ケアハウスいこい	和豊元町1丁目5番27号	RC3階	新耐震基準	81人	3~4m	2.7m	3F(10.7m)/可能	974.5㎡	600人		H26	
14	オリエンタルホテル	鶴島町6番10号	RC9階	新耐震基準	120人	3~4m	2.9m	3F(9A層9.7m)/可能	349.64㎡	350人		H26	
15	ホテルクレメント宇和島	錦町10番1号	鉄骨	新耐震基準	150人	2~3m	3.7m	3F(9A層9.9m)/可能	517.09㎡	500人		H26	
16	認定こども園いぶき幼稚園	朝日町4丁目5番25号	RC4階	新耐震基準	103人	4~5m	1.5m	4階(12.4m)以上可能	45.2㎡	40人	○	H31	
17	城東中学校	新田町3丁目1番1号	RC4階	新耐震基準	529人	4~5m	1.5m	3F(9.7m)以上可能	3,192㎡	2,500人	○	H26	
18	笑歩会丸之内	丸之内5丁目5-15	鉄骨	新耐震基準	77人	4~5m	2.0m	4階(12m)以上可能	224㎡	200人		H29	
19	認定こども園いぶき幼稚園	朝日町4丁目5番25号	RC4階	新耐震基準	103人	4~5m	1.5m	4階(12.4m)以上可能	45.2㎡	40人	○	H31	
20	吉田支所	吉田町東小路106番地	RC一部3階	新耐震基準	39人	3~4m	2.0m	3階(15.4m)/可能	381.1㎡	380人		H29	
21	吉田高等学校	吉田町北小路10番地	RC4階	H26年度	498人	1~2m	4m	屋上(15.4m)以上不可	436㎡	400人	○	H29	
22	津島中学校	津島町高田丙35番地	RC3階	新耐震基準	250人	4~5m	2.0m	屋上(12m)以上不可	303㎡	300人	○	H29	
23	岩松小学校	津島町岩松甲503番地	RC3階	H26年度	213人	1~2m	5m	屋上(12.5m)以上不可	982㎡	900人	○	H29	

3 都市公園現況表

平成29年3月31日

(※都市計画区域人口及び都市計画区域面積は平成30年3月31日)

市町村名	都市計画区域人口	都市計画区域面積	1人当り公園面積	街区公園		近隣公園		地区公園		総合公園		運動公園		特殊公園		特定地区	
				箇所	面積	箇所	面積	箇所	面積	箇所	面積	箇所	面積	箇所	面積	箇所	面積
宇和島市	59	13,900.69ha	33.14	8	1.87	5	5.62	2	4.90	1	4.33	1	27.94	3	78.86	1	5.22

4 避難路

(1) 宇和島地区

番号	路線名
1	曙町1号線
2	曙町弁天町線
3	朝日町3号線
4	朝日町4号線
5	朝日町5号線
6	朝日町6号線
7	朝日町7号線
8	朝日町8号線
9	朝日町10号線
10	朝日町11号線
11	朝日町12号線
12	朝日町住吉町線
13	朝日町築地線
14	愛宕町1号線
15	愛宕町3号線
16	新町1号線
17	新町2号線
18	新町3号線
19	新町4号線
20	新町5号線
21	新町6号線
22	新町7号線
23	新町8号線
24	石応2号線
25	石応3号線
26	石応6号線
27	石応7号線
28	泉町1号線
29	泉町2号線
30	泉町3号線
31	泉町4号線
32	泉町5号線
33	泉町6号線
34	泉町7号線
35	泉町8号線
36	泉町9号線
37	泉町10号線
38	泉町高串線
39	伊吹町1号線
40	伊吹町2号線
41	伊吹町3号線
42	伊吹町4号線
43	伊吹町5号線
44	伊吹町8号線
45	伊吹町9号線
46	伊吹町10号線
47	伊吹町11号線
48	伊吹町12号線
49	伊吹町13号線
50	伊吹町14号線
51	伊吹町15号線
52	伊吹町16号線
53	伊吹町17号線
54	伊吹町18号線

番号	路線名
55	伊吹町19号線
56	伊吹町20号線
57	伊吹町21号線
58	伊吹町22号線
59	伊吹町23号線
60	伊吹町25号線
61	伊吹町27号線
62	伊吹町28号線
63	伊吹町29号線
64	伊吹町30号線
65	伊吹町32号線
66	伊吹町33号線
67	伊吹町34号線
68	伊吹町35号線
69	伊吹町36号線
70	伊吹町37号線
71	伊吹町38号線
72	伊吹町39号線
73	伊吹町40号線
74	伊吹町41号線
75	伊吹町42号線
76	伊吹町43号線
77	伊吹町44号線
78	伊吹町45号線
79	伊吹町46号線
80	伊吹町47号線
81	伊吹町48号線
82	伊吹町49号線
83	伊吹町50号線
84	伊吹町51号線
85	伊吹町52号線
86	伊吹町53号線
87	伊吹町54号線
88	伊吹町58号線
89	伊吹町59号線
90	伊吹町60号線
91	伊吹町61号線
92	伊吹町62号線
93	伊吹町63号線
94	伊吹町64号線
95	伊吹町65号線
96	伊吹町国道線
97	祝森1号線
98	祝森2号線
99	祝森3号線
100	祝森4号線
101	祝森7号線
102	祝森8号線
103	祝森9号線
104	祝森12号線
105	祝森13号線
106	祝森14号線
107	祝森15号線
108	祝森16号線

番号	路線名
109	祝森17号線
110	祝森18号線
111	祝森19号線
112	祝森22号線
113	祝森24号線
114	祝森25号線
115	祝森28号線
116	祝森29号線
117	祝森31号線
118	祝森33号線
119	祝森36号線
120	祝森37号線
121	祝森38号線
122	祝森39号線
123	祝森40号線
124	祝森44号線
125	祝森45号線
126	祝森46号線
127	祝森47号線
128	祝森48号線
129	祝森49号線
130	祝森51号線
131	祝森52号線
132	祝森53号線
133	祝森54号線
134	祝森55号線
135	祝森56号線
136	祝森57号線
137	祝森58号線
138	祝森59号線
139	祝森60号線
140	上光満平駄馬線
141	裡田北線
142	宇和津町5号線
143	恵美須町京町線
144	恵美須町1号線
145	恵美須町2号線
146	恵美須町御幸町線
147	大内安米線
148	大浦赤松線
149	大浦1号線
150	大浦2号線
151	大浦3号線
152	大浦4号線
153	大浦5号線
154	大浦6号線
155	大浦7号線
156	大浦21号線
157	大浦23号線
158	大浦24号線
159	大浦27号線
160	大浦30号線
161	大浦31号線
162	大浦35号線

番号	路線名
163	大浦3 6号線
164	大浦3 7号線
165	大浦3 8号線
166	大浦3 9号線
167	大浦4 0号線
168	大浦4 1号線
169	大浦4 2号線
170	大浦4 6号線
171	大浦4 9号線
172	大超寺奥3号線
173	大超寺奥4号線
174	大超寺奥5号線
175	大超寺奥6号線
176	大超寺奥7号線
177	大超寺奥本町追手線
178	大宮町1号線
179	大宮町2号線
180	大宮町8号線
181	大宮町9号線
182	大宮町1 0号線
183	大宮町1 1号線
184	大宮町1 2号線
185	奥高串線
186	長田ツルガサコ線
187	御殿町並松線
188	小浜1号線
189	小浜2号線
190	小浜3号線
191	小浜4号線
192	小浜5号線
193	小浜6号線
194	柿の木松尾線
195	柿原1号線
196	柿原2号線
197	柿原3号線
198	柿原4号線
199	柿原5号線
200	柿原6号線
201	柿原7号線
202	柿原8号線
203	柿原9号線
204	柿原1 0号線
205	柿原1 1号線
206	柿原1 2号線
207	柿原1 3号線
208	柿原1 4号線
209	柿原1 6号線
210	柿原2 0号線
211	柿原2 1号線
212	柿原2 2号線
213	柿原2 3号線
214	柿原2 4号線
215	柿原2 5号線
216	柿原2 6号線
217	柿原2 7号線
218	柿原2 9号線
219	柿原3 0号線
220	柿原3 1号線
221	柿原3 2号線
222	柿原3 3号線

番号	路線名
223	柿原3 4号線
224	柿原3 6号線
225	柿原3 7号線
226	柿原3 8号線
227	柿原3 9号線
228	柿原4 0号線
229	柿原4 1号線
230	柿原4 2号線
231	柿原4 3号線
232	柿原4 5号線
233	柿原4 6号線
234	柿原4 7号線
235	柿原4 8号線
236	柿原4 9号線
237	柿原5 0号線
238	柿原5 1号線
239	柿原5 2号線
240	柿原5 6号線
241	柿原5 7号線
242	柿原5 8号線
243	柿原5 9号線
244	柿原6 0号線
245	柿原6 1号線
246	柿原6 2号線
247	柿原6 5号線
248	柿原6 6号線
249	柿原6 7号線
250	柿原6 8号線
251	柿原6 9号線
252	柿原7 0号線
253	柿原7 1号線
254	柿原本線
255	賀古町2号線
256	嘉島線
257	川内本村線
258	神崎線
259	神田川原1号線
260	神田川原2号線
261	神田川原3号線
262	神田川原4号線
263	神田川原妙典寺前線
264	京町1号線
265	京町明倫町線
266	供養沖内屋谷山手線
267	小池1号線
268	御殿町1号線
269	御殿町2号線
270	御殿町3号線
271	御殿町4号線
272	寿町1号線
273	寿町2号線
274	寿町3号線
275	寿町4号線
276	寿町5号線
277	佐伯町1号線
278	佐伯町2号線
279	佐伯町3号線
280	佐伯町4号線
281	佐伯町7号線
282	佐伯町9号線

番号	路線名
283	栄町港1号線
284	栄町港2号線
285	栄町港4号線
286	栄町港5号線
287	栄町港6号線
288	栄町港7号線
289	栄町港8号線
290	栄町港9号線
291	栄町港1 0号線
292	栄町港1 1号線
293	栄町港1 2号線
294	栄町港1 3号線
295	栄町港丸之内線
296	坂下津1号線
297	坂下津2号線
298	坂下津3号線
299	坂下津4号線
300	坂下津5号線
301	坂下津6号線
302	坂下津7号線
303	坂下津8号線
304	坂下津9号線
305	坂下津1 0号線
306	坂下津1 1号線
307	坂下津1 2号線
308	坂下津1 3号線
309	坂下津1 4号線
310	坂下津1 5号線
311	坂下津1 6号線
312	坂下津1 7号線
313	坂下津1 8号線
314	坂下津1 9号線
315	坂下津2 0号線
316	坂下津2 1号線
317	坂下津2 2号線
318	坂下津2 3号線
319	坂下津2 4号線
320	坂下津2 5号線
321	坂下津2 6号線
322	坂下津2 7号線
323	坂下津2 8号線
324	坂下津2 9号線
325	坂下津3 0号線
326	坂下津3 1号線
327	坂下津3 2号線
328	坂下津3 3号線
329	坂下津3 4号線
330	坂下津3 5号線
331	坂下津3 6号線
332	坂下津3 7号線
333	坂下津3 8号線
334	坂下津3 9号線
335	坂下津4 0号線
336	坂下津4 1号線
337	坂下津4 2号線
338	坂下津4 3号線
339	坂下津4 4号線
340	坂下津4 5号線
341	坂下津4 6号線
342	坂下津4 7号線

番号	路線名
343	坂下津4 8号線
344	坂下津4 9号線
345	坂下津5 0号線
346	坂下津5 1号線
347	坂下津5 2号線
348	坂下津5 3号線
349	坂下津5 4号線
350	坂下津5 5号線
351	坂下津5 6号線
352	坂下津5 7号線
353	坂下津5 8号線
354	坂下津5 9号線
355	坂下津6 0号線
356	坂下津6 1号線
357	坂下津6 2号線
358	坂下津6 3号線
359	坂下津6 4号線
360	坂下津6 5号線
361	坂下津6 6号線
362	坂下津6 7号線
363	坂下津6 8号線
364	坂下津6 9号線
365	坂下津7 0号線
366	坂下津7 1号線
367	坂下津7 2号線
368	坂下津7 3号線
369	坂下津7 4号線
370	坂下津7 5号線
371	坂下津7 6号線
372	坂下津7 7号線
373	坂下津7 8号線
374	坂下津7 9号線
375	坂下津8 0号線
376	坂下津8 1号線
377	坂下津8 2号線
378	坂下津8 3号線
379	坂下津8 4号線
380	坂下津8 5号線
381	坂下津8 6号線
382	坂下津8 7号線
383	坂下津8 8号線
384	坂下津8 9号線
385	坂下津9 0号線
386	坂下津9 1号線
387	坂下津9 2号線
388	坂下津9 3号線
389	坂下津9 4号線
390	坂下津9 5号線
391	坂下津9 6号線
392	坂下津9 7号線
393	坂下津9 8号線
394	坂下津9 9号線
395	坂下津1 0 0号線
396	坂下津1 0 1号線
397	坂下津1 0 2号線
398	坂下津1 0 3号線
399	坂下津1 0 4号線
400	坂下津1 0 5号線
401	坂下津1 0 6号線
402	坂下津1 0 7号線

番号	路線名
403	坂下津1 0 8号線
404	坂下津1 0 9号線
405	坂下津1 1 0号線
406	坂下津1 1 1号線
407	坂下津1 1 2号線
408	坂下津1 1 3号線
409	坂下津1 1 4号線
410	坂下津1 1 5号線
411	坂下津1 1 6号線
412	坂下津1 1 7号線
413	坂下津1 1 8号線
414	坂下津1 1 9号線
415	坂下津1 2 0号線
416	坂下津1 2 1号線
417	坂下津1 2 2号線
418	坂下津1 2 3号線
419	坂下津1 2 4号線
420	坂下津1 2 5号線
421	坂下津1 2 6号線
422	坂下津1 2 7号線
423	坂下津1 2 8号線
424	坂下津1 2 9号線
425	坂下津1 3 0号線
426	坂下津1 3 1号線
427	坂下津1 3 2号線
428	坂下津1 3 3号線
429	坂下津1 3 4号線
430	坂下津1 3 5号線
431	坂下津1 3 6号線
432	坂下津1 3 7号線
433	坂下津1 3 8号線
434	坂下津1 3 9号線
435	坂下津1 4 0号線
436	坂下津1 4 1号線
437	坂下津1 4 2号線
438	坂下津1 4 3号線
439	坂下津1 4 4号線
440	坂下津1 4 5号線
441	坂下津1 4 6号線
442	坂下津1 4 7号線
443	坂下津1 4 8号線
444	坂下津1 4 9号線
445	坂下津1 5 0号線
446	坂下津1 5 1号線
447	坂下津1 5 2号線
448	坂下津1 5 3号線
449	坂下津1 5 4号線
450	坂下津1 5 5号線
451	坂下津1 5 6号線
452	坂下津1 5 7号線
453	坂下津1 5 8号線
454	坂下津1 5 9号線
455	坂下津1 6 0号線
456	坂下津1 6 1号線
457	坂下津1 6 2号線
458	坂下津1 6 3号線
459	坂下津1 6 4号線
460	坂下津1 6 5号線
461	坂下津1 6 6号線
462	坂下津1 6 7号線

番号	路線名
463	坂下津1 6 8号線
464	坂下津1 6 9号線
465	坂下津1 7 0号線
466	坂下津1 7 1号線
467	坂下津1 7 2号線
468	坂下津1 7 3号線
469	坂下津1 7 4号線
470	坂下津1 7 5号線
471	坂下津1 7 6号線
472	坂下津1 7 7号線
473	坂下津1 7 8号線
474	坂下津1 7 9号線
475	坂下津1 8 0号線
476	坂下津1 8 1号線
477	坂下津1 8 2号線
478	坂下津1 8 3号線
479	坂下津1 8 4号線
480	坂下津1 8 5号線
481	坂下津1 8 6号線
482	坂下津1 8 7号線
483	坂下津1 8 8号線
484	坂下津1 8 9号線
485	坂下津1 9 0号線
486	坂下津1 9 1号線
487	坂下津1 9 2号線
488	坂下津1 9 3号線
489	坂下津1 9 4号線
490	坂下津1 9 5号線
491	坂下津1 9 6号線
492	坂下津1 9 7号線
493	坂下津1 9 8号線
494	坂下津1 9 9号線
495	坂下津2 0 0号線
496	坂下津2 0 1号線
497	坂下津2 0 2号線
498	坂下津2 0 3号線
499	坂下津2 0 4号線
500	坂下津2 0 5号線
501	坂下津2 0 6号線
502	坂下津2 0 7号線
503	坂下津2 0 8号線
504	坂下津2 0 9号線
505	坂下津2 1 0号線
506	坂下津2 1 1号線
507	坂下津2 1 2号線
508	坂下津2 1 3号線
509	坂下津2 1 4号線
510	坂下津2 1 5号線
511	坂下津2 1 6号線
512	坂下津2 1 7号線
513	坂下津2 1 8号線
514	坂下津2 1 9号線
515	坂下津2 2 0号線
516	坂下津2 2 1号線
517	坂下津2 2 2号線
518	坂下津2 2 3号線
519	坂下津2 2 4号線
520	坂下津2 2 5号線
521	坂下津2 2 6号線
522	坂下津2 2 7号線

番号	路線名
523	坂下津2 2 8号線
524	坂下津2 2 9号線
525	坂下津2 3 0号線
526	坂下津2 3 1号線
527	坂下津2 3 2号線
528	坂下津2 3 3号線
529	坂下津2 3 4号線
530	坂下津2 3 5号線
531	坂下津2 3 6号線
532	坂下津2 3 7号線
533	坂下津2 3 8号線
534	坂下津2 3 9号線
535	坂下津2 4 0号線
536	坂下津2 4 1号線
537	坂下津2 4 2号線
538	坂下津2 4 3号線
539	坂下津2 4 4号線
540	坂下津2 4 5号線
541	坂下津2 4 6号線
542	坂下津2 4 7号線
543	坂下津2 4 8号線
544	坂下津2 4 9号線
545	坂下津2 5 0号線
546	坂下津2 5 1号線
547	坂下津2 5 2号線
548	坂下津2 5 3号線
549	坂下津2 5 4号線
550	坂下津2 5 5号線
551	坂下津2 5 6号線
552	坂下津2 5 7号線
553	坂下津2 5 8号線
554	坂下津2 5 9号線
555	坂下津2 6 0号線
556	坂下津2 6 1号線
557	坂下津2 6 2号線
558	坂下津2 6 3号線
559	坂下津2 6 4号線
560	坂下津2 6 5号線
561	坂下津2 6 6号線
562	坂下津2 6 7号線
563	坂下津2 6 8号線
564	坂下津2 6 9号線
565	坂下津2 7 0号線
566	坂下津2 7 1号線
567	坂下津2 7 2号線
568	坂下津2 7 3号線
569	坂下津2 7 4号線
570	坂下津2 7 5号線
571	坂下津2 7 6号線
572	坂下津2 7 7号線
573	坂下津2 7 8号線
574	坂下津2 7 9号線
575	坂下津2 8 0号線
576	坂下津2 8 1号線
577	坂下津2 8 2号線
578	坂下津2 8 3号線
579	坂下津2 8 4号線
580	坂下津2 8 5号線
581	坂下津2 8 6号線
582	坂下津2 8 7号線

番号	路線名
583	坂下津2 8 8号線
584	坂下津2 8 9号線
585	坂下津2 9 0号線
586	坂下津2 9 1号線
587	坂下津2 9 2号線
588	坂下津2 9 3号線
589	坂下津2 9 4号線
590	坂下津2 9 5号線
591	坂下津2 9 6号線
592	坂下津2 9 7号線
593	坂下津2 9 8号線
594	坂下津2 9 9号線
595	坂下津3 0 0号線
596	坂下津3 0 1号線
597	坂下津3 0 2号線
598	坂下津3 0 3号線
599	坂下津3 0 4号線
600	坂下津3 0 5号線
601	坂下津3 0 6号線
602	坂下津3 0 7号線
603	坂下津3 0 8号線
604	坂下津3 0 9号線
605	坂下津3 1 0号線
606	坂下津3 1 1号線
607	坂下津3 1 2号線
608	坂下津3 1 3号線
609	坂下津3 1 4号線
610	坂下津3 1 5号線
611	坂下津3 1 6号線
612	坂下津3 1 7号線
613	坂下津3 1 8号線
614	坂下津3 1 9号線
615	坂下津3 2 0号線
616	坂下津3 2 1号線
617	坂下津3 2 2号線
618	坂下津3 2 3号線
619	坂下津3 2 4号線
620	坂下津3 2 5号線
621	坂下津3 2 6号線
622	坂下津3 2 7号線
623	坂下津3 2 8号線
624	坂下津3 2 9号線
625	坂下津3 3 0号線
626	坂下津3 3 1号線
627	坂下津3 3 2号線
628	坂下津3 3 3号線
629	坂下津3 3 4号線
630	坂下津3 3 5号線
631	坂下津3 3 6号線
632	坂下津3 3 7号線
633	坂下津3 3 8号線
634	坂下津3 3 9号線
635	坂下津3 4 0号線
636	坂下津3 4 1号線
637	坂下津3 4 2号線
638	坂下津3 4 3号線
639	坂下津3 4 4号線
640	坂下津3 4 5号線
641	坂下津3 4 6号線
642	坂下津3 4 7号線

番号	路線名
643	坂下津3 4 8号線
644	坂下津3 4 9号線
645	坂下津3 5 0号線
646	坂下津3 5 1号線
647	坂下津3 5 2号線
648	坂下津3 5 3号線
649	坂下津3 5 4号線
650	坂下津3 5 5号線
651	坂下津3 5 6号線
652	坂下津3 5 7号線
653	坂下津3 5 8号線
654	坂下津3 5 9号線
655	坂下津3 6 0号線
656	坂下津3 6 1号線
657	坂下津3 6 2号線
658	坂下津3 6 3号線
659	坂下津3 6 4号線
660	坂下津3 6 5号線
661	坂下津3 6 6号線
662	坂下津3 6 7号線
663	坂下津3 6 8号線
664	坂下津3 6 9号線
665	坂下津3 7 0号線
666	坂下津3 7 1号線
667	坂下津3 7 2号線
668	坂下津3 7 3号線
669	坂下津3 7 4号線
670	坂下津3 7 5号線
671	坂下津3 7 6号線
672	坂下津3 7 7号線
673	坂下津3 7 8号線
674	坂下津3 7 9号線
675	坂下津3 8 0号線
676	坂下津3 8 1号線
677	坂下津3 8 2号線
678	坂下津3 8 3号線
679	坂下津3 8 4号線
680	坂下津3 8 5号線
681	坂下津3 8 6号線
682	坂下津3 8 7号線
683	坂下津3 8 8号線
684	坂下津3 8 9号線
685	坂下津3 9 0号線
686	坂下津3 9 1号線
687	坂下津3 9 2号線
688	坂下津3 9 3号線
689	坂下津3 9 4号線
690	坂下津3 9 5号線
691	坂下津3 9 6号線
692	坂下津3 9 7号線
693	坂下津3 9 8号線
694	坂下津3 9 9号線
695	坂下津4 0 0号線
696	坂下津4 0 1号線
697	坂下津4 0 2号線
698	坂下津4 0 3号線
699	坂下津4 0 4号線
700	坂下津4 0 5号線
701	坂下津4 0 6号線
702	坂下津4 0 7号線

番号	路線名
703	坂下津4 0 8号線
704	坂下津4 0 9号線
705	坂下津4 1 0号線
706	坂下津4 1 1号線
707	坂下津4 1 2号線
708	坂下津4 1 3号線
709	坂下津4 1 4号線
710	坂下津4 1 5号線
711	坂下津4 1 6号線
712	坂下津4 1 7号線
713	坂下津4 1 8号線
714	坂下津4 1 9号線
715	坂下津4 2 0号線
716	坂下津4 2 1号線
717	坂下津4 2 2号線
718	坂下津4 2 3号線
719	坂下津4 2 4号線
720	坂下津4 2 5号線
721	坂下津4 2 6号線
722	坂下津4 2 7号線
723	坂下津4 2 8号線
724	坂下津4 2 9号線
725	坂下津4 3 0号線
726	坂下津4 3 1号線
727	坂下津4 3 2号線
728	坂下津4 3 3号線
729	坂下津4 3 4号線
730	坂下津4 3 5号線
731	坂下津4 3 6号線
732	坂下津4 3 7号線
733	坂下津4 3 8号線
734	坂下津4 3 9号線
735	坂下津4 4 0号線
736	坂下津4 4 1号線
737	坂下津4 4 2号線
738	坂下津4 4 3号線
739	坂下津4 4 4号線
740	坂下津4 4 5号線
741	坂下津4 4 6号線
742	坂下津4 4 7号線
743	坂下津4 4 8号線
744	坂下津4 4 9号線
745	坂下津4 5 0号線
746	坂下津4 5 1号線
747	坂下津4 5 2号線
748	坂下津4 5 3号線
749	坂下津4 5 4号線
750	坂下津4 5 5号線
751	坂下津4 5 6号線
752	坂下津4 5 7号線
753	坂下津4 5 8号線
754	坂下津4 5 9号線
755	坂下津4 6 0号線
756	坂下津4 6 1号線
757	坂下津4 6 2号線
758	坂下津4 6 3号線
759	坂下津4 6 4号線
760	坂下津4 6 5号線
761	坂下津4 6 6号線
762	坂下津4 6 7号線

番号	路線名
763	坂下津4 6 8号線
764	坂下津4 6 9号線
765	坂下津4 7 0号線
766	坂下津4 7 1号線
767	坂下津4 7 2号線
768	坂下津4 7 3号線
769	坂下津4 7 4号線
770	坂下津4 7 5号線
771	坂下津4 7 6号線
772	坂下津4 7 7号線
773	坂下津4 7 8号線
774	坂下津4 7 9号線
775	坂下津4 8 0号線
776	坂下津4 8 1号線
777	坂下津4 8 2号線
778	坂下津4 8 3号線
779	坂下津4 8 4号線
780	坂下津4 8 5号線
781	坂下津4 8 6号線
782	坂下津4 8 7号線
783	坂下津4 8 8号線
784	坂下津4 8 9号線
785	坂下津4 9 0号線
786	坂下津4 9 1号線
787	坂下津4 9 2号線
788	坂下津4 9 3号線
789	坂下津4 9 4号線
790	坂下津4 9 5号線
791	坂下津4 9 6号線
792	坂下津4 9 7号線
793	坂下津4 9 8号線
794	坂下津4 9 9号線
795	坂下津5 0 0号線
796	坂下津5 0 1号線
797	坂下津5 0 2号線
798	坂下津5 0 3号線
799	坂下津5 0 4号線
800	坂下津5 0 5号線
801	坂下津5 0 6号線
802	坂下津5 0 7号線
803	坂下津5 0 8号線
804	坂下津5 0 9号線
805	坂下津5 1 0号線
806	坂下津5 1 1号線
807	坂下津5 1 2号線
808	坂下津5 1 3号線
809	坂下津5 1 4号線
810	坂下津5 1 5号線
811	坂下津5 1 6号線
812	坂下津5 1 7号線
813	坂下津5 1 8号線
814	坂下津5 1 9号線
815	坂下津5 2 0号線
816	坂下津5 2 1号線
817	坂下津5 2 2号線
818	坂下津5 2 3号線
819	坂下津5 2 4号線
820	坂下津5 2 5号線
821	坂下津5 2 6号線
822	坂下津5 2 7号線

番号	路線名
823	坂下津5 2 8号線
824	坂下津5 2 9号線
825	坂下津5 3 0号線
826	坂下津5 3 1号線
827	坂下津5 3 2号線
828	坂下津5 3 3号線
829	坂下津5 3 4号線
830	坂下津5 3 5号線
831	坂下津5 3 6号線
832	坂下津5 3 7号線
833	坂下津5 3 8号線
834	坂下津5 3 9号線
835	坂下津5 4 0号線
836	坂下津5 4 1号線
837	坂下津5 4 2号線
838	坂下津5 4 3号線
839	坂下津5 4 4号線
840	坂下津5 4 5号線
841	坂下津5 4 6号線
842	坂下津5 4 7号線
843	坂下津5 4 8号線
844	坂下津5 4 9号線
845	坂下津5 5 0号線
846	坂下津5 5 1号線
847	坂下津5 5 2号線
848	坂下津5 5 3号線
849	坂下津5 5 4号線
850	坂下津5 5 5号線
851	坂下津5 5 6号線
852	坂下津5 5 7号線
853	坂下津5 5 8号線
854	坂下津5 5 9号線
855	坂下津5 6 0号線
856	坂下津5 6 1号線
857	坂下津5 6 2号線
858	坂下津5 6 3号線
859	坂下津5 6 4号線
860	坂下津5 6 5号線
861	坂下津5 6 6号線
862	坂下津5 6 7号線
863	坂下津5 6 8号線
864	坂下津5 6 9号線
865	坂下津5 7 0号線
866	坂下津5 7 1号線
867	坂下津5 7 2号線
868	坂下津5 7 3号線
869	坂下津5 7 4号線
870	坂下津5 7 5号線
871	坂下津5 7 6号線
872	坂下津5 7 7号線
873	坂下津5 7 8号線
874	坂下津5 7 9号線
875	坂下津5 8 0号線
876	坂下津5 8 1号線
877	坂下津5 8 2号線
878	坂下津5 8 3号線
879	坂下津5 8 4号線
880	坂下津5 8 5号線
881	坂下津5 8 6号線
882	坂下津5 8 7号線

番号	路線名
883	坂下津588号線
884	坂下津589号線
885	坂下津590号線
886	坂下津591号線
887	坂下津592号線
888	坂下津593号線
889	坂下津594号線
890	坂下津595号線
891	坂下津596号線
892	坂下津597号線
893	坂下津598号線
894	坂下津599号線
895	坂下津600号線
896	坂下津601号線
897	坂下津602号線
898	坂下津603号線
899	坂下津604号線
900	坂下津605号線
901	坂下津606号線
902	坂下津607号線
903	坂下津608号線
904	坂下津609号線
905	坂下津610号線
906	坂下津611号線
907	坂下津612号線
908	坂下津613号線
909	坂下津614号線
910	坂下津615号線
911	坂下津616号線
912	坂下津617号線
913	坂下津618号線
914	坂下津619号線
915	坂下津620号線
916	坂下津621号線
917	坂下津622号線
918	坂下津623号線
919	坂下津624号線
920	坂下津625号線
921	坂下津626号線
922	坂下津627号線
923	坂下津628号線
924	坂下津629号線
925	坂下津630号線
926	坂下津631号線
927	坂下津632号線
928	坂下津633号線
929	坂下津634号線
930	坂下津635号線
931	坂下津636号線
932	坂下津637号線
933	坂下津638号線
934	坂下津639号線
935	坂下津640号線
936	坂下津641号線
937	坂下津642号線
938	坂下津643号線
939	坂下津644号線
940	坂下津645号線
941	坂下津646号線
942	坂下津647号線

番号	路線名
943	坂下津648号線
944	坂下津649号線
945	坂下津650号線
946	坂下津651号線
947	坂下津652号線
948	坂下津653号線
949	坂下津654号線
950	坂下津655号線
951	坂下津656号線
952	坂下津657号線
953	坂下津658号線
954	坂下津659号線
955	坂下津660号線
956	坂下津661号線
957	坂下津662号線
958	坂下津663号線
959	坂下津664号線
960	坂下津665号線
961	坂下津666号線
962	坂下津667号線
963	坂下津668号線
964	坂下津669号線
965	坂下津670号線
966	坂下津671号線
967	坂下津672号線
968	坂下津673号線
969	坂下津674号線
970	坂下津675号線
971	坂下津676号線
972	坂下津677号線
973	坂下津678号線
974	坂下津679号線
975	坂下津680号線
976	坂下津681号線
977	坂下津682号線
978	坂下津683号線
979	坂下津684号線
980	坂下津685号線
981	坂下津686号線
982	坂下津687号線
983	坂下津688号線
984	坂下津689号線
985	坂下津690号線
986	坂下津691号線
987	坂下津692号線
988	坂下津693号線
989	坂下津694号線
990	坂下津695号線
991	坂下津696号線
992	坂下津697号線
993	坂下津698号線
994	坂下津699号線
995	坂下津700号線
996	坂下津701号線
997	坂下津702号線
998	坂下津703号線
999	坂下津704号線
1000	坂下津705号線
1001	坂下津706号線
1002	坂下津707号線

番号	路線名
1003	坂下津708号線
1004	坂下津709号線
1005	坂下津710号線
1006	坂下津711号線
1007	坂下津712号線
1008	坂下津713号線
1009	坂下津714号線
1010	坂下津715号線
1011	坂下津716号線
1012	坂下津717号線
1013	坂下津718号線
1014	坂下津719号線
1015	坂下津720号線
1016	坂下津721号線
1017	坂下津722号線
1018	坂下津723号線
1019	坂下津724号線
1020	坂下津725号線
1021	坂下津726号線
1022	坂下津727号線
1023	坂下津728号線
1024	坂下津729号線
1025	坂下津730号線
1026	坂下津731号線
1027	坂下津732号線
1028	坂下津733号線
1029	坂下津734号線
1030	坂下津735号線
1031	坂下津736号線
1032	坂下津737号線
1033	坂下津738号線
1034	坂下津739号線
1035	坂下津740号線
1036	坂下津741号線
1037	坂下津742号線
1038	坂下津743号線
1039	坂下津744号線
1040	坂下津745号線
1041	坂下津746号線
1042	坂下津747号線
1043	坂下津748号線
1044	坂下津749号線
1045	坂下津750号線
1046	坂下津751号線
1047	坂下津752号線
1048	坂下津753号線
1049	坂下津754号線
1050	坂下津755号線
1051	坂下津756号線
1052	坂下津757号線
1053	坂下津758号線
1054	坂下津759号線
1055	坂下津760号線
1056	坂下津761号線
1057	坂下津762号線
1058	坂下津763号線
1059	坂下津764号線
1060	坂下津765号線
1061	坂下津766号線
1062	坂下津767号線

番号	路線名
1063	坂下津768号線
1064	坂下津769号線
1065	坂下津770号線
1066	坂下津771号線
1067	坂下津772号線
1068	坂下津773号線
1069	坂下津774号線
1070	坂下津775号線
1071	坂下津776号線
1072	坂下津777号線
1073	坂下津778号線
1074	坂下津779号線
1075	坂下津780号線
1076	坂下津781号線
1077	坂下津782号線
1078	坂下津783号線
1079	坂下津784号線
1080	坂下津785号線
1081	坂下津786号線
1082	坂下津787号線
1083	坂下津788号線
1084	坂下津789号線
1085	坂下津790号線
1086	坂下津791号線
1087	坂下津792号線
1088	坂下津793号線
1089	坂下津794号線
1090	坂下津795号線
1091	坂下津796号線
1092	坂下津797号線
1093	坂下津798号線
1094	坂下津799号線
1095	坂下津800号線
1096	坂下津801号線
1097	坂下津802号線
1098	坂下津803号線
1099	坂下津804号線
1100	坂下津805号線
1101	坂下津806号線
1102	坂下津807号線
1103	坂下津808号線
1104	坂下津809号線
1105	坂下津810号線
1106	坂下津811号線
1107	坂下津812号線
1108	坂下津813号線
1109	坂下津814号線
1110	坂下津815号線
1111	坂下津816号線
1112	坂下津817号線
1113	坂下津818号線
1114	坂下津819号線
1115	坂下津820号線
1116	坂下津821号線
1117	坂下津822号線
1118	坂下津823号線
1119	坂下津824号線
1120	坂下津825号線
1121	坂下津826号線
1122	坂下津827号線

番号	路線名
1123	坂下津828号線
1124	坂下津829号線
1125	坂下津830号線
1126	坂下津831号線
1127	坂下津832号線
1128	坂下津833号線
1129	坂下津834号線
1130	坂下津835号線
1131	坂下津836号線
1132	坂下津837号線
1133	坂下津838号線
1134	坂下津839号線
1135	坂下津840号線
1136	坂下津841号線
1137	坂下津842号線
1138	坂下津843号線
1139	坂下津844号線
1140	坂下津845号線
1141	坂下津846号線
1142	坂下津847号線
1143	坂下津848号線
1144	坂下津849号線
1145	坂下津850号線
1146	坂下津851号線
1147	坂下津852号線
1148	坂下津853号線
1149	坂下津854号線
1150	坂下津855号線
1151	坂下津856号線
1152	坂下津857号線
1153	坂下津858号線
1154	坂下津859号線
1155	坂下津860号線
1156	坂下津861号線
1157	坂下津862号線
1158	坂下津863号線
1159	坂下津864号線
1160	坂下津865号線
1161	坂下津866号線
1162	坂下津867号線
1163	坂下津868号線
1164	坂下津869号線
1165	坂下津870号線
1166	坂下津871号線
1167	坂下津872号線
1168	坂下津873号線
1169	坂下津874号線
1170	坂下津875号線
1171	坂下津876号線
1172	坂下津877号線
1173	坂下津878号線
1174	坂下津879号線
1175	坂下津880号線
1176	坂下津881号線
1177	坂下津882号線
1178	坂下津883号線
1179	坂下津884号線
1180	坂下津885号線
1181	坂下津886号線
1182	坂下津887号線

番号	路線名
1183	坂下津888号線
1184	坂下津889号線
1185	坂下津890号線
1186	坂下津891号線
1187	坂下津892号線
1188	坂下津893号線
1189	坂下津894号線
1190	坂下津895号線
1191	坂下津896号線
1192	坂下津897号線
1193	坂下津898号線
1194	坂下津899号線
1195	坂下津900号線
1196	坂下津901号線
1197	坂下津902号線
1198	坂下津903号線
1199	坂下津904号線
1200	坂下津905号線
1201	坂下津906号線
1202	坂下津907号線
1203	坂下津908号線
1204	坂下津909号線
1205	坂下津910号線
1206	坂下津911号線
1207	坂下津912号線
1208	坂下津913号線
1209	坂下津914号線
1210	坂下津915号線
1211	坂下津916号線
1212	坂下津917号線
1213	坂下津918号線
1214	坂下津919号線
1215	坂下津920号線
1216	坂下津921号線
1217	坂下津922号線
1218	坂下津923号線
1219	坂下津924号線
1220	坂下津925号線
1221	坂下津926号線
1222	坂下津927号線
1223	坂下津928号線
1224	坂下津929号線
1225	坂下津930号線
1226	坂下津931号線
1227	坂下津932号線
1228	坂下津933号線
1229	坂下津934号線
1230	坂下津935号線
1231	坂下津936号線
1232	坂下津937号線
1233	坂下津938号線
1234	坂下津939号線
1235	坂下津940号線
1236	坂下津941号線
1237	坂下津942号線
1238	坂下津943号線
1239	坂下津944号線
1240	坂下津945号線
1241	坂下津946号線
1242	坂下津947号線

番号	路線名
1243	坂下津9 4 8号線
1244	坂下津9 4 9号線
1245	坂下津9 5 0号線
1246	坂下津9 5 1号線
1247	桜町1号線
1248	笹町2号線
1249	下高串線
1250	下高串側道線
1251	下波1号線
1252	下波2号線
1253	下波3号線
1254	下波4号線
1255	下波5号線
1256	下波6号線
1257	下波7号線
1258	下波8号線
1259	下波9号線
1260	下波10号線
1261	下波11号線
1262	下波12号線
1263	下波13号線
1264	下波14号線
1265	下波15号線
1266	下波16号線
1267	下波17号線
1268	蔦淵1号線
1269	蔦淵2号線
1270	蔦淵3号線
1271	蔦淵4号線
1272	蔦淵5号線
1273	蔦淵6号線
1274	蔦淵7号線
1275	蔦淵9号線
1276	新内港須賀川線
1277	須賀川南堤防線
1278	住吉町3号線
1279	住吉町4号線
1280	住吉町6号線
1281	住吉町9号線
1282	住吉町10号線
1283	住吉町12号線
1284	住吉町13号線
1285	住吉町14号線
1286	住吉町15号線
1287	住吉町16号線
1288	住吉町17号線
1289	住吉町18号線
1290	住吉町19号線
1291	住吉町20号線
1292	住吉町21号線
1293	住吉町22号線
1294	住吉町23号線
1295	住吉町24号線
1296	住吉町25号線
1297	住吉町26号線
1298	住吉町27号線
1299	川内2号線
1300	川内3号線
1301	川内4号線
1302	川内5号線

番号	路線名
1303	川内6号線
1304	川内7号線
1305	川内8号線
1306	川内9号線
1307	川内11号線
1308	川内12号線
1309	川内13号線
1310	川内14号線
1311	川内16号線
1312	川内17号線
1313	川内18号線
1314	川内23号線
1315	川内27号線
1316	川内28号線
1317	川内29号線
1318	川内32号線
1319	川内33号線
1320	川内34号線
1321	川内35号線
1322	川内36号線
1323	川内37号線
1324	川内39号線
1325	川内40号線
1326	川内41号線
1327	川内42号線
1328	川内43号線
1329	川内44号線
1330	川内45号線
1331	川内46号線
1332	川内47号線
1333	川内48号線
1334	川内49号線
1335	川内50号線
1336	川内51号線
1337	川内52号線
1338	川内53号線
1339	川内54号線
1340	川内55号線
1341	川内56号線
1342	川内57号線
1343	川内59号線
1344	川内60号線
1345	川内61号線
1346	川内62号線
1347	川内77号線
1348	川内78号線
1349	川内85号線
1350	川内86号線
1351	川内88号線
1352	川内89号線
1353	川内90号線
1354	川内91号線
1355	川内92号線
1356	川内93号線
1357	川内94号線
1358	川内95号線
1359	川内99号線
1360	川内102号線
1361	川内103号線
1362	平浦本線

番号	路線名
1363	高串1号線
1364	高串2号線
1365	高串4号線
1366	高串5号線
1367	高串6号線
1368	高串7号線
1369	高串8号線
1370	高串9号線
1371	高串10号線
1372	高串11号線
1373	高串12号線
1374	高串13号線
1375	高串14号線
1376	高串15号線
1377	高串17号線
1378	高串18号線
1379	高串19号線
1380	高串22号線
1381	高串24号線
1382	高串26号線
1383	高串27号線
1384	高串28号線
1385	鷹線
1386	保手2号線
1387	保手5号線
1388	保手内手線
1389	中央町3号線
1390	中央町4号線
1391	千代浦松尾線
1392	築地町1号線
1393	築地町4号線
1394	築地町5号線
1395	築地町6号線
1396	築地町7号線
1397	築地町8号線
1398	築地町9号線
1399	築地町10号線
1400	築地町11号線
1401	築地町12号線
1402	築地町13号線
1403	築地町14号線
1404	築地本線
1405	津の浦線
1406	鶴島町栄町港線
1407	鶴島町1号線
1408	鶴島町2号線
1409	鶴島町3号線
1410	鶴島町4号線
1411	鶴島町5号線
1412	鶴島町御幸町線
1413	鶴島町錦町線
1414	鶴島町和霽町線
1415	天神町本町自手線
1416	天神町1号線
1417	天神町2号線
1418	天神町3号線
1419	天神町4号線
1420	天神町5号線
1421	天神町6号線
1422	戸島1号線

番号	路線名
1423	鳥越線
1424	中沢町宮の下線
1425	長堀1号線
1426	長堀2号線
1427	成川線
1428	錦町1号線
1429	錦町2号線
1430	錦町3号線
1431	錦町4号線
1432	錦町5号線
1433	錦町6号線
1434	錦町7号線
1435	錦町本町追手線
1436	新田町1号線
1437	新田町8号線
1438	新田町9号線
1439	新田町10号線
1440	野川2号線
1441	野川4号線
1442	野川9号線
1443	野川10号線
1444	野川11号線
1445	野川12号線
1446	野川13号線
1447	野川南線
1448	蛤1号線
1449	蛤2号線
1450	蛤3号線
1451	蛤4号線
1452	蛤5号線
1453	蛤6号線
1454	蛤7号線
1455	光満2号線
1456	光満3号線
1457	光満4号線
1458	光満5号線
1459	光満6号線
1460	光満8号線
1461	光満9号線
1462	寿町栄町港線
1463	寿町住吉線
1464	日振島1号線
1465	日振島2号線
1466	日振島3号線
1467	日振島4号線
1468	日振島6号線
1469	百之浦1号線
1470	百之浦3号線
1471	福来線
1472	藤江2号線
1473	藤江3号線
1474	藤江4号線
1475	藤江5号線
1476	藤江6号線
1477	藤江7号線
1478	藤江本線
1479	古味ノ川線
1480	文京町1号線
1481	文京町2号線
1482	別当1号線

番号	路線名
1483	弁天町1号線
1484	弁天町2号線
1485	弁天町3号線
1486	弁天町5号線
1487	弁天町7号線
1488	弁天町8号線
1489	弁天町9号線
1490	弁天町10号線
1491	本九島1号線
1492	本九島2号線
1493	本九島3号線
1494	本町自手御殿町線
1495	榊町1号線
1496	榊町2号線
1497	榊町3号線
1498	榊町4号線
1499	榊町5号線
1500	榊町6号線
1501	榊町7号線
1502	榊町8号線
1503	榊町9号線
1504	榊町10号線
1505	榊町11号線
1506	榊町12号線
1507	榊町13号線
1508	榊町14号線
1509	榊町15号線
1510	榊町明倫町線
1511	松筋線
1512	丸穂町1号線
1513	丸穂町2号線
1514	丸穂町3号線
1515	丸穂町4号線
1516	丸穂町5号線
1517	丸穂町7号線
1518	丸穂町9号線
1519	丸穂町11号線
1520	丸穂町12号線
1521	丸穂町13号線
1522	丸穂町14号線
1523	丸穂町15号線
1524	丸穂町16号線
1525	丸穂町19号線
1526	丸穂町20号線
1527	丸穂町21号線
1528	丸穂町22号線
1529	丸穂町23号線
1530	丸穂町27号線
1531	丸之内1号線
1532	丸之内2号線
1533	丸之内3号線
1534	丸之内4号線
1535	丸之内5号線
1536	丸之内6号線
1537	丸之内7号線
1538	丸之内8号線
1539	丸之内9号線
1540	丸之内10号線
1541	丸之内11号線
1542	丸之内12号線

番号	路線名
1543	丸之内13号線
1544	丸之内14号線
1545	丸之内15号線
1546	丸之内18号線
1547	丸之内丸穂線
1548	丸之内明倫町線
1549	丸穂線
1550	三浦東1号線
1551	三浦東2号線
1552	三浦東3号線
1553	三浦東4号線
1554	三浦東5号線
1555	三浦東8号線
1556	三浦東9号線
1557	三浦東10号線
1558	三浦西1号線
1559	三浦西2号線
1560	三浦西3号線
1561	三浦西4号線
1562	三浦西5号線
1563	三浦西6号線
1564	三浦西8号線
1565	三浦西10号線
1566	三浦西11号線
1567	三浦西12号線
1568	三浦西13号線
1569	三浦西14号線
1570	三浦西15号線
1571	三浦西16号線
1572	三浦西17号線
1573	宮市大島線
1574	宮下4号線
1575	宮下27号線
1576	宮下28号線
1577	宮下29号線
1578	宮下32号線
1579	宮下36号線
1580	宮下45号線
1581	宮下46号線
1582	宮下47号線
1583	宮下坂下津線
1584	宮下別当1号線
1585	御幸町1号線
1586	御幸町2号線
1587	御幸町3号線
1588	御幸町4号線
1589	御幸町5号線
1590	御幸町6号線
1591	御幸町7号線
1592	御幸町8号線
1593	妙典寺前1号線
1594	妙典寺前2号線
1595	妙典寺前3号線
1596	妙典寺前4号線
1597	妙典寺前5号線
1598	妙典寺前6号線
1599	妙典寺前7号線
1600	妙典寺前8号線
1601	妙典寺前9号線
1602	妙典寺前10号線

番号	路線名
1603	妙典寺前1 1号線
1604	妙典寺前1 3号線
1605	妙典寺前1 4号線
1606	妙典寺前1 5号線
1607	妙典寺前1 7号線
1608	妙典寺前1 8号線
1609	妙典寺前1 9号線
1610	妙典寺前2 0号線
1611	妙典寺前2 1号線
1612	妙典寺前2 3号線
1613	妙典寺前2 4号線
1614	明倫町1号線
1615	明倫町2号線
1616	明倫町3号線
1617	明倫町4号線
1618	明倫町5号線
1619	明倫町6号線
1620	明倫町7号線
1621	明倫町8号線
1622	明倫町9号線
1623	明倫町1 0号線
1624	明倫町1 2号線
1625	明倫町1 3号線
1626	明倫町1 4号線
1627	明倫町1 5号線
1628	明倫町1 6号線
1629	明倫町1 7号線
1630	明倫町1 8号線
1631	明倫町線
1632	元結掛1号線
1633	薬師谷線
1634	矢ヶ浜本線
1635	保田9号線
1636	保田1 7号線
1637	保田1 8号線
1638	保田2 0号線
1639	保田2 1号線
1640	保田2 2号線
1641	保田2 3号線
1642	保田2 4号線
1643	保田2 5号線
1644	保田2 6号線
1645	保田2 7号線
1646	保田2 8号線
1647	保田2 9号線
1648	保田3 0号線
1649	保田3 1号線
1650	保田3 2号線
1651	保田3 3号線
1652	保田4 1号線
1653	保田4 2号線
1654	保田5 0号線
1655	保田5 1号線
1656	保田5 4号線
1657	山際8号線
1658	遊子1号線
1659	遊子3号線
1660	遊子4号線
1661	遊子5号線
1662	遊子7号線

番号	路線名
1663	遊子8号線
1664	遊子9号線
1665	遊子1 0号線
1666	遊子1 3号線
1667	遊子1 4号線
1668	寄松2号線
1669	寄松8号線
1670	寄松9号線
1671	寄松1 2号線
1672	寄松1 3号線
1673	寄松1 6号線
1674	寄松1 7号線
1675	寄松1 8号線
1676	寄松1 9号線
1677	寄松2 3号線
1678	寄松2 7号線
1679	若藤内屋谷線
1680	和霊町1号線
1681	和霊町2号線
1682	和霊町3号線
1683	和霊町4号線
1684	和霊町5号線
1685	和霊町6号線
1686	和霊町7号線
1687	和霊町9号線
1688	和霊町1 0号線
1689	和霊町1 1号線
1690	和霊町1 2号線
1691	和霊町1 3号線
1692	和霊町1 4号線
1693	和霊町1 5号線
1694	和霊町1 6号線
1695	和霊町1 7号線
1696	和霊町1 8号線
1697	和霊町1 9号線
1698	和霊町2 0号線
1699	和霊町2 1号線
1700	和霊町2 2号線
1701	和霊町2 3号線
1702	和霊町2 4号線
1703	和霊町2 5号線
1704	和霊町2 6号線
1705	和霊町2 7号線
1706	和霊町2 8号線
1707	和霊町2 9号線
1708	和霊町3 0号線
1709	和霊町3 3号線
1710	和霊町3 4号線
1711	和霊町3 5号線
1712	和霊町3 6号線
1713	和霊町3 7号線
1714	和霊町3 8号線
1715	和霊町3 9号線
1716	和霊町4 0号線
1717	和霊町4 1号線
1718	和霊町4 2号線
1719	和霊町4 3号線
1720	和霊町4 4号線
1721	和霊町4 5号線
1722	和霊町西通線

番号	路線名
1723	和霊中町柿原線
1724	和霊東町伊吹町線

(2) 吉田地区

番号	路線名
1	赤ヶ畑線
2	赤根砂池線
3	浅川大山線
4	浅川旧県道線
5	浅川家ノ上線
6	浅川神ノ奥線
7	浅川東線
8	畦谷線
9	畦谷寺谷線
10	畦谷寺谷第1支線
11	畦谷寺谷第2支線
12	アラアジロカニダ線
13	アラアジロハダカ浦線
14	荒巻線
15	荒巻中組線
16	荒地田線
17	荒地田古輪線
18	安藤神社裏線
19	医王寺下線
20	医王寺下上支線
21	医王寺下上線
22	医王寺下町地線
23	池尻下線
24	池尻上線
25	池尻中線
26	池田線
27	池ノ浦線
28	池ノ浦本線
29	池ノ奥線
30	池ノ谷線
31	伊崎線
32	伊崎西線
33	伊崎面田第1支線
34	伊崎面田線
35	石田線
36	石場通線
37	磯崎線
38	板ノ浦集会所線
39	板ノ浦線
40	板ノ浦寺ノ窪線
41	市田1号線
42	市田2号線
43	市田3号線
44	一丁目横丁線
45	イナヤ重浦線
46	イナヤ線
47	犬尾城線
48	犬尾城下線
49	犬日神社線
50	今郷大谷西付線
51	今郷谷線
52	今郷谷第1支線
53	今郷谷第2支線
54	イラガサコ線

番号	路線名
55	イラガサコ第1支線
56	イラガサコ古谷線
57	イラガサコ古谷第2支線
58	イラガサコ古谷第3支線
59	上ツカノクチ線
60	上八反代線
61	牛川池遠線
62	牛川石原砂線
63	牛川影平線
64	牛川線
65	牛川第1支線
66	牛川第2支線
67	禪町御舟手線
68	禪田線
69	禪ノ丁線
70	午頭線
71	午頭雪森線
72	馬ノ婆線
73	梅ノ木黒石線
74	梅ノ木線
75	ウラノヲク線
76	ウルシカサコ線
77	江湖山荒地田線
78	江湖山線
79	標硝蔵線
80	標硝蔵向山線
81	円通寺線
82	円通寺谷支線
83	円通寺谷線
84	御厩支線
85	御厩線
86	大池尻中屋敷線
87	大ヶ浦支線
88	大ヶ浦線
89	大君ヶ浦線
90	大久保線
91	大河内カヤノ線
92	大河内丈ヶ森支線
93	大河内丈ヶ森線
94	大河内浄水場線
95	大河内ツタ第1支線
96	大河内ツタ第3支線
97	大河内古谷線
98	大河内古谷第1支線
99	大河内古谷第2支線
100	大河内面田線
101	大崎谷線
102	大谷線
103	大鳥居山線
104	大町梶ノ奥線
105	大町檢校谷線
106	大宮線
107	岡前シダノヲク線
108	荻原ノ丁線

番号	路線名
109	奥浦大良線
110	奥白井谷支線
111	奥白井谷線
112	奥惣代線
113	奥南線
114	奥南保育園線
115	奥ノ谷線
116	長惣貝プロ線
117	長惣惣ノ木線
118	御小人組線
119	小名1号線
120	小名白浦線
121	小名中ノ谷支線
122	小名中ノ谷線
123	鬼王シダノヲク線
124	鬼王線
125	鬼王ムラサキ線
126	御弓ノ丁線
127	遠見山線
128	貝ノ浦惣代線
129	貝ノ浦間口線
130	カクレバタ線
131	掛引線
132	梶ノ奥線
133	鍛冶屋線
134	柏木線
135	柏木三間線
136	門田線
137	ガボク線
138	鎌ヶ崎線
139	蒲田1号線
140	蒲田2号線
141	蒲田3号線
142	蒲田4号線
143	上組支線
144	上組線
145	上津支線
146	上津線
147	神ノ谷線
148	河内上一ノ谷線
149	河内惣代線
150	川口東線
151	川口西線
152	川口南線
153	川久保西ヶ谷線
154	川平奥線
155	川平タカヅリ線
156	川平駄場線
157	川平谷線
158	川平中山下線
159	川平四ツ辻支線
160	川平四ツ辻線
161	北小路東線
162	北小路西線

番号	路線名
163	木ノ下池ノ谷線
164	木ノ下下茂谷線
165	木ノ下線
166	木ノ下第1支線
167	木ノ下第2支線
168	木ノ下谷線
169	君ヶ浦1号線
170	君ヶ浦東線
171	君ガ浦本線
172	旧陣屋内支線
173	旧陣屋内線
174	京田線
175	京田センノ谷線
176	京田竹城線
177	御舟手線
178	御舟手大信寺線
179	金次郎線
180	金蔵支線
181	金蔵線
182	崩しショウズカ線
183	崩し線
184	国木支線
185	国木線
186	国木谷線
187	国木谷西ノ下線
188	国安橋線
189	久保浦線
190	久保谷線
191	倉ヶ谷線
192	倉ヶ谷吉田線
193	蔵谷線
194	栗木山線
195	栗ノ木原線
196	黒石小谷線
197	黒石上線
198	黒石線
199	黒坪大谷線
200	黒坪田島線
201	検校谷大町線
202	検校谷支線
203	検校谷線
204	検校谷ニカウ支線
205	検校谷ニカウ線
206	検校谷豆木線
207	検校谷桃ノ木原線
208	源太池線
209	古朝川線
210	合蔵童王線
211	合蔵童王第1支線
212	江湖山池田線
213	幸田神田線
214	郷田中線
215	郷田東谷線
216	紺屋線
217	古浦中央線
218	古浦東線
219	御持筒線
220	小谷線
221	御殿内鶴間線
222	御殿前線

番号	路線名
223	御殿内1号線
224	御殿内2号線
225	御殿内3号線
226	御殿内線
227	小西奥線
228	小西小深浦線
229	小西線
230	小西中道線
231	小屋ヶ谷線
232	是清線
233	魚棚川口線
234	魚棚浜線
235	先浜門田線
236	先浜線
237	猿方イナヤ線
238	サンジロウ線
239	三反田線
240	三丁目横丁線
241	三ツ尾奥南線
242	三ツ尾線
243	汐入旧陣屋内線
244	汐入1号線
245	汐入2号線
246	汐入3号線
247	汐入線
248	寺家線
249	寺家第1支線
250	寺家第2支線
251	重谷平石支線
252	仕出1号線
253	仕出2号線
254	仕出千本谷線
255	下白井谷線
256	下白井谷第1支線
257	下白井谷第2支線
258	下ツガノクチ線
259	シダノラク線
260	シダノラク植崎線
261	下八反代線
262	七曲線
263	清水奥ノ下線
264	清水線
265	シメノ脇線
266	下茂谷線
267	下茂谷千本谷線
268	重浦線
269	宗長線
270	ジュウガクシ線
271	重谷線
272	重谷平石線
273	小神田線
274	小君ヶ浦支線
275	小君ヶ浦線
276	小白浦線
277	蔦線
278	ショウツ線
279	小ドウノコ金比羅線
280	小ドウノコハサ線
281	小深浦線
282	小深浦東線

番号	路線名
283	蔦雪森線
284	蔦雪森第1支線
285	ジョノシタ線
286	白井谷西線
287	城ヶ下線
288	白木城線
289	白城線
290	城線
291	新十手線
292	新中山線
293	スガキ支線
294	スガキ線
295	筋小浦線
296	筋ノ谷線
297	住吉神社線
298	聖人寺線
299	善谷小谷線
300	宗昌寺線
301	惣代火山1号線
302	惣代火山3号線
303	惣代掘木線
304	惣代黒石線
305	惣代谷線
306	惣代中央支線
307	惣代中央線
308	大工町石場通線
309	大工町線
310	大工町第一支線
311	大工町第二支線
312	大工町谷線
313	太鼓場中学校線
314	太鼓山線
315	大信寺山支線
316	大信寺山線
317	第二浅川東線
318	大明神則線
319	大楽寺線
320	大良鼻線
321	高崎線
322	鷹丘東線
323	鷹丘西線
324	高城クルワ線
325	高城集会所前線
326	高城線
327	高城第1支線
328	高城車絡線
329	タカゾリ線
330	タカゾリモリ線
331	タキゲチ線
332	竹城下線
333	竹城下雪森線
334	竹城下雪森第1支線
335	竹城下雪森第2支線
336	竹城下雪森第3支線
337	駄場筋ノ谷線
338	田代線
339	忠兵衛坂線
340	橋線
341	立間尻浜線
342	谷線

番号	路線名
343	谷ノ奥線
344	谷ノ内線
345	玉津小学校前線
346	保木線
347	タンボ支線
348	タンボ線
349	知永南通線
350	築港魚市場線
351	築港線
352	築港東線
353	中学校河内線
354	中学校県道線
355	長畑谷ノ奥線
356	長畑谷ノ奥第2支線
357	鶴間御殿内線
358	鶴間住宅団地線
359	鶴間谷線
360	鶴間団地線
361	天道ハタ支線
362	天道ハタ線
363	天満神社線
364	峠線
365	ドウノコ支線
366	ドウノコ線
367	ドウノコ第1支線
368	ドウノコメンタネ線
369	堂ノ元大町線
370	堂ノ元神田線
371	堂ノ元久保浦線
372	トノ畑線
373	トビノコ線
374	苫ヶ浜猿方線
375	知永旧県道線
376	知永高畑線
377	知永高畑本線
378	知永中央線
379	知永デイヤ線
380	知永中道線
381	知永丸山線
382	知永ムネタ線
383	知永目白川線
384	鳥ヶ藪荻巻線
385	鳥ヶ藪荻巻第1支線
386	鳥ヶ藪荻巻第3支線
387	鳥ヶ藪線
388	鳥ヶ藪第1支線
389	鳥ヶ藪西谷線
390	鳥ヶ藪長線
391	鳥ヶ藪長第1支線
392	鳥ヶ藪長第2支線
393	鳥ヶ藪長第3支線
394	鳥ヶ藪長第4支線
395	鳥首線
396	鳥首谷線
397	ドロノフ線
398	中浦古浦一号線
399	中浦小浦線
400	中浦古浦二号線
401	中浦中央線
402	中浦東線

番号	路線名
403	中浦西2号線
404	中浦西線
405	中組線
406	中組中央線
407	中田垣内線
408	中田西ノ谷線
409	中ノ谷高城支線
410	中ノ谷高城線
411	長畑線
412	中番所線
413	中町線
414	中屋敷文田線
415	中屋敷岡前線
416	中屋敷線
417	中屋敷面田線
418	中屋敷脇田線
419	中山樫ノ奥線
420	中山鶴坂線
421	中山線
422	七曲池ノ谷線
423	鍋倉線
424	南谷一乗寺線
425	南谷線
426	南谷日平線
427	新浜1号線
428	新浜2号線
429	ニカウ山越線
430	西小路下組線
431	西小路中央支線
432	西小路中央線
433	西谷山ノ神線
434	西ノ下線
435	西ノ下県道線
436	西ノ谷大町線
437	西ノ谷丸尾線
438	西ノ谷山ノ下線
439	西蓮寺筋ノ谷線
440	西蓮寺線
441	西蓮寺ハエノコ線
442	西谷正木谷線
443	西谷線
444	新田鶴間線
445	ノシカヒラ支線
446	則永線
447	灰ノ浜線
448	ハサコ線
449	ハジカミ支線
450	ハジカミ線
451	八幡神社下線
452	花組西谷カニタ線
453	ノバキ田線
454	浜2号線
455	浜3号線
456	浜中央線
457	浜南小路線
458	半ノ田線
459	東谷ハダカ浦支線
460	東谷ハダカ浦線
461	東蓮寺牛ノ神線
462	東蓮寺谷線

番号	路線名
463	東蓮寺谷第1支線
464	東蓮寺谷第2支線
465	東蓮寺ダム線
466	東蓮寺四ツ辻線
467	東八反代線
468	引地小名線
469	引地高城支線
470	引地高城線
471	引地屋敷支線
472	引地屋敷線
473	日ノ平奥南線
474	平磯黒石線
475	ヒラダ大城線
476	深浦上線
477	深田線
478	フシワラ線
479	フシワラ第1支線
480	二丁目横丁線
481	古谷線
482	細越線
483	法花津中央線
484	法花津宮ノ浦線
485	本丁一丁目線
486	本丁二丁目線
487	前城大平線
488	マグロ線
489	丸尾1号線
490	丸尾2号線
491	丸尾線
492	丸尾則永線
493	丸田第1支線
494	御藏前線
495	ミコノオク線
496	水ヶ谷線
497	水谷線
498	南君東貝フロ線
499	南君長田線
500	南君神田線
501	南君西面田線
502	南君西線
503	南君立目支線
504	南君立目線
505	南小路線
506	南谷岡ノ鼻線
507	三反田合藏線
508	三反田合藏第1支線
509	三反田合藏第2支線
510	宮ノ浦線
511	ムネカト脇田線
512	宗広支線
513	宗広線
514	宗森線
515	村井幼稚園前線
516	ムラサキ樫ノ奥線
517	ムラサキ線
518	元町集会所前線
519	元町駄馬線
520	元町丸山線
521	桃ノ木原京光線
522	森イナヤ線

番号	路線名
523	森重浦1号線
524	森重浦2号線
525	森政ハギ尾線
526	森線
527	屋敷支線
528	屋敷線
529	ヤシキ線
530	屋敷引地線
531	ヤツモテムカイ線
532	柳ヶ坂エンシ線
533	柳久保南支線
534	柳久保南線
535	柳沢線
536	ヤネガサコ線
537	山崎成谷線
538	山崎宮ノ浦線
539	山崎宮ノ谷線
540	山ノ下豆木線
541	山久線
542	雪森線
543	寄ヶ浦線
544	横網代本町線
545	吉田愛児園前線
546	吉田駅前線
547	吉田公園線
548	吉田斎場線
549	吉田線
550	吉田大木谷線
551	吉田第1支線
552	吉田中学校線
553	吉田浜支線
554	吉田浜線
555	吉田立間線
556	与村井東支線
557	与村井向ノ山支線
558	与村井向ノ山線
559	与村井東線
560	与村井西線
561	立昌寺線
562	立昌寺第1支線
563	立昌寺第2支線
564	立目章王線
565	流田稗田線
566	ロクソウ線
567	若狭ウルシガ谷線
568	脇中島奥南線
569	脇ノ谷線
570	脇ノ前城ヶ鼻線
571	ワキメ線
572	和田奥支線
573	和田奥線
574	和田線
575	和田第1支線
576	和田西ヶ谷線
577	ヲカミ線
578	ヲモ田入道ヶ谷線

(3) 三間地区

番号	路線名
1	アカンタ線
2	秋月支線
3	秋月線
4	荒谷線
5	家の奥線
6	池下線
7	鶯線
8	石神線
9	石迫線
10	泉線
11	板山地線
12	一の瀬堰線
13	犬岡線
14	引ヶ谷線
15	内田線
16	内田東線
17	内田西線
18	宇藤の川線
19	馬越線
20	馬根1号線
21	馬根2号線
22	馬ノトウ線
23	梅谷線
24	梅ノ木線
25	梅ノ木谷線
26	大内沖線
27	大内東線
28	大黒線
29	大迫線
30	大下西線
31	大谷線
32	大坪線
33	大藤黒井地線
34	大藤79号線
35	大藤田増前線
36	大水路線
37	沖中支線
38	沖中道支線
39	沖中道線
40	奥音地線
41	奥木戸前線
42	奥面向線
43	長田線
44	修々線
45	音地黒川線
46	音地田川線
47	音地本線
48	音地屋敷線
49	鬼戦場線
50	尾花線
51	尾原線
52	垣内線
53	加町坂支線
54	加町坂線

番号	路線名
55	学校前線
56	金山線
57	川之内中央1号線
58	川之内中央2号線
59	北増穂黒井地線
60	木戸前支線
61	木戸前線
62	グジョイ線
63	久保支線
64	久保線
65	蔵ヶ谷線
66	栗ヶ谷線
67	黒井地本線
68	黒川支線
69	黒川本線
70	黒の瀬線
71	耕縦1号線
72	耕縦2号線
73	耕縦3号線
74	耕縦4号線
75	耕縦5号線
76	耕縦6号線
77	耕横1号線
78	耕横3号線
79	御所ヶ谷線
80	古藤田大内線
81	五味支線
82	五味線
83	是延兼所連絡線
84	金銅大内連絡支線
85	金銅大内連絡線
86	金銅沖線
87	金銅川添線
88	金銅田川線
89	迫目谷線
90	迫目本線
91	札ヶ谷線
92	成家曾根線
93	下久保線
94	清水線
95	菖蒲ヶ峠線
96	新開線
97	新屋敷線
98	杉ノ木線
99	隅田東線
100	正池支1号線
101	正池支線
102	正池線
103	瀬越北線
104	瀬越線
105	是能成家線
106	是能曾根連絡線
107	セバサコ線
108	是房線

番号	路線名
109	迫目線
110	増池線
111	走下線
112	曾我線
113	曾根内田内田西線
114	曾根則連絡線
115	曾根本線
116	大井手線
117	竹中線
118	竹の迫線
119	橋森線
120	谷線
121	田の曾根線
122	駄馬の奥支線
123	駄馬の奥線
124	中央務田線
125	中間片山線
126	町屋敷支線
127	蕨池線
128	務田森ヶ鼻線
129	坪ノ内線
130	寺谷支線
131	寺谷線
132	寺の奥支線
133	寺の奥線
134	寺の奥西線
135	寺の上線
136	寺の前線
137	寺前線
138	土居音線
139	トウ線
140	堂の奥線
141	堂の下線
142	堂の中線
143	戸雁1組線
144	戸雁東線
145	戸雁西線
146	徳正線
147	年岡線
148	中池線
149	仲前線
150	中谷小沢川支線
151	中谷小沢川線
152	中谷線
153	中駄馬支線
154	中駄馬線
155	中通根線
156	中の谷線
157	中山池線
158	西ヶ谷支線
159	西ヶ谷線
160	西支線
161	西線
162	西前線

番号	路線名
163	西仲大内停車場線
164	西ノ平支線
165	西の平線
166	西ノ谷線
167	西前竹中線
168	西谷線
169	入柳線
170	能寿寺線
171	能寿寺本線
172	野添川線
173	野添線
174	野添東線
175	野添西線
176	野中線
177	畑屋敷線
178	桧垣県道連絡線
179	桧垣支線
180	桧垣線
181	東線
182	東谷線
183	引落線
184	久区里野線
185	火打岩線
186	桧谷線
187	日ノ谷線
188	平駄馬線
189	平野線
190	昼田線
191	広雁支線
192	広雁線
193	フケンキョウ線
194	仏崎東線
195	仏崎西線
196	古畑線
197	古谷の奥線
198	前田線
199	増田沖線
200	町屋敷線
201	松ガハザ線
202	松崎支線
203	松崎線
204	松本線
205	窓の峠線
206	的場線
207	溝田線
208	道の上線
209	道ノ谷線
210	南線
211	三間田地2号線
212	三間田地4号線
213	三間田地5号線
214	三間田地6号線
215	宮谷線
216	宮野下沖線
217	宮野下川之内線
218	宮野下土居中線
219	宮ノ谷線
220	宮ノ前南線
221	向の奥線
222	務田駅前線

番号	路線名
223	務田泊目連絡線
224	務田田地線
225	務田戸雁線
226	宗岡線
227	面田線
228	面向線
229	元宗泊目線
230	元宗赤松線
231	元宗沖線
232	元宗1号線
233	元宗2号線
234	森ヶ鼻石ヶ鼻線
235	森の下線
236	森の下支線
237	森ノ前線
238	森の西線
239	屋敷線
240	屋敷の内南線
241	屋敷の内線
242	安野地線
243	山下正池線
244	山下線
245	山ノ神線
246	山道線
247	世里線
248	早稲地線
249	渡瀬線

(4) 津島地区

番号	路線名
1	胼ノ江中道線
2	胼ノ江西線
3	胼ノ江東支線
4	胼ノ江東線
5	明ノ谷線
6	熱田1号線
7	熱田2号線
8	熱田3号線
9	熱田谷川線
10	熱田本線
11	後線
12	嵐岡通線
13	嵐1号線
14	嵐2号線
15	嵐3号線
16	嵐4号線
17	嵐5号線
18	嵐6号線
19	嵐坂隧道線
20	嵐清水線
21	嵐線
22	嵐畑地線
23	嵐宮前線
24	家次公民館線
25	家次線
26	家次山手線
27	家ノ谷線
28	石崎・吉井橋線
29	石崎線
30	磯学校裏線
31	磯学校前線
32	磯学校横線
33	磯1号線
34	磯2号線
35	磯3号線
36	磯4号線
37	磯支線
38	磯線
39	一ノ宮線
40	犬除線
41	稲中・野井口線
42	稲中高松橋線
43	稲中沖通線
44	稲中西線
45	岩高・汐入線
46	岩浜線
47	岩渚中通1号線
48	岩渚中通3号線
49	岩渚中通線
50	岩渚山手線
51	岩松・於泥線
52	岩松・近家線
53	岩松・三島線
54	岩松三頭線

番号	路線名
55	岩松上線
56	岩松白崎線
57	岩松線
58	上芋地谷・山手線
59	上芋地谷・又治郎線
60	上芋地谷線
61	上遠近川添線
62	上影平線
63	上蔵座線
64	上小梅谷線
65	上谷1号線
66	上谷2号線
67	上谷線
68	上長野川添線
69	上東谷川添線
70	上東谷線
71	上植・上組線
72	上植奥線
73	牛ヶ谷口線
74	牛ヶ谷線
75	牛ノ浦線
76	内田・山手線
77	内田川添線
78	内田下中通線
79	内田線
80	内田中通線
81	内ノ浦線
82	内ノ須1号線
83	内ノ須2号線
84	ウツ尻踏堂線
85	ウツ尻線
86	鵜刺線
87	鵜ノ浜・池十手線
88	鵜ノ浜・上川添線
89	鵜ノ浜・下川添支線
90	鵜ノ浜・下川添線
91	鵜ノ浜・新道線
92	鵜ノ浜・寺ノ下線
93	鵜ノ浜・寺前線
94	鵜ノ浜・山手線
95	鵜ノ浜本線
96	馬ノ駄場線
97	馬ノ駄場第1支線
98	馬ノ渚・成内線
99	馬ノ渚・柳子谷線
100	馬ノ淵1号線
101	海前1号線
102	海前線
103	浦知支線
104	浦知線
105	浦知中通線
106	浦知引地線
107	浦知北線
108	浦知南線

番号	路線名
109	遠近支線
110	遠近本線
111	御内・御代ノ川線
112	御内上中通線
113	御内上横線
114	御内1号線
115	御内3号線
116	御内下中通線
117	御内北線
118	御内本線
119	大浦線
120	大河原線
121	大河原中通線
122	大谷1号線
123	大谷2号線
124	大谷線
125	大町東谷口線
126	大橋・胼ノ江線
127	大浜線
128	大平・串小屋線
129	大平・西谷線
130	大平・横山線
131	大平線
132	大道線
133	大道引地線
134	大本開拓線
135	拝高支線
136	拝高線
137	奥遠近線
138	奥元井ノ川線
139	奥横山線
140	音地線
141	音地第1支線
142	音地第2支線
143	於泥・内田線
144	於泥・樗谷線
145	於泥奥2号線
146	於泥奥3号線
147	於泥奥4号線
148	於泥線
149	於泥本線
150	御内線
151	廬部・五郎丸支線
152	廬部・五郎丸線
153	廬部・中道線
154	廬部岩淵支線
155	廬部川上線
156	廬部1号線
157	廬部2号線
158	廬部本線
159	柿田地線
160	柿ノ浦1号線
161	柿ノ浦2号線
162	柿ノ浦3号線

番号	路線名
163	柿ノ浦線
164	影平線
165	影平西線
166	影平東線
167	梶ヶ内沖線
168	梶ヶ内線
169	梶ヶ内中通線
170	片網代線
171	学校裏線
172	学校上線
173	学校横前2号支線
174	学校横前線
175	学校横前支線
176	上組線
177	神中線
178	上保場川線
179	上元屋敷線
180	鴨田・内田線
181	鴨田・繁近線
182	鴨田線
183	鴨田第1支線
184	鴨田第2支線
185	鴨田南線
186	干拓線
187	干拓東線
188	観音寺線
189	木浦松線
190	木浦松西線
191	北組線
192	北日ノ平支線
193	北日ノ平線
194	北日ノ平東線
195	行近・追ノ川線
196	行近線
197	行谷2号支線
198	行谷1号線
199	行谷線
200	曲鳥線
201	清重・長野線
202	清重1号線
203	清重2号線
204	清重線
205	清重中通線
206	国永入海支線
207	国永入海線
208	国永家次線
209	国永新首線
210	国永中通線
211	国延西支線
212	国延西線
213	国延横首線
214	国延東線
215	久保津1号線
216	久保津2号線
217	久保津3号線
218	久保津線
219	蔵座・本谷線
220	蔵座線
221	蔵座東線
222	桂林寺下線

番号	路線名
223	桂林寺線
224	下馬ノ浜線
225	見性寺線
226	小祝線
227	小祝南線
228	公民館横線
229	寿町1号線
230	寿町2号線
231	寿町3号線
232	寿町南線
233	五郎丸・岡線
234	五郎丸線
235	近港線
236	金比羅線
237	境線
238	佐近谷・行谷2号線
239	佐近谷・行谷線
240	佐近谷2号支線
241	佐近谷1号線
242	佐近谷2号線
243	佐近谷線
244	三軒屋線
245	塩定1号線
246	塩定2号線
247	塩定3号線
248	塩浜線
249	重松線
250	繁近線
251	成線
252	下芋地谷・新開地支線
253	下芋地谷・新開地線
254	下芋地谷1号線
255	下芋地谷2号線
256	下芋地谷3号線
257	下芋地谷4号線
258	下芋地谷5号線
259	下芋地谷6号線
260	下芋地谷7号線
261	下芋地谷8号線
262	下芋地谷線
263	下遠近川添線
264	下於泥・山手線
265	下於泥1号線
266	下於泥線
267	下蔵座線
268	下小梅谷線
269	下新開地線
270	下辰口線
271	下御代ノ川線
272	下谷・上谷線
273	地主・沖線
274	地主・三島線
275	地主上線
276	地主線
277	地主山際線
278	島田橋線
279	下谷線
280	下谷山際線
281	下山田中央線
282	小梅谷線

番号	路線名
283	小日提・元ノ浦線
284	小日提学校横線
285	小日提谷1号線
286	小日提谷2号線
287	小日提谷3号線
288	小日提谷4号線
289	尻貝線
290	尻貝本線
291	新開地線
292	新開地中道線
293	新多大谷線
294	新田2号線
295	新田3号線
296	須下線
297	須下・魚神山線
298	須下・水ヶ浦線
299	清満本線
300	正屋敷線
301	宗清線
302	宗清東線
303	宗清西線
304	大道開拓線
305	大日提・川添線
306	大日提・山際線
307	大日提線
308	大門奥線
309	大門線
310	田畠線
311	高岡線
312	高田・近家線
313	高松橋・下芋地谷線
314	滝の袖線
315	竹ヶ島線
316	竹ヶ谷線
317	竹ヶ鼻線
318	立花川線
319	タツミ線
320	タツミ中線
321	タツミ山際線
322	立石線
323	谷郷線
324	谷付支線
325	谷付線
326	田ノ上線
327	田ノ浜線
328	保木前2号線
329	保木下組1号線
330	保木下組2号線
331	保場川線
332	保木・下組線
333	保木線
334	保木前線
335	保木中組線
336	保木中組山手線
337	知行地線
338	中央線
339	町内線
340	町内第1支線
341	町内第2支線
342	町内第3支線

番号	路線名
343	町内中通線
344	追ノ川・沖線
345	追ノ川線
346	通山・石崎線
347	通山・藤井線
348	通山線
349	通山西線
350	ツヅラ線
351	手芝線
352	寺ノ下線
353	寺ノ下・中道線
354	寺ノ下西線
355	寺前1号線
356	寺前2号線
357	天神西1号線
358	天神西2号線
359	天神西3号線
360	天神西4号線
361	天満宮線
362	十居ノ奥支線
363	十居ノ奥線
364	唐磯線
365	堂ノ本線
366	豊田・元井ノ川線
367	豊田奥線
368	豊田線
369	泥目水線
370	中於泥線
371	中川線
372	中神田線
373	中駄馬線
374	長野・岡線
375	長野・沖線
376	長野川添線
377	中御代ノ川線
378	中向線
379	鍋ヶ谷2号線
380	鍋ヶ谷支線
381	鍋ヶ谷線
382	西組川添線
383	西ノ側線
384	西日ノ平線
385	西本谷線
386	西谷線
387	西谷橋線
388	二ノ谷線
389	沼周遊線
390	鼠鳴川添線
391	鼠鳴脇支線
392	鼠鳴脇線
393	野井口1号線
394	野井口2号線
395	野井口3号線
396	野井口4号線
397	野井線
398	登婆線
399	入字線
400	長谷線
401	畑地本線
402	祓川籐山線

番号	路線名
403	針木線
404	東神田線
405	東組・岡通線
406	東組線
407	東谷口線
408	東谷線
409	寿児童公園前線
410	日ノ平支線
411	日ノ平線
412	病院横線
413	平井1号線
414	広浦線
415	福浦線
416	福浦第1支線
417	福浦第2支線
418	福浦中通線
419	藤井・吉井線
420	藤井線
421	舟戸線
422	古川通学路線
423	フロノ谷線
424	報音寺線
425	本覚線
426	本俵川添線
427	本俵下通線
428	楨川・御内線
429	楨川3号線
430	マクボ線
431	松尾線
432	松笠・獄山線
433	松笠線
434	三島線
435	三島東線
436	道ノ川・影平線
437	道ノ川線
438	港中入線
439	南於泥中通線
440	南於泥・山手線
441	南於泥中通支線
442	御代ノ川1号線
443	向串小屋線
444	向芝1号線
445	向芝線
446	向線
447	元井ノ川線
448	元於泥橋線
449	元ノ浦線
450	本谷奥線
451	元屋敷1号線
452	元屋敷線
453	元屋敷本線
454	本谷線
455	本谷東線
456	本谷西線
457	薬師岡線
458	山財谷奥線
459	山財谷線
460	弓立岡通線
461	弓立・山崎線
462	横浦2号線

番号	路線名
463	横浦線
464	横山・佐新田線
465	芳原沖通線
466	芳原下線
467	芳原上線
468	芳原線
469	龍ヶ奥線
470	龍ヶ谷線
471	龍ヶ浜支線
472	龍ヶ浜線
473	龍ヶ浜西線
474	脇・曾根2号線
475	脇・曾根線
476	脇・田ノ浜支線
477	脇・田ノ浜線
478	脇線
479	フンジ線

7 防災拠点

1 地域防災拠点施設

番号	名称	所在地	電話番号	備考
1	宇和島市役所本庁	曙町1番地	24-1111	災害対策等拠点
2	宇和島市役所吉田支所	吉田町東小路甲106番地	52-1111	災害対策等拠点
3	宇和島市役所三間支所	三間町宮野下835番地	58-3311	災害対策等拠点
4	宇和島市役所津島支所	津島町岩松甲471番地	32-2721	災害対策等拠点
5	宇和島市役所宇和海支所	下波1016番地	62-0311	災害対策等拠点

2 愛媛県広域防災拠点施設

番号	拠点機能	名称	所在地	電話番号	屋外活動スペース			屋内活動スペース		各種設備							その他併設施設
					名称	面積, m ²	照明の有無	名称	面積, m ²	駐車場の面積, m ²	自家発電設備	貯水槽	無線通信設備	トイレの許容量等	宿泊施設	ヘリコプター離着陸場	
1	進出・活動拠点	丸山公園	和霊町555番地の1	24-1295	野球場、陸上競技場、運動広場	41,500	○	体育館	2,000	7,000	×	○	○	下水	×	○	弓道場、庭球場、多目的グラウンド、ふれあい広場
2	広域物資拠点	宇和島市総合交流拠点施設道の駅みま	三間町務田180番地1	58-1122	公園	3,541	○	特産品売場・レストラン・美粧館	2,284	7,659	×	×	×	18	×	×	レンタサイクルターミナル

進出拠点とは、各機関が終結し、必要な人や物を送り込むための総合的な拠点をいう。

活動拠点とは、進出拠点から遠い地域で活動するための拠点をいう。

物資拠点とは、国や他県等からの支援物資を受け入れ、市町へ配送するための拠点をいう。

8 食料等備蓄、調達関係

1 家畜飼料の取扱業者一覧表

	所在地	業者名	取扱飼料	電話
製造業者	丸穂甲 1064-2	(株)ダイニチ	水産用配合飼料	0895-27-3200
	下波 4797 番地 1	東海シープロ(株)宇和島工場	〃	0895-29-0309
	弁天町 1-1-15	(株)ヨコイ	〃	0895-25-4666
	弁天町 2 丁目 1 番 3 号	(株)南予ビージョイ	〃	0895-25-2800
	住吉町 3 丁目 1 番 8 号	イヨスイ(株)	〃	0895-24-5665
	築地町 2 丁目 318-235	(株)ヨンキュウ	〃	0895-24-0001
	築地町 2-6-24	秀長水産(株)	〃	0895-25-3305
	恵美須町 2-3-1	辻水産(株)	水産用配合飼料	0895-24-6161
	坂下津字向山 381 番地 95	宇和島養魚飼料(株)	水産用配合飼料	0895-23-3001
	坂下津字向山 381	JA 西日本くみあい飼料(株)宇和島工場	配合飼料	0895-22-4710
	津島町増穂丙 1456-1	農事組合法人 増穂生産組合	単体飼料	不明
	吉田町立間 2-146	愛工房(株)	〃	0895-52-1121
	坂下津甲 3	(有)中田水産	水産用混合飼料	0895-28-0305
販売業者	坂下津甲 381-130	日清丸紅飼料(株)宇和島水産倉庫	配合飼料(ほか)	不明
	寄松甲 1001 番地の 1	(株)マスタニ	単体飼料	0895-27-0740
	吉田町大字魚棚 72	(株)三瀬商店	配合飼料(ほか)	0895-52-2201
	弁天町 1-1-13	坂本飼料(株)	水産用配合飼料	0895-23-3325
	寿町 2 丁目 9-12	三原産業(株)	配合飼料(ほか)	0895-22-5656
	弁天町 3 丁目 5 番 7	キョウワ薬品(株)	水産用配合飼料(ほか)	0895-23-3535
	丸之内 4 丁目 1 番 19 号	(株)ニチモウマリカルチャー	水産用配合飼料(ほか)	0895-25-3656
	保田甲 647 番地 23	(有)四国サブリ	水産用配合飼料(ほか)	0895-20-3256
	住吉町 1 丁目 7-1	日本農産工業(株)	配合飼料(ほか)	0895-23-8260
	坂下津字向山 381	伊藤忠飼料(株)四国営業課	水産用配合飼料	0895-25-4070
	坂下津甲 407-170	富士産業(株)愛媛営業所	水産用配合飼料(ほか)	0895-24-1255
	築地町 2 丁目 7 番 11 号	(株)ヒガシマル四国営業所	配合飼料(ほか)	0895-24-3173
	朝日町 1 丁目 6 番 24 号	(有)宇和島食糧	単体飼料	0895-22-5285
	御徒町 1-6	(有)ツムラ薬品	水産用配合飼料(ほか)	0895-24-3672
	栄町港 3 丁目 303 番地	えひめ南農業協同組合	配合飼料(ほか)	0895-22-8111
	坂下津甲 381	宇和島水産餌料(株)	水産用配合飼料(ほか)	0895-22-3210
	高串 2-1285	(有)モリスイ	水産用配合飼料(ほか)	0895-25-9300
	築地町 2 丁目 5-22	(有)丸広水産	水産用配合飼料	0895-25-6336
	津島町上畑地甲 1578-2	板崎商店	水産用配合飼料(ほか)	0895-32-5117
	三間町戸雁 1027 番地	(有)宇和島製核	〃	0895-58-4372
	朝日町 3 丁目 3-20	一万田商店	〃	0895-23-2919
	築地町 2 丁目 2-7	(有)アクアプラス	配合飼料(ほか)	0895-26-5577
	寄松甲 1000-1	清家興業(有)	配合飼料(ほか)	0895-27-3184
	築地町 1-6-21 南予通運(株)	スクレッティング(株)	配合飼料	不明
	坂下津甲 349-1	(株)壹晴	〃	0895-23-3281
	坂下津甲 381-241	(株)レオリン	配合飼料(ほか)	不明

	所在地	業者名	取扱飼料	電話
	津島町高田丙 128	ダイレックス(株)	配合飼料	0895-20-8560
	高串 1-494-1	(株)バイオニア通商	水産用配合飼料ほか	0895-23-8864
	丸ノ内 5-2-3 コーポ TUJI202 号	松川水産	水産用飼料添加物	不明
	小池 1679 番地 2	(株)タイチ	水産用混合飼料	895-28-0248
	伊吹町 487	(株)近藤公久商店	水産用配合飼料ほか	895-28-7888
	坂下津 381-126	日本シープロ(株)	水産用配合飼料ほか	不明
	寿町 2-1-15	マルハニチロ(株)	水産用配合飼料ほか	不明
	坂下津字向山 381	フィード・ワン(株)	配合飼料ほか	0453-11-2361 (本社)
	坂下津甲 94-13	(株)宇和島プロジェクト	配合飼料ほか	0895-28-0180
	遊子 2946 番地	株式会社 UTAKICHI	配合飼料	不明
	寄松甲 212 番地 9	株式会社 ジースリー	配合飼料	不明

資料：愛媛県地域防災計画

2 備蓄物資一覧表

令和3年4月1日現在

	備蓄箇所	備蓄倉庫 延べ 床面積	アルファ 米	内アレル ギー対応	保存パン	即席麺	飲料水	粉ミルク	内アレル ギー対応	生理用品
宇和島市	194	1,377 m ²	67,446 食	22,456 食	977 食	1,660 食	100,143 瓶	5 kg	5 kg	25,728 枚

宇和島市	毛布	代替品	マット	トイレ			哺乳瓶	ブルー シート	テント
				簡易 トイレ	マンホール トイレ	凝固 防臭剤			
	6,551 枚	6,931 枚	4,700 枚	275 基	50 基	6,940 個	81 本	116 枚	36 張

宇和島市	担架	懐中 電灯	カセット コンロ	カセット ボンベ	スコップ	メガホン	ラジオ	間仕切り	発電機
	52 台	100 個	128 台	2,370 本	23 本	54 本	1 台	2,505 枚	141 台

宇和島市	投光器	リヤカー
	251 台	49 台

9 交通・輸送関係

1 緊急輸送道路

緊急輸送路の確保とともに、これらと交通拠点を有機的に連結させた緊急輸送ネットワークの形成

- (1) 一次緊急輸送道路
 - ・ 主要な都市間及び他県と連絡する広域的な幹線道路
 - ・ 諸活動の拠点と上記の道路を結ぶ道路及び拠点を相互に連絡する道路
- (2) 二次緊急輸送道路
 - ・ 一次緊急輸送道路を補完する道路

一次緊急輸送道路

番号	管理区分	路線名	区間	備考(主な事業中区間、他路線名)
I	西日本高速 国	四国横断自動車道	香川県境～川之江JCT～高知県境 宇和島北IC～大洲北只IC	
II	西日本高速	四国縦貫自動車道		
III	西日本高速	今治小松自動車道 (196号)		
IV	本四高速	西瀬戸自動車道 (317号)		
α	国 県・市	松山外環状道路		事業中区間
		【自動車専用道路部】 33号・56号	松山JCT～余戸南IC	【空母線】(余戸南IC～松山空港IC(仮称)) 【インター東線】(国道11号～松山JCT)
		【一般道路部】 (一) 久米垣生線 他	松山市北井門2丁目～松山市南吉田町	(松山市古川南3丁目～松山市市南3丁目、 松山市南吉田町～松山市北吉田町、 松山市来住町～松山市北井門2丁目)
A	国	一般国道11号	香川県境～松山市二番町4丁目	事業中区間【川之江三島BP、新居浜BP、小松BP】
B	国	一般国道33号	高知県境～松山市小坂5丁目	
C	国	一般国道56号	高知県境～松山市二番町4丁目	事業中区間【津島道路】 (津島岩松IC～内海IC(仮称))
D	国	一般国道192号	徳島県境～四国中央市北新町	
E	国	一般国道196号	松山市大手町1丁目～西条市小松町新屋敷	事業中区間【今治道路】 (今治IC～今治島ノ浦IC)
1	県	一般国道194号	高知県境～西条市中野甲	
2	県	一般国道197号	高知県境～伊方町三崎	事業中区間【夜羽道路・八幡浜道路・大洲西道路】(大洲北只JCT(仮称)～八幡浜IC)
3	県	一般国道317号	松山市勝山町1丁目～今治市上浦町井口	
4	県	一般国道319号	四国中央市新宮町新宮～四国中央市新宮町新宮	
5	県	一般国道320号	宇和島市坂下津～鬼北町下鍵山	
6	県	一般国道378号	伊予市下吾川～大洲市長浜町長浜	
7			八幡浜市江戸岡1丁目～八幡浜市矢野町	
8			西予市明浜町高山～西予市明浜町俵津	
9	県	一般国道379号	砥部町大南～内子町内子	
10	県	一般国道380号	内子町吉野川～久万高原町露峰	
11	県	一般国道381号	高知県境～鬼北町永野市	
12	県	一般国道437号	松山市中央2丁目～松山市三津1丁目	
161	県	一般国道440号	久万高原町東明神～松山市久谷町	
13	県	一般国道441号	西予市野洲町河西～西予市城川町田穂	
14			鬼北町近永～鬼北町出目	
15	県	一般国道494号	久万高原町浅草～久万高原町東川	
16	県	(主) 宿毛津島線	宇和島市津島町高田～宇和島市津島町高田	
17	県	(主) 川之江大豊線	四国中央市金田町半田～四国中央市新宮町馬立	
18	県	(主) 宿毛城辺線	愛南町垣内～愛南町蓮乗寺	
19	県	(主) 新居浜角野線	新居浜市繁本町～新居浜市西喜光地町	
20	県	(主) 西条久万線	久万高原町東川～久万高原町七島	
21	県	(主) 壬生川新居浜野田線	西条市小松町新屋敷～西条市下島山甲	
22			西条市瀬屋甲～新居浜市多喜浜	
23			西条市明屋敷～西条市樋ノ口	
24	県	(主) 今治港線	今治市片原町2丁目～今治市別宮町1丁目	
25	県	(主) 大西波止浜港線	今治市大西町星浦～今治市中堀1丁目	
26	県	(主) 松山伊予線	松山市和泉北1丁目～伊予市上野	
27	県	(主) 松山空港線	松山市南吉田町～松山市北藤原町	

番号	管理区分	路線名	区間	備考(主な事業中区間、他路線名)
28			松山市南吉田町～松山市空港通2丁目	
29	県	(主) 松山港線	松山市高浜町2丁目～松山市三杉町	
30			松山市中央2丁目～松山市大手町1丁目	
31			松山市高浜町6丁目～松山市高山町	
32			松山市古三津2丁目～松山市古三津2丁目	
33	県	(主) 松山北条線	松山市勝山町2丁目～松山市道後喜多町	
34	県	(主) 大三島上浦線	今治市大三島町宮浦～今治市上浦町井口	
35	県	(主) 伊予松山港線	伊予市下吾川～松山市三津3丁目	
36	県	(主) 伊予川内線	伊予市下吾川～東温市南方	
37	県	(主) 大洲長浜線	大洲市若宮～大洲市長浜町長浜	
38	県	(主) 八幡浜宇和線	八幡浜市矢野町～西予市宇和町上松葉	
39	県	(主) 八幡浜三瓶線	八幡浜市布喜川～西予市三瓶町朝立	
40	県	(主) 八幡浜港線	八幡浜市沖新田～八幡浜市中深	
41	県	(主) 宇和野村線	西予市宇和町卯之町～西予市野村町河西	
42			西予市野村町野村～西予市野村町栗木	
43			西予市宇和町卯之町～西予市宇和町卯之町	
44	県		西予市宇和町下松葉～西予市三瓶町朝立	
45	県	(主) 宇和三間線	宇和島市三間町務田～宇和島市三間町務田	
46			宇和島市三間町務田～宇和島市三間町曾根	
47	県	(主) 脇川公園線	大洲市翔川町山鳥坂～大洲市翔川町山鳥坂	
48			内子町平岡～内子町知清	
49	県	(主) 平城高茂岬線	愛南町御庄平城～愛南町船越	
50	県	(主) 野村城川線	西予市城川町田穂～西予市城川町嘉喜尾	
51	県	(主) 今治波方港線	今治市長沢～今治市旭町1丁目	
52	県	(主) 松山港内宮線	松山市高浜6丁目～松山市内宮町	
53	県	(主) 松山東部環状線	松山市鷹子町～松山市久米窪田町	
54	県	(主) 長浜中村線	大洲市若宮～大洲市若宮	
55	県	(主) 宇和明浜線	西予市宇和町卯之町～西予市宇和町伊賀上	
56			西予市宇和町伊賀上～西予市明浜町俵津	
57	県	(主) 宇和島城辺線	愛南町城辺甲～愛南町城辺甲	
58	県	(主) 新居浜別子山線	新居浜市喜光地町1丁目～新居浜市別子山弟地	
59			新居浜市船木～新居浜市船木	
60	県	(主) 壬生川丹原線	西条市三津屋東～西条市丹原町志川	
61			西条市周布～西条市周布	
62	県	(主) 伯方島環状線	今治市伯方町木浦～今治市伯方町木浦	
63	県	(主) 小田河辺大洲線	大洲市河辺町植松～大洲市翔川町山鳥坂	
64	県	(主) 内子河辺野村線	内子町五十崎～内子町五十崎	
65	県	(主) 広見三間宇和島線	宇和島市三間町務田～宇和島市伊吹町	
66	県	(一) 国領高木線	新居浜市船木～新居浜市東田	
67	県	(一) 西条港線	西条市樋之口～西条市大町	
68	県	(一) 壬生川港小松線	西条市今在家～西条市氷見甲	
69	県	(一) 東予港三津屋線	西条市北条～西条市三津屋東	
70	県	(一) 寺尾重信線	東温市横可原～東温市横可原	
71	県	(一) 朝倉伊予桜井停車場線	今治市朝倉北～今治市長沢	
72	県	(一) 波方環状線	今治市波方町樋口～今治市波方町馬刀瀧	
73	県	(一) 弓削島循環線	上島町弓削下弓削～上島町弓削日比	
74	県	(一) 横濱生名港線	上島町生名～上島町生名	
75	県	(一) 六軒家石手線	松山市中央1丁目～松山市道後喜多町	
76			松山市道後湯之町～松山市石手3丁目	
77	県	(一) 道後公園線	松山市道後町1丁目～松山市道後町2丁目	
78	県	(一) 久米垣生線	松山市余戸東4丁目～松山市余戸南3丁目	
79	県	(一) 松山市停車場線	松山市湊町5丁目～松山市千舟町5丁目	
80	県	(一) 森松重信線	東温市牛瀨～東温市横可原	
81	県	(一) 美川松山線	東温市下林～東温市田窪	
82			東温市牛瀨～東温市牛瀨	
83	県	(一) 東川上黒岩線	久万高原町東川～久万高原町上黒岩	
84	県	(一) 八倉松前線	松前町筒井～松前町浜	
85	県	(一) 砥部伊予松山線	松前町西高柳～松山市余戸南4丁目	
86	県	(一) 鳥首五十崎線	内子町五十崎～内子町五十崎	
87	県	(一) 八幡浜保内線	八幡浜市大平～八幡浜市西近工町	
88	県	(一) 三机港線	伊方町三机～伊方町塩成	
89	県	(一) 鳥井喜木津線	伊方町九町～伊方町九町	
90	県	(一) 伊予宮野下停車場務田線	宇和島市三間町宮野下～宇和島市三間町迫目	
91	県	(一) 久良城辺線	愛南町御庄平城～愛南町城辺甲	
92	県	(一) 深浦港線	愛南町深浦～愛南町垣内	

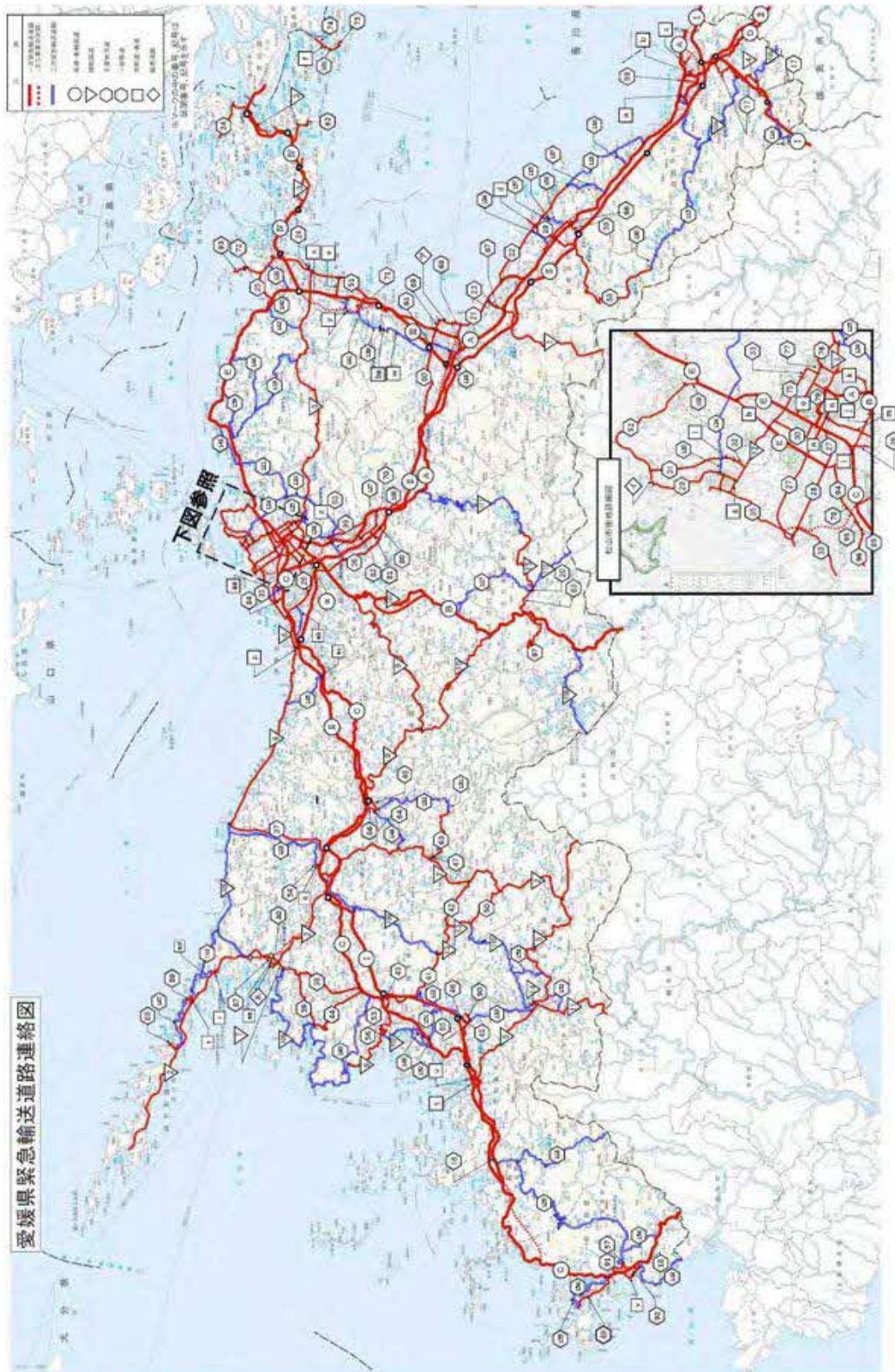
番号	管理区分	路線名	区間	備考(主な事業中区間、他路線名)
93	県	(一) 宮崎波方線	今治市波方町宮崎～今治市波方町馬刀湯	
94	県	(一) 松山松前伊予線	松山市土居田町～松山市余戸東4丁目	
95			松山市余戸南3丁目～松山市余戸南4丁目	
96			松前町西高柳～松前町西古泉	
97	県	(一) 柳谷美川線	久万高原町日野浦～久万高原町中黒岩	
98	県	(一) 三島川之江港線	四国中央市妻鳥町～四国中央市妻鳥町	
99	県	(一) 松山川内線	松山市鷹子町～東温市西岡	
100			東温市北方～東温市則之内	
101	県	(一) 岩城弓削線	上島町生名～上島町弓削日比	
102	県	(一) 平田北条線	松山市平田町～松山市内宮町	
ア	県	東予港臨港道路	西条市北条～西条市今在家	
イ	県	松山観光港臨港線	松山市高浜町6丁目～松山市高浜町2丁目	
a	市	(市) 中曽根神之元線	四国中央市中曽根町～四国中央市宮川1丁目	
b	市	(市) 中村山田井線	四国中央市金生町下分～四国中央市妻鳥町	
c	市	(市) 川之江山田井線	四国中央市川之江町～四国中央市川之江町	
d	市	(市) 港町繁本東筋線	新居浜市若水町2丁目～新居浜市繁本町	
e	市	(市) 富田縦貫線	今治市高市～今治市喜田村	
f	町	(町) 生名南環状線	上島町生名～上島町生名	
g	市	(市) 大可賀道後松山港線	松山市禰川1丁目～松山市松江町	
h	市	(市) 松山環状線北部	松山市東長戸4丁目～松山市中央2丁目	
i	市	(市) 松山環状線西部	松山市和泉北2丁目～松山市空港通2丁目	
j	市	(市) 松山環状線南部	松山市枝松5丁目～松山市和泉北1丁目	
k	市	(市) 松山環状線東部	松山市岩崎町2丁目～松山市枝松5丁目	
l	市	(市) 梅津寺高岡線	松山市高山町～松山市古三津2丁目	
m	市	(市) 千舟町古川線 他2路線	松山市湊町5丁目～松山市古川南3丁目	(市) 石井252号線、(市) 石井413号線
n	市	(市) 千舟町高岡線 他1路線	松山市千舟町1丁目～松山市南江戸3丁目	(市) 新玉62号線
o	市	(市) 中央循環線	松山市本町3丁目～松山市平和通1丁目	
p	市	(市) 稻荷中村線	伊予市中村八幡～伊予市中村八幡	
q	市	(市) 若宮慶雲寺線	大洲市若宮～大洲市若宮	
ae	市	(市) 矢野町大平線	八幡浜市西近江町～八幡浜市西近江町	
r	町	(町) 伊方宮内線 他2路線	伊方町湊浦～伊方町湊浦	(町) 伊方八幡浜線、(町) 湊浦横田線
s	町	(町) 九町九町越線	伊方町九町～伊方町九町	
t	市	(市) 曙町弁天町線	宇和島市弁天町1丁目～宇和島市弁天町1丁目	
u	市	(市) 寿町住吉線	宇和島市弁天町1丁目～宇和島市弁天町2丁目	
v	町	(町) 太郎谷線 他3路線	愛南町城辺甲～愛南町深浦	(町) 鮪越線、(町) 深浦鮪越線、(町) 深浦9号線
あ	市	港湾臨港道路1号線 他1路線	八幡浜市西近江町～八幡浜市沖新田	漁港臨港道路2号線

二次緊急輸送道路

番号	管理区分	路線名	区間	備考(主な事業中区間、他路線名)
103	県	一般国道319号	徳島県境～四国中央市新宮町新宮	
104			四国中央市新宮町新宮～四国中央市三島金子二丁目	
105	県	一般国道378号	大洲市長浜町長浜～八幡浜市保内町宮内	
106			八幡浜市矢野町～西予市明浜町高山	
107			西予市明浜町俵津～宇和島市吉田町立間尻	
108	県	一般国道440号	久万高原町柳井川～高知県境	
109	県	一般国道441号	大洲市大洲～西予市野村町河西	
110			西予市城川町田穂～鬼北町近永	
111	県	一般国道494号	東温市則之内～久万高原町渋草	
112			久万高原町東川～高知県境	
113	県	(主) 宿毛津島線	宇和島市津島町御内～宇和島市津島町岩松	
114	県	(主) 川之江大豊線	四国中央市新宮町馬立～四国中央市新宮町馬立	
115	県	(主) 高知伊予三島線	新居浜市瀬場～四国中央市金砂町平野山	
116	県	(主) 宿毛城辺線	愛南町脇本～愛南町垣内	
117	県	(主) 西条久万線	久万高原町七鳥～久万高原町久万	
118	県	(主) 壬生川新居浜野田線	新居浜市多喜浜～四国中央市土居町野田	
119	県	(主) 北条玉川線	松山市中西丙～今治市玉川町竜岡下	
120	県	(主) 松山港線	松山市高山町～松山市三杉町	
121	県	(主) 松山北条線	松山市下伊台町～松山市久保	
122	県	(主) 宇和三間線	西予市宇和町下川～宇和島市三間町務田	
123	県	(主) 今治波方港線	今治市波方町樋口～今治市延喜	
124	県	(主) 松山東部環状線	松山市三津1丁目～松山市末町	
125			松山市石手1丁目～松山市東野1丁目	
126			松山市石手2丁目～松山市鷹子町	
127			松山市久米窪田町～松山市小杉町	
128			県	(主) 長浜中村線
129	県	(主) 宇和島城辺線	宇和島市津島町岩淵～愛南町城辺甲	
130	県	(主) 新居浜別子山線	新居浜市別子山山地～新居浜市別子山瀬場	
131	県	(主) 小田河辺大洲線	大洲市河辺町植松～大洲市河辺町植松	
132	県	(主) 内子河辺野村線	内子町五十崎～大洲市河辺町植松	
133	県	(主) 広見三間宇和島線	鬼北町永野市～宇和島市三間町務田	
134	県	(一) 蕪崎土居線	四国中央市土居町蕪崎～四国中央市土居町中村	
135	県	(一) 多喜浜泉川線	新居浜市郷～新居浜市郷	
136	県	(一) 新居浜港線	新居浜市一宮町～新居浜市中荻町	
137	県	(一) 新居浜土居線	新居浜市阿島～四国中央市土居町上野	
138	県	(一) 南川壬生川停車場線	西条市小松町南川～西条市周布	
139	県	(一) 東予玉川線	今治市朝倉上～今治市朝倉上	
140	県	(一) 今治丹原線	今治市延喜～今治市神宮	
141			今治市古谷～今治市朝倉上	
142	県	(一) 鈍川伊予大井停車場線	今治市玉川町大野～今治市大西町脇	
143	県	(一) 湯山北条線	松山市粟井～松山市下灘波	
144	県	(一) 才之原菊間線	松山市才之原～今治市菊間町	
145	県	(一) 広田双海線	伊予市双海町上灘～伊予市双海町上灘	
146	県	(一) 鳥首五十崎線	大洲市成能～内子町五十崎	
147	県	(一) 鳥井喜木津線	伊方町三机～伊方町九町	
148			伊方町九町～八幡浜市保内町喜木津	
149	県	(一) 玉津港線	宇和島市吉田町白浦～宇和島市吉田町立間	
150	県	(一) 河内立間停車場線	宇和島市吉田町立間～宇和島市吉田町立間	
151	県	(一) 西谷吉田線	宇和島市三間町則～宇和島市吉田町立間	
152	県	(一) 下鍵山松野線	鬼北町興野々～松野町延野々	
153	県	(一) 小倉三間線	鬼北町小倉～鬼北町清水	
154	県	(一) 猿鳴平城線	愛南町中浦～愛南町御荘平城	
155	県	(一) 中浦西海線	愛南町中浦～愛南町船越	
156	県	(一) 一本松城辺線	愛南町広見～愛南町城辺線乙	
157	県	(一) 新居浜東港線	新居浜市郷～新居浜市郷	
158			新居浜市郷～新居浜市東田	事業中区間(観音原～東田)
159	県	(一) 粟井浅海線	松山市中西内～松山市浅海本谷	
160	県	(一) 宇和山線	西予市宇和町卯之町～西予市明浜町宮野浦	
w	市	(市) 安用実報寺線 他3路線	西条市丹原町願連寺～西条市実報寺	(市)茂敷朝門線、(市)茂敷東線、(市)周布吉岡線
x	市	(市) 上徳町谷線	今治市高市～今治市町谷	
y	市	(市) 宮ノ窪尾ノ端線	今治市朝倉南～今治市古谷	
z	市	(市) 平井食場線 他5路線	松山市平井町～松山市末町	(市)湯山50,75,127号線、(市)小野

番号	管理区分	路線名	区間	備考(主な事業中区間、他路線名)
aa	町	(町) 筒井徳丸線	松前町筒井～松前町恵久美	159,160号線
ab	市	(市) 稲荷下三谷線 他1路線	伊予市上三谷～伊予市稲荷	(市) 下三谷楠木線
ac	市	(市) 粒野上線	伊予市双海町上灘～伊予市双海町上灘	
ad	町	(町) 湊浦伊方越線	伊方町湊浦～伊方町伊方越	
ba	市	広域高農団地周案今治地区農道(周越農道)	今治市朝倉上～今治市朝倉上	

愛媛県緊急輸送道路連絡図



2 緊急通行車両の標章並びに通行証

緊急通行車両の標章



- 備考 1 色彩は、記号を黄色、緑色及び「緊急」の文字を赤色、「登録（車両）番号」、「有効期限」、「年」、「月」及び「日」の文字を黒色、登録（車両）番号並びに年、月及び日を表示する部分を白色、地を吟色とする。
- 2 記号の部分に、表面の画像が光の反射角度に応じて変化する措置を施すものとする。
- 3 図示の長さの単位は、センチメートルとする。

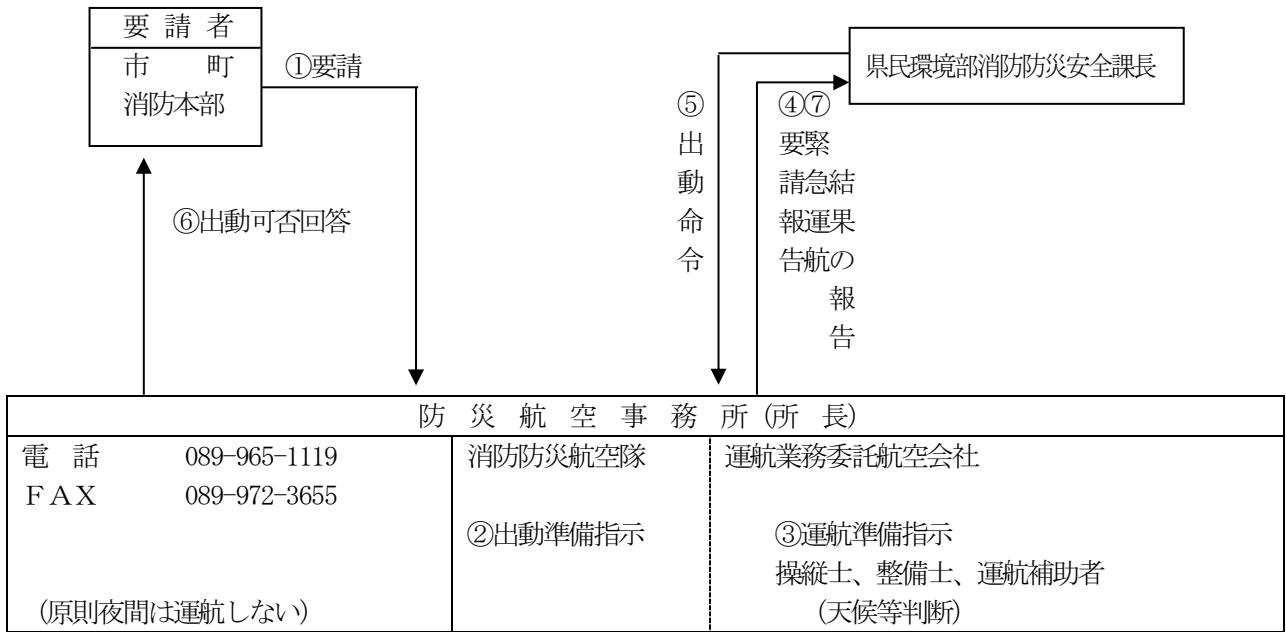
通行車両の証明書

第 号		年 月 日	
緊急通行車両確認証明書			
知 事			
公安委員会			
番号標にに表示されている番号			
車両の用途（緊急輸送を行う車両にあつては、輸送人員又は品名）			
使用者	住所	() 局 番	
	氏名		
通行日時			
通行経路	出 発 地	目 的 地	
備考			

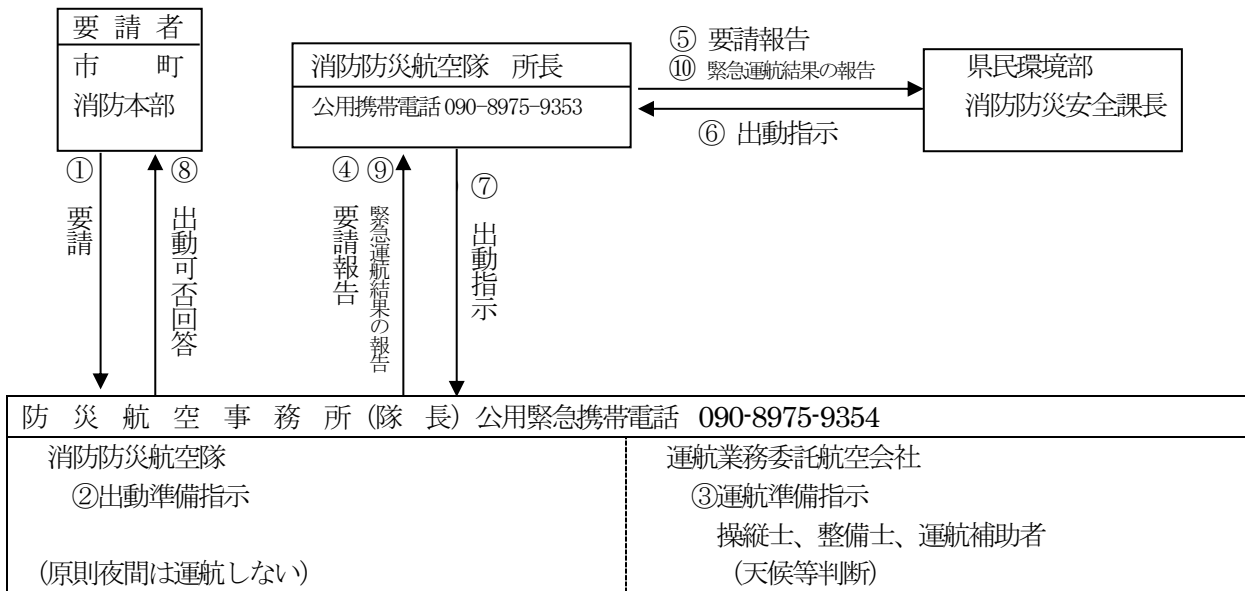
備考：用紙は日本工業規格A5とする。

3 緊急運航連絡系統図

○ 執務時間内緊急運航連絡系統図

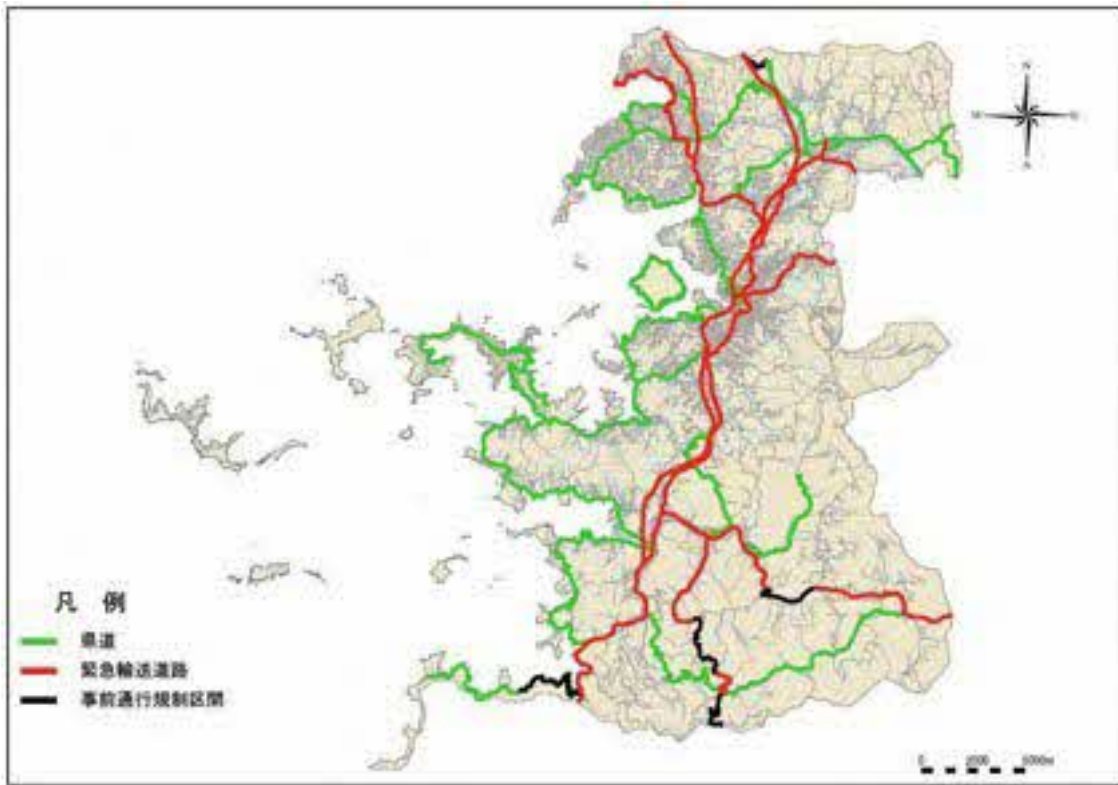


○ 執務時間外緊急運航連絡系統図

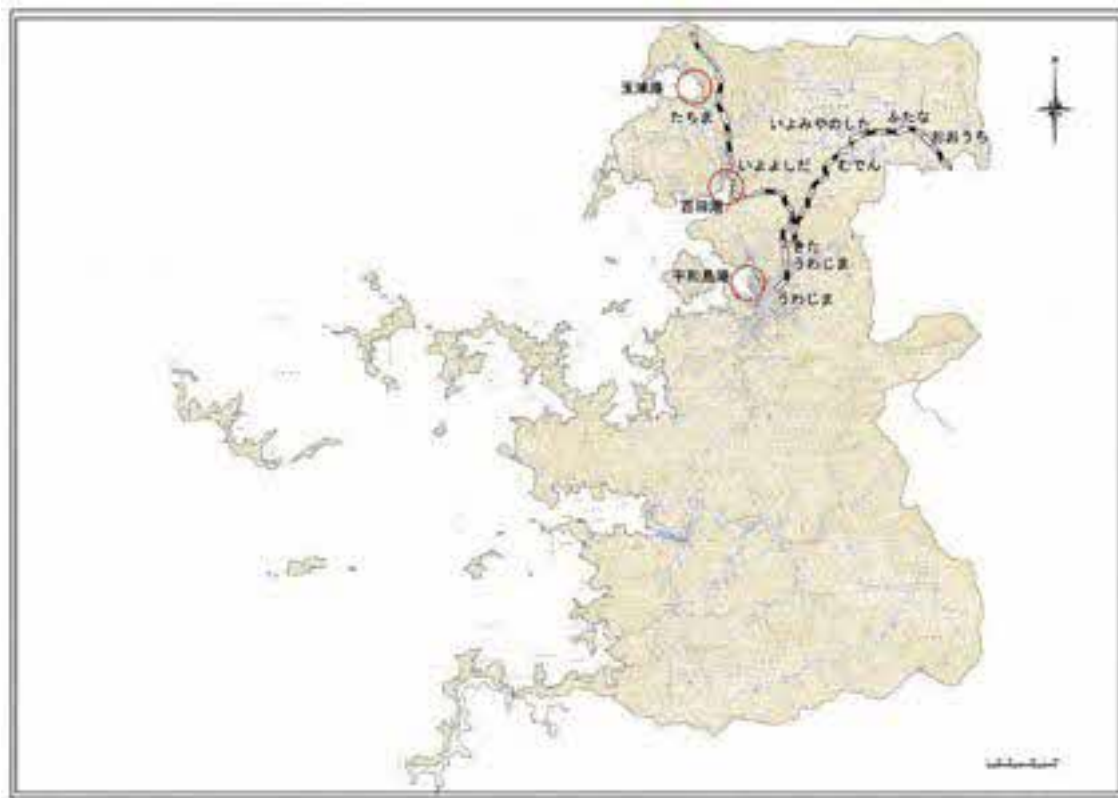


(夜間の場合) 災害が発生し、翌朝、日の出とともに運航を希望する場合は、災害等の状況を隊長に連絡し、隊長は関係者に連絡する。(携帯電話等による)

4 道路位置図



5 鉄道・港湾位置図



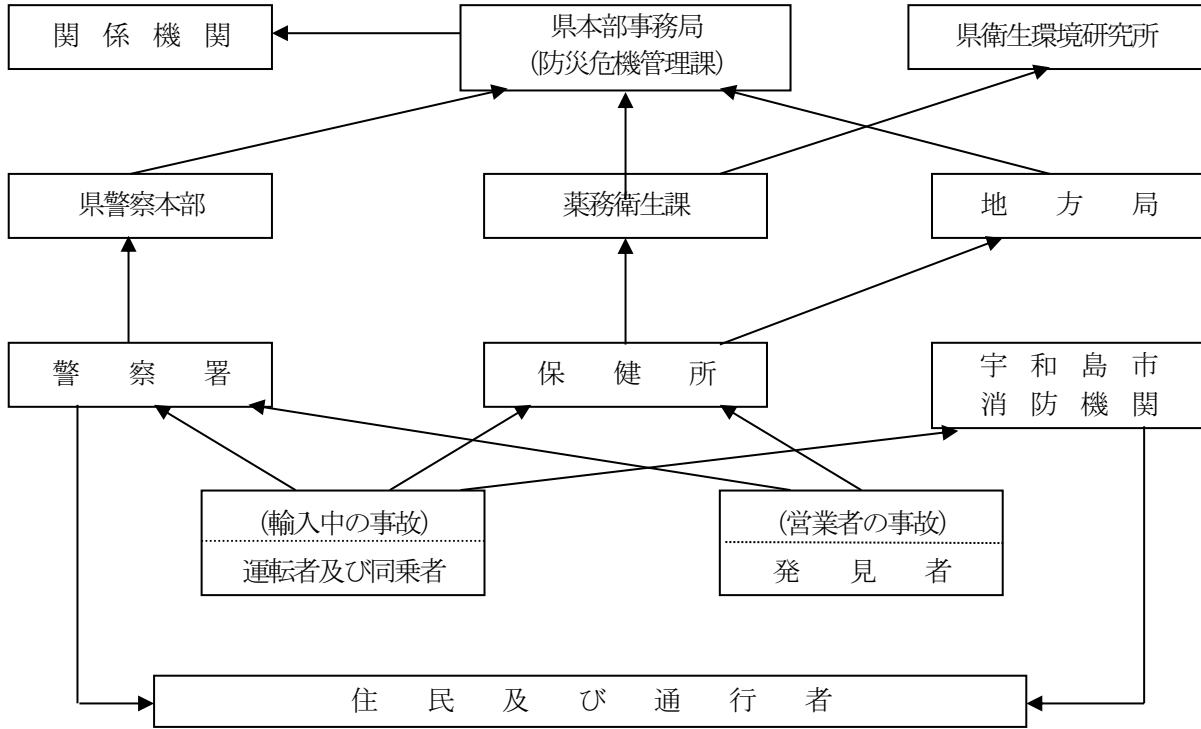
6 飛行場外臨時離着陸場一覧表

番号	名称	所在地	区分	駐機数		位置(緯度)	(経度)
				中型機	大型機		
1	丸山公園野球場	和霊町555-1	広域 拠点	3	1	N 33 度 13 分 45 秒	E 132 度 34 分 33 秒
2	丸山公園運動広場	和霊町555-1	広域 拠点	2	—	N 33 度 13 分 43 秒	E 132 度 34 分 28 秒
3	丸山公園多目的グラウンド	和霊町555-1	広域 拠点	4	—	N 33 度 13 分 34 秒	E 132 度 34 分 42 秒
4	丸山公園ふれあい広場	和霊町555-1	広域 拠点	1	—	N 33 度 13 分 39 秒	E 132 度 34 分 45 秒
5	丸山公園陸上競技	和霊町555-1	広域 拠点	4	2	N 33 度 13 分 43 秒	E 132 度 34 分 41 秒
6	丸山公園運動広場	和霊町555-1	地域 拠点	2	—	N 33 度 13 分 43 秒	E 132 度 34 分 28 秒
7	市立宇和島病院	御殿町1-1	地域 拠点	1	—	N 33 度 12 分 58 秒	E 132 度 33 分 55 秒
8	丸山公園ふれあい広場	和霊町555-1	地域 拠点	1	—	N 33 度 13 分 39 秒	E 132 度 34 分 47 秒
9	宮下ふれあい広場	宮下乙605	緊急 (準適地)	2	—	N 33 度 12 分 17 秒	E 132 度 32 分 37 秒
10	旧宇和海中学校	下波2952-1	緊急 (準適地)	2	—	N 33 度 10 分 15 秒	E 132 度 27 分 54 秒
11	戸島小学校	戸島2335	緊急 (準適地)	2	—	N 33 度 12 分 09 秒	E 132 度 21 分 38 秒
12	大入キャンプ場	日振島	緊急 (準適地)	1	—	N 33 度 10 分 21 秒	E 132 度 17 分 08 秒
13	吉田球場	吉田町鶴間字蒲田新63	緊急 (準適地)	2	1	N 33 度 17 分 03 秒	E 132 度 31 分 57 秒
14	三間町運動公園	三間町黒井地1542	緊急 (準適地)	2	1	N 33 度 18 分 36 秒	E 132 度 35 分 48 秒
15	津島公園	津島町匠家1717-1	地域 拠点	1	—	N 33 度 07 分 19 秒	E 132 度 30 分 37 秒
16	嘉島ヘリポート	戸島4173,4174番地	緊急 (適地)	1	—	N 33 度 13 分 27 秒	E 132 度 21 分 45 秒

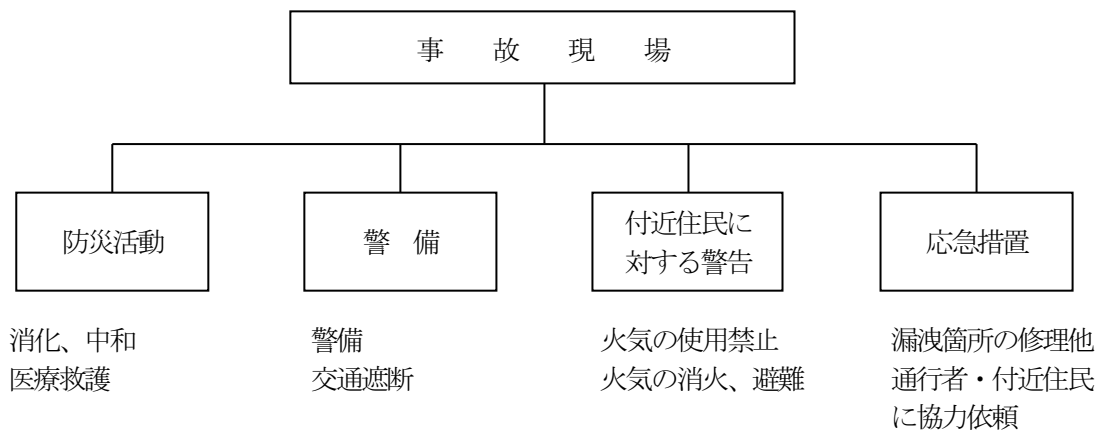
注) 駐機数欄は、BK117型の駐機可能数であり、飛来機種によってはこれより少なくなる可能性がある。

10 危険物施設・処理施設関係

1 毒物劇物貯蔵施設等の災害時における緊急通報系統図



2 毒物劇物の災害時における事故処理要領



3 最終処分場

令和3年4月1日

設置主体	処分場名	郵便番号	所在地	電話番号	埋立開始年月日	遮水工	水処理施設	埋立面積 ^{m²}	埋立容量 ^{m³}
宇和島市	一般廃棄物最終処分場	798-0077	保田乙541	27-1399	平成6年10月	シート	有	21,000	132,000
	蛇屈不燃物最終処分場	799-3752	吉田河内甲2371	52-1592	昭和62年4月	無	沈殿濾過	5,060	81,600
	是能不燃物処理場	798-1105	三間虎能14862	58-3171	昭和55年4月	無	無バッキ沈殿	5,300	18,550

資料：愛媛県地域防災計画

4 廃棄物再生利用施設

令和3年4月1日

事業主体名	施設の名称	規模t/日	処理内容	竣工年月	郵便番号	所在地	電話番号	施工会社
宇和島地区広域事務組合	リサイクルセンター	20	選別資源化	H29. 9	798-0078	宇和島市祝森甲3799番地	49-5040	タクマ

資料：愛媛県地域防災計画

5 し尿処理施設

令和3年4月1日現在

事業主体名	施設名	規模kL/日	処理方式	設置年月	施工会社	関係市町村	郵便番号	施設所在地	電話番号
宇和島地区広域事務組合	汚泥再生処理センター	220	高負膜分	H27.8	三井造船	宇和島市、松野町、鬼北町、愛南町	798-0087	宇和島市坂下津乙69番地1	28-6331

資料：愛媛県地域防災計画

6 ごみ焼却施設

令和3年4月1日現在

事業主体名	施設の名称	規模(t/日)	炉数	処理方法	排煙試	竣工年月	施工会社	関係市町村	郵便番号	所在地	電話番号
宇和島地区広域事務組合	環境衛生センター	120	2	全連	バグ	H29.9	タクマ	宇和島市、松野町、鬼北町、愛南町	798-0078	祝森甲3799番地	49-5040

資料：愛媛県地域防災計画

7 水害廃棄物運搬車両標章



11 自主防災組織活動関係

1 宇和島市自主防災組織結成支援事業補助金交付要綱

平成19年3月19日

要綱第13号

改正 平成30年4月1日要綱第106号

令和3年3月1日要綱第84号

(目的)

第1条 この要綱は、地域防災力の向上を図るため、自主防災組織結成の事業に要する経費に対し、予算の範囲内において宇和島市自主防災組織結成支援事業補助金（以下「補助金」という。）を交付することについて、宇和島市補助金等交付規則（平成17年規則第47号。以下「規則」という。）に定めるもののほか、必要な事項を定めるものとする。

(補助対象者)

第2条 補助金の交付対象となる者は、次の各号のいずれかに該当するものとする。

- (1) 自主防災組織を結成しようとするもの
- (2) 補助金を受けていない自主防災組織との合併により、新たな自主防災組織を結成しようとするもの
- (3) 自主防災組織の未結成地区との合併により、新たな自主防災組織を結成しようとするもの

(補助対象経費等)

第3条 補助金の交付の対象となる経費（以下「補助対象経費」という。）は、防災資機材の整備等に要する経費とする。

- 2 補助金の額は、補助対象経費の3分の2以内とし、限度額は、別表左欄に定めるものごとに、同表右欄に定める額とする。ただし、1,000円未満の端数が生じた場合は、これを切り捨てるものとする。
- 3 前項の規定に関わらず、前条第2号又は第3号に該当する場合の補助金の額は、補助金の交付を受けていない自主防災組織又は自主防災組織の未結成地区における結成世帯数による別表の区分に応じたものとする。

(結成の届出)

第4条 第2条各号のいずれかにより自主防災組織を結成し、補助金の交付を受けようとする者は、自主防災組織結成届出書（様式第1号）に次に掲げる書類を添えて市長に提出するものとする。

- (1) 自主防災組織規約等
- (2) 役員名簿
- (3) 組織図
- (4) 組織区域図
- (5) その他市長が必要と認めるもの

(交付申請)

第5条 補助金の交付を受けようとする者（以下「申請者」という。）は、宇和島市自主防災組織結成支援事業補助金交付申請書（様式第2号）に必要な書類を添えて、市長に提出しなければならない。

- 2 補助金の交付申請は一度のみとし、同一組織での再申請は出来ないものとする。ただし、第2条第2号又は第3号に該当する場合はこの限りでない。

(補助金の交付決定)

第6条 市長は、前条第1項の申請書を受理した場合は、その内容を審査するとともに、第4条の自主防災組織結成届出書が提出されていることを確認し、当該申請に係る補助金を交付することが適当と認めるときは、宇和島市自主防災組織結成支援事業補助金交付決定通知書（様式第3号）により速やかに交付の決定を申請者に通知するものとする。

- 2 市長は、前項の規定により補助金の交付の決定をする場合において、交付の目的を達成するため必要があるときは、条件を付することができる。

3 市長は、第1項の審査の結果により、補助金を交付することが不相当と認めるときは、その理由を付して、宇和島市自主防災組織結成支援事業補助金不交付決定通知書（様式第4号）により、速やかに不交付の決定を申請者に通知するものとする。

（変更、中止及び廃止）

第7条 前条の規定により補助金の交付決定を受けた者（以下「補助事業者」という。）は、補助金の交付決定を受けた事業（以下「補助事業」という。）の内容を変更しようとするとき、又は補助事業を中止し、若しくは廃止しようとするときは、あらかじめ宇和島市自主防災組織結成支援事業変更（中止・廃止）承認申請書（様式第5号）を市長に提出し、その承認を受けなければならない。

（変更等承認の通知）

第8条 市長は、前条の申請書を受理した場合は、その内容を審査し、相当と認めるときは、宇和島市自主防災組織結成支援事業変更（中止・廃止）承認通知書（様式第6号）により補助事業者に通知するものとする。

（実績報告）

第9条 補助事業者は、補助事業が完了したときは、速やかに宇和島市自主防災組織結成支援事業実績報告書（様式第7号）に関係書類を添えて、市長に提出しなければならない。

（交付方法）

第10条 補助金の交付時期は、補助事業が申請どおり完了したことを調査確認し、補助金の額が確定した後とする。ただし、市長が特に必要があると認めるときは、当該補助事業の完了前に補助金の全部又は一部を交付することができる。

2 補助事業者は、前項の規定により補助金の交付を受けようとするときは、宇和島市自主防災組織結成支援事業補助金請求書（様式第8号）を市長に提出しなければならない。

（交付決定の取消し等）

第11条 市長は、補助事業者が次の各号のいずれかに該当すると認めるときは、補助金の交付決定の全部若しくは一部を取り消し、又は既に交付した補助金の全部若しくは一部について返還を命ずることができる。

- (1) この要綱及び規則の規定に違反したとき。
- (2) 虚偽の申請その他不正の行為により補助金交付の決定を受けたとき。
- (3) その他市長が不相当と認める事由が生じたとき。

2 市長は、前項の規定により交付決定の全部又は一部を取り消したときは、宇和島市自主防災組織結成支援事業補助金交付決定取消通知書（様式第9号）により補助事業者に通知するものとする。

（関係書類の保管）

第12条 補助事業者は、補助事業に係る収入支出の帳簿及び証拠書類を整備し、補助事業終了の年度の翌年度から起算して5年間保管しなければならない。

（その他）

第13条 この要綱に定めるもののほか、補助金の交付に関し必要な事項は、市長が別に定める。

附 則

この要綱は、平成19年4月1日から施行する。

附 則（平成30年4月1日要綱第106号）

この要綱は、平成30年4月1日から施行する。

附 則（令和3年3月1日要綱第84号）

（施行期日）

1 この要綱は、令和3年4月1日から施行する。

（経過措置）

2 この要綱の施行の際現にあるこの要綱による改正前の様式（以下「旧様式」という。）により使用されている書類は、この要綱による改正後の様式によるものとみなす。

3 この要綱の施行の際現に使用している旧様式については、当分の間、所要の調整をして使用することができる。

別表（第3条関係）

結成世帯数	補助金の限度額
30世帯まで	40,000円
50世帯まで	60,000円
100世帯まで	80,000円
150世帯まで	100,000円
200世帯まで	120,000円
300世帯まで	140,000円
301世帯以上	160,000円

様式第1号(第4条関係)

自主防災組織結成届出書

- 1 結成年月日 年 月 日
- 2 組織の名称
- 3 組織の規約 別紙のとおり
- 4 役員の名簿 別紙のとおり
- 5 組 織 図 別紙のとおり
- 6 組織区域図 別紙のとおり
- 7 構成世帯数 世帯

このことについて上記のとおり結成いたしましたので届け出いたします。

年 月 日

宇和島市長 様

代表者住所 _____

代表者氏名 _____

様式第2号（第5条関係）

宇和島市自主防災組織結成支援事業補助金交付申請書

年 月 日

宇和島市長 様

（申請者） 組織名称
代表者住所
代表者（職）氏名

宇和島市自主防災組織結成支援事業補助金交付要綱第5条の規定により、補助金の交付を受けたいので、下記のとおり関係書類を添えて申請します。

記

- 1 交付申請額 _____ 円
- 2 添付書類
 - (1) 事業計画書及び収支予算書（別紙）
 - (2) その他市長が必要と認める書類

(別紙)

事業計画書及び収支予算書

(1) 事業計画

予定年月日	予定事業内容	予定場所	予定人員

(2) 収支予算

収入の部

区 分	予 算 額	備 考
	円	
	円	
	円	
	円	
合 計	円	

支出の部

区 分	予 算 額	備 考
	円	
	円	
	円	
	円	
合 計	円	

様式第3号（第6条関係）

宇和島市自主防災組織結成支援事業補助金交付決定通知書

第 号
年 月 日

様

宇和島市長 印

年 月 日付けで申請のあった宇和島市自主防災組織結成支援事業補助金の交付については、下記のとおり決定したので、宇和島市自主防災組織結成支援事業補助金交付要綱第6条の規定により通知します。

記

- 1 交付決定額 _____ 円
- 2 交付の条件
 - (1) この補助金は、本補助事業の目的以外に使用してはならない。
 - (2) 補助事業の完了後、宇和島市自主防災組織結成支援事業補助金交付要綱第9条の規定により、実績報告書を提出すること。
 - (3) この補助事業については、市長及び監査委員が調査又は監査することがある。
 - (4) 宇和島市自主防災組織結成支援事業補助金交付要綱第11条第1項各号のいずれかに該当するときは、この決定の全部又は一部を取り消すことがある。
 - (5) (4)により取り消した場合は、補助事業の当該取消しに係る部分に関し既に補助金が交付されているときは、期限を定めて返還させるものとする。

様式第4号（第6条関係）

宇和島市自主防災組織結成支援事業補助金不交付決定通知書

第 号
年 月 日

様

宇和島市長 印

年 月 日付けで申請のあった宇和島市自主防災組織結成支援事業補助金については、下記の理由により不交付決定いたしましたので、宇和島市自主防災組織結成支援事業補助金交付要綱第6条の規定により通知します。

記

（不交付となった理由）

様式第5号（第7条関係）

宇和島市自主防災組織結成支援事業変更（中止・廃止）承認申請書

年 月 日

宇和島市長 様

（補助事業者） 組織名称
代表者住所
代表者（職）氏名

年 月 日付け 第 号で交付決定を受けました宇和島市自主防災組織結成支援事業の内容を下記のとおり変更（中止・廃止）したいので、宇和島市自主防災組織結成支援事業補助金交付要綱第7条の規定により関係書類を添えて申請します。

記

- 1 変更（中止・廃止）の理由
- 2 変更（中止・廃止）の内容

様式第6号（第8条関係）

宇和島市自主防災組織結成支援事業変更（中止・廃止）承認通知書

第 号
年 月 日

様

宇和島市長 印

年 月 日付けで変更（中止・廃止）承認の申請があった宇和島市自主防災組織結成支援事業については、下記のとおり承認することに決定したので、宇和島市自主防災組織結成支援事業補助金交付要綱第8条の規定により通知します。

記

- 1 変更交付決定額 _____ 円
- 2 交付の条件
- (1) この補助金は、本補助事業の目的以外に使用してはならない。
 - (2) 補助事業の完了後、宇和島市自主防災組織結成支援事業補助金交付要綱第9条の規定により、実績報告書を提出すること。
 - (3) この補助事業については、市長及び監査委員が調査又は監査することがある。
 - (4) 宇和島市自主防災組織結成支援事業補助金交付要綱第11条第1項各号のいずれかに該当するときは、この決定の全部又は一部を取り消すことがある。
 - (5) (4)により取り消した場合は、補助事業の当該取消しに係る部分に関し既に補助金が交付されているときは、期限を定めて返還させるものとする。

様式第7号（第9条関係）

宇和島市自主防災組織結成支援事業実績報告書

年 月 日

宇和島市長

様

（補助事業者）

組織名称

代表者住所

代表者（職）氏名

宇和島市自主防災組織結成支援事業補助金交付要綱第9条の規定により、下記のとおり関係書類を添えて報告します。

記

- 1 交付決定額 _____ 円
- 2 添付書類
 - (1) 事業実績報告書及び収支決算書（別紙）
 - (2) その他市長が必要と認める書類

(別紙)

事業実績報告書及び収支決算書

(1) 事業実績報告

実施年月日	事業実施内容	実施場所	参加人員

(2) 収支決算

収入の部

区 分	決 算 額	備 考
	円	
	円	
	円	
	円	
合 計	円	

支出の部

区 分	決 算 額	備 考
	円	
	円	
	円	
	円	
合 計	円	

※領収書を必ず添付してください。(写し可)

様式第8号（第10条関係）

宇和島市自主防災組織結成支援事業補助金請求書

年 月 日

宇和島市長 様

（補助事業者） 組織名称
 代表者住所
 代表者（職）氏名

宇和島市自主防災組織結成支援事業補助金交付要綱第10条の規定により、下記のとおり補助金を請求します。

記

請 求 額	円
-------	---

振込先金融機関	金融機関名	銀行 本店 農協 支店 信用金庫 支所 (該当を○で囲む)
	預金の種類	普通・当座 (該当を○で囲む)
	口座番号	
	フリガナ	
	口座名義人	

様式第9号（第11条関係）

宇和島市自主防災組織結成支援事業補助金交付決定取消通知書

第 号
年 月 日

様

宇和島市長 印

年 月 日付け 第 号で交付決定した宇和島市自主防災組織結成支援事業補助金については、下記のとおり取り消したので、宇和島市自主防災組織結成支援事業補助金交付要綱第11条の規定により通知します。

記

- 1 交付決定額 円を取り消す。
- 2 補助対象経費及び補助金の額は、次のとおりとする。

補助対象経費の額		円
補助金の額		円
- 3 取消しの理由

2 宇和島市自主防災組織等防災活動補助金交付要綱

平成30年4月1日

要綱第30号

改正 平成30年12月1日要綱第118号

令和3年3月1日要綱第84号

(目的)

第1条 この要綱は、自主防災組織、自主防災組織連絡協議会、防災士会等（以下「自主防災組織等」という。）の活動を促進するとともに、地域防災力の向上を図るため、自主防災組織等が防災活動を行う上で必要な経費に対し、予算の範囲内において宇和島市自主防災組織等防災活動補助金（以下「補助金」という。）を交付することについて、宇和島市補助金等交付規則（平成17年規則第47号。以下「規則」という。）に定めるもののほか、必要な事項を定めるものとする。

(補助対象者)

第2条 補助金の交付対象となる者（以下「補助対象者」という。）は、自主防災組織等とする。

(補助対象経費等)

第3条 補助金の交付の対象となる経費（以下「補助対象経費」という。）は、別表第1左欄に掲げる防災活動に要する経費とし、補助率は、同表左欄に掲げるものごとに、同表右欄に掲げるとおりとする。ただし、補助対象経費が激甚災害（激甚災害に対処するための特別の財政援助等に関する法律（昭和37年法律第150号）第2条第1項に規定する激甚災害をいう。）等に係る災害応急活動に要した費用である場合の補助率は、市長が別に定める。

2 補助金の限度額は、別表第2左欄に掲げるものごとに、同表右欄に掲げる額とする。ただし、市長が特に必要と認めるときは、この限りでない。

3 補助金の額に1,000円未満の端数が生じた場合は、これを切り捨てるものとする。

4 同一補助対象者に対する補助は、同一年度において1回限りとする。ただし、災害応急活動を対象とする補助については、この限りでない。

(交付申請)

第4条 補助金の交付を受けようとする者（以下「申請者」という。）は、宇和島市自主防災組織等防災活動補助金交付申請書（様式第1号）に必要な書類を添えて、市長に提出しなければならない。

(補助金の交付決定)

第5条 市長は、前条の申請書を受理した場合は、その内容を審査し、当該申請に係る補助金を交付することが適当と認めるときは、宇和島市自主防災組織等防災活動補助金交付決定通知書（様式第2号）により速やかに交付の決定を申請者に通知するものとする。

2 市長は、前項の規定により補助金の交付の決定をする場合において、交付の目的を達成するため必要があるときは、条件を付することができる。

3 市長は、第1項の審査の結果により、補助金を交付することが不適当と認めるときはその理由を付して、宇和島市自主防災組織等防災活動補助金不交付決定通知書（様式第3号）により、速やかに不交付の決定を申請者に通知するものとする。

(変更、中止及び廃止)

第6条 前条の規定により補助金の交付決定を受けた者（以下「補助事業者」という。）は、補助金の交付決定を受けた事業（以下「補助事業」という。）の内容を変更しようとするとき、又は補助事業を中止し、若しくは廃止しようとするときは、あらかじめ宇和島市自主防災組織等防災活動変更（中止・廃止）承認申請書（様式第4号）を市長に提出し、その承認を受けなければならない。

(変更等承認の通知)

第7条 市長は、前条の変更等の申請書を受理した場合は、その内容を審査し、適当と認めるときは、宇和島市自主防災組織等防災活動変更（中止・廃止）承認通知書（様式第5号）により補助事業者へ通知するものとする。

(実績報告)

第8条 補助事業者は、補助事業が完了したときは、速やかに宇和島市自主防災組織等防災活動補助金実績報告書（様式第6号）に関係書類を添えて、市長に提出しなければならない。ただし、補助事業が災害応急活動である場合については、この限りでない。

（交付方法）

第9条 補助金の交付時期は、補助事業が申請どおり完了したことを調査確認し、補助金の額が確定した後とする。ただし、市長が特に必要があると認めるときは、当該補助事業の完了前に補助金の全部又は一部を交付することができる。

2 補助事業者は、前項の規定により補助金の交付を受けようとするときは、宇和島市自主防災組織等防災活動補助金請求書（様式第7号）を市長に提出しなければならない。

（交付決定の取消し等）

第10条 市長は、補助事業者が次の各号のいずれかに該当すると認められた場合は、補助金の交付決定の全部若しくは一部を取り消し、又は既に交付した補助金の全部若しくは一部について返還を命ずることができる。

- （1）この要綱及び規則の規定に違反したとき。
- （2）虚偽の申請その他不正の行為により補助金交付の決定を受けたとき。
- （3）その他市長が不相当と認める事由が生じたとき。

2 市長は、前項の規定により交付決定の全部又は一部を取り消したときは、宇和島市自主防災組織等防災活動補助金交付決定取消通知書（様式第8号）により補助事業者に通知するものとする。

（関係書類の保管）

第11条 補助事業者は、補助事業に係る収入支出の帳簿及び証拠書類を整備し、補助事業終了の年度の翌年度から起算して5年間保管しなければならない。

（その他）

第12条 この要綱に定めるもののほか、補助金の交付に関し必要な事項は、市長が別に定める。

附 則

この要綱は、平成30年4月1日から施行する。

附 則（平成30年12月1日要綱第118号）

この要綱は、平成30年12月1日から施行し、平成30年7月5日から適用する。

附 則（令和3年3月1日要綱第84号）

（施行期日）

1 この要綱は、令和3年4月1日から施行する。

（経過措置）

- 2 この要綱の施行の際現にあるこの要綱による改正前の様式（以下「旧様式」という。）により使用されている書類は、この要綱による改正後の様式によるものとみなす。
- 3 この要綱の施行の際現に使用している旧様式については、当分の間、所要の調整をして使用することができる。

別表第1 (第3条関係)

防災活動	補助率
防災訓練	1/2
防災体制の構築	1/2
防災知識の啓発	1/2
視察研修	1/2
災害応急活動	1/2
その他市長が特に必要と認めたもの	1/2

別表第2 (第3条関係)

自主防災組織	補助金の限度額
世帯数	
30世帯まで	20,000円
50世帯まで	30,000円
100世帯まで	40,000円
150世帯まで	50,000円
200世帯まで	60,000円
300世帯まで	70,000円
301世帯以上	80,000円
自主防災組織連絡協議会、防災士会等	80,000円

様式第1号（第4条関係）

宇和島市自主防災組織等防災活動補助金交付申請書

年 月 日

宇和島市長 様

(申請者) 組織名称
 代表者住所
 代表者(職)氏名

宇和島市自主防災組織等防災活動補助金交付要綱第4条の規定により、補助金の交付を受けたいので、下記のとおり関係書類を添えて申請します。

記

1 交付申請額 _____円

2 添付書類

(1) 事業計画書及び収支予算書(別紙)

※補助対象経費が災害応急活動に要した費用の場合は、事業実績報告書及び収支決算書(別紙)をもって、これに代えることができる。

(2) その他市長が必要と認める書類

(別紙)

事業計画（実績報告）書及び収支予算（決算）書

(1) 事業計画（実績報告）

予定（実施） 年 月 日	予 定（ 実 施 ） 事 業 内 容	予 定（ 実 施 ） 場 所	予 定（ 参 加 ） 人 員

(2) 収支予算（決算）

収入の部

区 分	予算（決算）額	備 考
	円	
	円	
	円	
	円	
合 計	円	

支出の部

区 分	予算（決算）額	備 考
	円	
	円	
	円	
	円	
合 計	円	

※事業実績報告書及び収支決算書には領収書を必ず添付してください。（写し可）

様式第2号（第5条関係）

宇和島市自主防災組織等防災活動補助金交付決定通知書

第 号
年 月 日

様

宇和島市長 印

年 月 日付けで申請のあった宇和島市自主防災組織等防災活動補助金の交付については、下記のとおり決定したので、宇和島市自主防災組織等防災活動補助金交付要綱第5条の規定により通知します。

記

- 1 交付決定額 _____円
- 2 交付の条件
 - (1) この補助金は、本補助事業の目的以外に使用してはならない。
 - (2) 補助事業の完了後、宇和島市自主防災組織等防災活動補助金交付要綱第8条の規定により、実績報告書を提出すること。ただし、補助事業が災害応急活動である場合については、この限りでない。
 - (3) この補助事業については、市長及び監査委員が調査又は監査することがある。
 - (4) 宇和島市自主防災組織等防災活動補助金交付要綱第10条第1項各号のいずれかに該当するときは、この決定の全部又は一部を取り消すことがある。
 - (5) (4)により取り消した場合は、補助事業の当該取消しに係る部分に関し既に補助金が交付されているときは、期限を定めて返還させるものとする。

様式第3号（第5条関係）

宇和島市自主防災組織等防災活動補助金不交付決定通知書

第 号
年 月 日

様

宇和島市長 印

年 月 日付けで申請のあった宇和島市自主防災組織等防災活動補助金については、下記の理由により不交付決定いたしましたので、宇和島市自主防災組織等防災活動補助金交付要綱第5条の規定により通知します。

記

（不交付となった理由）

様式第4号（第6条関係）

宇和島市自主防災組織等防災活動変更（中止・廃止）承認申請書

年 月 日

宇和島市長

様

（補助事業者）

組織名称

代表者住所

代表者（職）氏名

年 月 日付け 第 号で交付決定を受けました宇和島市自主防災組織等防災活動の内容を下記のとおり変更（中止・廃止）したいので、宇和島市自主防災組織等防災活動補助金交付要綱第6条の規定により関係書類を添えて申請します。

記

1 変更（中止・廃止）の理由

2 変更（中止・廃止）の内容

様式第5号（第7条関係）

宇和島市自主防災組織等防災活動変更（中止・廃止）承認通知書

第 号
年 月 日

様

宇和島市長 回

年 月 日付けで変更（中止・廃止）承認の申請があった宇和島市自主防災組織等防災活動については、下記のとおり承認することに決定したので、宇和島市自主防災組織等防災活動補助金交付要綱第7条の規定により通知します。

記

- 1 変更交付決定額 金 _____ 円
- 2 交 付 の 条 件
 - (1) この補助金は、本補助事業の目的以外に使用してはならない。
 - (2) 補助事業の完了後、宇和島市自主防災組織等防災活動補助金交付要綱第8条の規定により、実績報告書を提出すること。ただし、補助事業が災害応急活動である場合については、この限りでない。
 - (3) この補助事業については、市長及び監査委員が調査又は監査することがある。
 - (4) 宇和島市自主防災組織等防災活動補助金交付要綱第10条第1項各号のいずれかに該当するときは、この決定の全部又は一部を取り消すことがある。
 - (5) (4)により取り消した場合は、補助事業の当該取消しに係る部分に関し既に補助金が交付されているときは、期限を定めて返還させるものとする。

様式第6号(第8条関係)

宇和島市自主防災組織等防災活動補助金実績報告書

年 月 日

宇和島市長 様

(申請者) 組織名称
代表者住所
代表者(職)氏名

宇和島市自主防災組織等防災活動補助金交付要綱第8条の規定により、下記のとおり関係書類を添えて報告します。

記

- 1 交付決定額 _____円
- 2 添付書類
 - (1) 事業実績報告書及び収支決算書(別紙)
 - (2) その他市長が必要と認める書類

(別紙)

事業実績報告書及び収支決算書

(1) 事業実績報告

実施年月日	事業実施内容	実施場所	参加人員

(2) 収支決算

収入の部

区 分	決 算 額	備 考
	円	
	円	
	円	
	円	
合 計	円	

支出の部

区 分	決 算 額	備 考
	円	
	円	
	円	
	円	
合 計	円	

※領収書を必ず添付してください。(写し可)

様式第7号(第9条関係)

宇和島市自主防災組織等防災活動補助金請求書

年 月 日

宇和島市長 様

(申請者) 組織名称
 代表者住所
 代表者(職)氏名

宇和島市自主防災組織等防災活動補助金交付要綱第9条の規定により、下記のとおり補助金を請求します。

記

請 求 額	円
-------	---

振 込 先 金 融 機 関	金融機関名	銀行 本店 農協 支店 信用金庫 (該当を○で囲む)
	預金の種類	普通・当座 (該当を○で囲む)
	口座番号	
	フリガナ	
	口座名義人	

様式第8号（第10条関係）

宇和島市自主防災組織等防災活動補助金交付決定取消通知書

第 号
年 月 日

様

宇和島市長 印

年 月 日付け 第 号で交付決定した宇和島市自主防災組織等防災活動補助金については、下記のとおり取り消したので、宇和島市自主防災組織等防災活動補助金交付要綱第10条の規定により通知します。

記

1 交付決定額 円を取り消す。

2 補助対象経費及び補助金の額は、次のとおりとする。

補助対象経費の額	_____円
補助金の額	_____円

3 取消しの理由

3 宇和島市自主防災組織活性化支援事業補助金交付要綱

令和元年6月25日

要綱第42号

改正 令和3年3月1日要綱第84号

(目的)

第1条 この要綱は、自主防災組織の組織活性化を目的として、予算の範囲内において宇和島市自主防災組織活性化支援事業補助金（以下「補助金」という。）を交付することについて、宇和島市補助金等交付規則（平成17年規則第47号。以下「規則」という。）に定めるもののほか、必要な事項を定めるものとする。

(補助対象者)

第2条 補助金の交付対象となる者は、市内の自主防災組織とする。

(補助対象事業)

第3条 補助金の交付対象となる事業（以下「補助対象事業」という。）は、自主防災組織が実施する次に掲げる事業とする。

- (1) 地区防災計画の作成に関する事業
- (2) 地域の防災訓練の実施に関する事業
- (3) 地域の防災対策に関するワークショップに関する事業
- (4) その他市長が適当と認める事業

(補助対象経費)

第4条 補助金の交付対象となる経費（以下「補助対象経費」という。）は、別表に掲げるとおりとする。

(補助金の額)

第5条 補助金の額は、補助対象経費の10分の10以内とし、1自主防災組織当たり30万円を上限とする。

ただし、自主防災組織が共同で事業を実施する場合は、30万円に事業を実施する組織数を乗じた額を上限とする。

2 補助金の額に1,000円未満の端数が生じた場合は、これを切り捨てるものとする。

(補助金の交付申請)

第6条 補助金の交付を受けようとする者（以下「申請者」という。）は、宇和島市自主防災組織活性化支援事業補助金交付申請書（様式第1号）に関係書類を添えて、別に定める期日までに市長に提出しなければならない。

(補助金の交付決定)

第7条 市長は、前条の申請書を受理した場合は、その内容を審査し、適当と認めたときは、必要な条件を付して、補助金の交付を決定し、速やかに申請者に通知するものとする。

(補助事業の変更承認申請)

第8条 前条の規定により補助金の交付決定を受けた自主防災組織（以下「補助事業者」という。）は、補助金の交付決定を受けた事業（以下「補助事業」という。）について、次の各号のいずれかに該当する変更をしようとする場合は、あらかじめ宇和島市自主防災組織活性化支援事業変更承認申請書（様式第2号）を市長に提出し、その承認を受けなければならない。

- (1) 補助金の額の増減
- (2) 宇和島市自主防災組織活性化支援事業実施計画書（様式第1号別紙）に示した事業内容の区分の変更
(補助事業の中止及び廃止)

第9条 補助事業者は、補助事業を中止し、又は廃止しようとするときは、あらかじめ宇和島市自主防災組織活性化支援事業中止（廃止）承認申請書（様式第3号）を市長に提出し、その承認を受けなければならない。

(状況報告)

第10条 補助事業者は、補助事業の進行及び支出状況について、市長の要求があったときは、宇和島市自主防災組織活性化支援事業遂行状況報告書（様式第4号）を市長に提出しなければならない。

(実績報告)

第11条 補助事業者は、補助事業の完了した日（補助事業の中止又は廃止の承認を受けた日を含む。）から起算して30日を経過する日又は補助金の交付の決定に係る年度の3月31日のいずれか早い日までに、宇

和島市自主防災組織活性化支援事業実績報告書（様式第5号）に関係書類を添えて、市長に提出しなければならない。

（補助金の額の確定）

第12条 市長は、前条の実績報告書を受領した場合は、その内容を審査し、必要に応じて調査を行い、適当と認めるときは、補助金の額を確定し、その旨を補助事業者に通知するものとする。

（補助金の請求及び交付）

第13条 前条の規定により補助金の額の確定通知を受けた補助事業者は、宇和島市自主防災組織活性化支援事業補助金精算払請求書（様式第6号）を、別に定める期日までに市長に提出しなければならない。

2 市長は、前項の精算払請求書を受領した場合は、補助金を交付するものとする。

（補助金の概算払）

第14条 市長は、前条の規定にかかわらず、補助事業の実施上必要と認めるときは、補助金の全部又は一部を概算払することができる。

2 補助事業者は、前項の規定により補助金の交付を受けようとするときは、宇和島市自主防災組織活性化支援事業補助金概算払請求書（様式第7号）に関係書類を添えて、市長に提出しなければならない。

（交付決定の取消し等）

第15条 市長は、補助事業者が次の各号のいずれかに該当すると認めるときは、補助金の交付決定の全部若しくは一部を取り消し、又は既に交付した補助金の全部若しくは一部について返還を命ずることができる。

- (1) この要綱及び規則の規定に違反したとき。
- (2) 虚偽の申請その他不正の行為により補助金交付の決定を受けたとき。
- (3) 補助金交付決定の内容又はこれに付した条件に違反したとき。
- (4) 補助事業の実施が著しく不相当と認めるとき。
- (5) その他市長が不相当と認める事由が生じたとき。

（財産の管理）

第16条 補助事業により取得し、又は効用の増加した財産（以下「取得財産等」という。）のうち、規則第13条第2号に規定する市長が指定するものは、取得価格又は効用の増加価格の単価が50万円以上の機械及び重要な器具とする。

2 規則第13条ただし書に規定する市長が定める期間は、減価償却資産の耐用年数等に関する省令（昭和40年大蔵省令第15号）に定められている耐用年数に相当する期間とする。

3 補助事業者は、前項に規定する期間中において、処分を制限された取得財産等を処分しようとするときは、あらかじめ市長の承認を受けなければならない。

4 市長の承認を受けて取得財産等を処分することにより、収入があった場合は、その収入の全部又は一部を市に納付させることがある。

（関係書類の保管）

第17条 補助事業者は、補助事業に係る収入支出の帳簿及び証拠書類を整備し、補助事業終了の年度の翌年度から起算して5年間保管しなければならない。

（その他）

第18条 この要綱に定めるもののほか、補助金の交付に関し必要な事項は、市長が別に定める。

附 則

この要綱は、令和元年6月25日から施行する。

附 則（令和3年3月1日要綱第84号）

（施行期日）

1 この要綱は、令和3年4月1日から施行する。

（経過措置）

2 この要綱の施行の際現にあるこの要綱による改正前の様式（以下「旧様式」という。）により使用されている書類は、この要綱による改正後の様式によるものとみなす。

3 この要綱の施行の際現に使用している旧様式については、当分の間、所要の調整をして使用することができる。

別表（第4条関係）

補助対象経費	
報償費	
	(1) 講師等への謝礼 (2) 講師等への経費 等
旅費	
	(1) 講師等を招聘するための旅費 (2) 事業実施に必要な研修に係る旅費 等
需用費	
	(1) 消耗品費 (2) 燃料費 (3) 印刷製本費 等
役務費	
	(1) 通信運搬費 (2) 保険料 等
委託料	
	専門性が高く、事業実施に必要な委託であって市長が認めるもの
使用料及び賃借料	
	(1) 会場借上料 (2) バス借上料 等
備品購入費	
	事業の目的を達成するために必要な資機材等の備品の購入に係る経費
その他	
	事業の目的を達成するために必要であると市長が認めるもの

様式第1号（第6条関係）

宇和島市自主防災組織活性化支援事業補助金交付申請書

年 月 日

宇和島市長 様

組織名称
(共同実施の場合は連名)
代表者住所
代表者(職)氏名

宇和島市自主防災組織活性化支援事業補助金交付要綱第6条の規定により、補助金の交付を受けたいので、下記のとおり関係書類を添えて申請します。

記

- 1 交付申請額 _____ 円
- 2 添付書類
 - (1) 事業実施計画書（別紙）
 - (2) その他市長が必要と認める書類

(別紙)

事業実施計画書

自主防災組織名 (共同で実施する場合は連名で記載)			
避難対象人数		人	
総事業費		円	補助対象経費
			円
事業内容(区分)	地区防災計画の作成内容		
	地域の防災訓練内容 (購入資機材)		
	ワークショップ内容		
	その他		
備考			

(注意事項)

- 1 補助対象外経費がある場合は、補助対象経費と補助対象外経費の内訳がわかるよう記載すること。
- 2 事業内容には、実施箇所、実施期間、参加人員のほか、具体的な事業内容を記入すること。

(添付書類)

経費内訳書

(添付書類)

経費内訳書

(単位：円)

事業内容	支出科目	金額	積算根拠	備考
	報償費			
	旅費			
	需用費			
	役務費			
	委託料			
	使用料及び賃借料			
	備品購入費			
	その他			
	小計			
	報償費			
	旅費			
	需用費			
	役務費			
	委託料			
	使用料及び賃借料			
	備品購入費			
	その他			
	小計			
合計				

(注)

- ・事業内容は事業実施計画書の事業内容(区分)を記入すること。
- ・備品(資機材)を購入する場合は、「備品(資機材)購入内訳書(別紙)」を添付すること。
- ・算定根拠は別業として差し支えない。

(部付書類別紙)

備品(資機材)購入内訳書

番号	備品(資機材)名	単価	数量	金額	使用用途	備考
1						
2						
3						
4						
5						
6						
7						
8						
9						
10						
11						
12						
合 計						

様式第2号（第8条関係）

宇和島市自主防災組織活性化支援事業変更承認申請書

年 月 日

宇和島市長 様

組織名称

（共同実施の場合は連名）

代表者住所

代表者(職)氏名

年 月 日付け 第 号で補助金交付決定の通知があった宇和島市自主防災組織活性化支援事業を、下記のとおり変更したいので、宇和島市自主防災組織活性化支援事業補助金交付要綱第8条の規定により、その承認を申請します。

記

1 変更の理由

2 変更の内容

(1) 事業内容の変更

(2) 経費の区分

別紙「事業実施変更明細書」のとおり

(別紙)

事業実施変更明細書

事業内容 ()

(単位：円)

支出科目	補助対象経費		備 考
	変更前	変更後	
報償費			
旅費			
需用費			
役員費			
委託料			
使用料及び賃借料			
備品購入費			
その他			
合計			

(添付書類)

経費内訳書(変更後)

(添付書類)

経費内訳書(変更後)

(単位:円)

事業内容	支出科目	金額	積算根拠	備考
	報償費			
	旅費			
	需用費			
	役員費			
	委託料			
	使用料及び賃借料			
	備品購入費			
	その他			
	小計			
	報償費			
	旅費			
	需用費			
	役員費			
	委託料			
	使用料及び賃借料			
	備品購入費			
	その他			
	小計			
合 計				

(注)

- ・事業内容は事業実施計画書の事業内容(区分)を記入すること。
- ・備品(資機材)を購入する場合は、「備品(資機材)購入内訳書(別紙)」を添付すること。
- ・算定根拠は別業として差し支えない。

(部付書類別紙)

備品(資機材)購入内訳書

番号	備品(資機材)名	単価	数量	金額	使用用途	備考
1						
2						
3						
4						
5						
6						
7						
8						
9						
10						
11						
12						
合 計						

様式第3号（第9条関係）

宇和島市自主防災組織活性化支援事業中止（廃止）承認申請書

年 月 日

宇和島市長 様

組織名称
（共同実施の場合は連名）
代表者住所
代表者(職)氏名

年 月 日付け 第 号で補助金交付決定の通知があった宇和島市自主防災組織活性化支援事業を、下記のとおり中止（廃止）したいので、宇和島市自主防災組織活性化支援事業補助金交付要綱第9条の規定により、その承認を申請します。

記

- 1 事業の中止（廃止）の理由
- 2 中止の期間（廃止の時期）

様式第4号（第10条関係）

宇和島市自主防災組織活性化支援事業遂行状況報告書

年 月 日

宇和島市長 様

組織名称
 (共同実施の場合は連名)
 代表者住所
 代表者(職)氏名

年 月 日付け 第 号で補助金交付決定の通知があった宇和島市自主防災組織活性化支援事業について、宇和島市自主防災組織活性化支援事業補助金交付要綱第10条の規定により、下記のとおり報告します。

記

総事業費	事業の遂行状況				備考
	月 日までに完了したものの		月 日以降に実施するもの		
	事業費	出来高比率	事業費	事業完了 予定年月日	
円	円	%	円		

(注)「月 日までに完了したものの」の月日は市長の定める期日とし、「月 日以降に実施するもの」の月日はその翌日とすること。

様式第5号（第11条関係）

宇和島市自主防災組織活性化支援事業実績報告書

年 月 日

宇和島市長 様

組織名称
（共同実施の場合は連名）
 代表者住所
 代表者(職)氏名

年 月 日付け 第 号で補助金交付決定の通知があった宇和島市自主防災組織活性化支援事業の実績について、宇和島市自主防災組織活性化支援事業補助金交付要綱第11条の規定により、関係書類を添えて下記のとおり報告します。

記

- | | |
|-----------------|--------|
| 1 総額（総事業費） | _____円 |
| 2 補助金（補助対象経費） | _____円 |
| 3 自己負担（補助対象外経費） | _____円 |
| 4 その他 | _____円 |

様式第6号（第13条関係）

宇和島市自主防災組織活性化支援事業補助金精算払請求書

年 月 日

宇和島市長 様

組織名称
（共同実施の場合は連名）
 代表者住所
 代表者(職)氏名

年 月 日付け 第 号で補助金交付決定の通知があった宇和島市自主防災組織活性化支援事業補助金について、宇和島市自主防災組織活性化支援事業補助金交付要綱第13条の規定により、下記のとおり請求します。

記

_____ 円

内 訳

交付決定通知額	概算払受領済額	今回請求額
円	円	円

様式第7号（第14条関係）

宇和島市自主防災組織活性化支援事業補助金概算払請求書

年 月 日

宇和島市長 様

組織名称
 (共同実施の場合は連名)
 代表者住所
 代表者(職)氏名

年 月 日付け 第 号で補助金交付決定の通知があった宇和島市自主防災組織活性化支援事業補助金について、宇和島市自主防災組織活性化支援事業補助金交付要綱第14条の規定により、下記のとおり請求します。

記

_____ 円

内 訳

交付決定通知額	概算払受領済額	今回請求額	残額
円	円	円	円

4 宇和島市木造住宅耐震改修等事業補助金交付要綱

平成24年3月13日

要綱第3号

改正 平成26年2月7日要綱第5号

平成27年3月1日要綱第9号

平成28年3月17日要綱第16号

平成31年4月24日要綱第40号

令和2年3月25日要綱第10号

令和3年3月1日要綱第53号

(目的)

第1条 この要綱は、木造住宅の耐震改修等の促進に努め、地震に対する住宅の安全性の向上を図り、大地震発生時における住宅の倒壊等の被害から人命を守るため、社会資本整備総合交付金交付要綱（平成22年3月26日付け国官会第2317号）に基づき、宇和島市の区域内に存する木造住宅の耐震改修、段階的耐震改修、耐震シェルター等設置又はブロック塀等安全対策工事に要する経費に対し、予算の範囲内において宇和島市木造住宅耐震改修等事業補助金（以下「補助金」という。）を交付することについて、関係法令及び宇和島市補助金等交付規則（平成17年規則第47号）に定めるもののほか、必要な事項を定めるものとする。

(用語の定義)

第2条 この要綱において、次の各号に掲げる用語の意義は、それぞれ当該各号に定めるところによる。

- (1) 耐震改修設計事務所 愛媛県木造住宅耐震診断事務所登録要綱（平成16年愛媛県要綱）に基づき登録された建築士事務所をいう。
- (2) 耐震改修工事業者 愛媛県木造住宅耐震改修事業者登録制度要綱（平成26年愛媛県要綱）に基づき登録された事業者をいう。
- (3) 耐震診断 愛媛県耐震診断マニュアル又は財団法人日本建築防災協会による「木造住宅の耐震診断と補強方法」に定める「一般診断法」若しくは「精密診断法」（時刻歴応答計算による方法を除く。）に基づき、耐震改修設計事務所が実施する耐震診断をいう。
- (4) 耐震改修設計（段階的耐震改修設計） 地震に対する安全性の向上を目的として実施する補強工事の設計図書（改修前後の耐震診断結果、計画書及び積算見積書を含む。）の作成で、耐震改修設計事務所が行うものをいう。
- (5) 耐震改修工事（段階的耐震改修工事） 地震に対する安全性の向上を目的として実施する改修工事（補強工事を含む。）で、耐震改修工事業者が行うものをいう。
- (6) 耐震シェルター等設置工事 地震に対する住宅の倒壊から生命を守ることを目的として実施する耐震シェルター等設置工事をいう。
- (7) 耐震改修工事等 耐震改修工事、段階的耐震改修工事及び耐震シェルター等設置工事をいう。
- (8) 耐震改修工事監理（段階的耐震改修工事監理） 耐震改修工事の監理並びにその中間及び完了の報告図書（工事状況、写真及び耐震改修工事後の耐震診断を含む。）の作成で、耐震改修設計事務所が行うものをいう。
- (9) 既存木造住宅 昭和56年5月31日以前に着工された一戸建ての木造住宅（店舗、事務所等の住宅以外の用途を兼ねる住宅については、住宅以外の用途の床面積が過半でないものに限る。）で地上階数が2以下で延べ面積が500平方メートル以下のものをいう。ただし、枠組み壁工法、丸太組工法及び国土交通大臣等の特別な認定を受けた工法によって建築されたものを除く。
- (10) ブロック塀等 補強コンクリートブロック造又は組積造（レンガ造、石造、コンクリートブロック造等）の塀をいう。
- (11) ブロック塀等安全対策工事 既存のブロック塀等の除却及び建替え（除却・新設）に係る工事をいう。

(補助対象者)

第3条 補助金の交付を受けることができる者（以下「補助対象者」という。）は、次の各号のいずれにも該当する者とする。

- (1) 宇和島市内の既存木造住宅の所有者（当該所有者と親子関係にある者その他当該既存木造住宅に関係がある者として市長が特に認める者を含む。以下同じ。）又は宇和島市内のブロック塀等の所有者であること。
- (2) 市税を滞納していない者であること。

（補助対象事業）

第4条 補助金の交付の対象となる事業（以下「補助対象事業」という。）は、補助対象者が行う市内の既存木造住宅の耐震改修工事、段階的耐震改修工事、耐震シェルター等設置工事及びブロック塀等安全対策工事であって、次に掲げる要件を満たすものとする。

- (1) 耐震改修工事にあつては、愛媛県建築物耐震改修促進連絡協議会が設置する評価委員会にて評価を受けた耐震診断の結果、上部構造評点のうち最小の値（以下「総合評点」という。）が1.0未満と診断された既存木造住宅に係る耐震改修工事で、次に掲げる要件を全て満たすもの
 - ア 愛媛県耐震診断マニュアル又は財団法人日本建築防災協会による「木造住宅の耐震診断と補強方法」に定める「一般診断法」若しくは「精密診断法」（時刻歴応答計算による方法を除く。）に基づき診断した結果、改修後の総合評点が1.0以上となるものであつて、愛媛県建築物耐震改修促進連絡協議会が設置する評価委員会にて耐震改修計画の評価を受けた耐震改修設計に基づいて行うもの
 - イ 耐震改修設計事務所により耐震改修工事監理がされるもの
 - ウ リフォーム瑕疵保険に加入されるもの
 - エ 耐震改修工事を行った後、居住の用に供されるもの
- (2) 段階的耐震改修工事にあつては、総合評点が0.7未満と診断された既存木造住宅に係る段階的耐震改修工事で、次に掲げる要件を全て満たすもの
 - ア 愛媛県耐震診断マニュアル又は財団法人日本建築防災協会による「木造住宅の耐震診断と補強方法」に定める「一般診断法」若しくは「精密診断法」（時刻歴応答計算による方法を除く。）に基づき診断した結果、改修後の総合評点が0.7以上1.0未満となるものであつて、愛媛県建築物耐震改修促進連絡協議会が設置する評価委員会にて耐震改修計画の評価を受けた段階的耐震改修設計に基づいて行うもの
 - イ 耐震改修設計事務所により段階的耐震改修工事監理がされるもの
 - ウ 段階的耐震改修工事を行った後、居住の用に供されるもの
- (3) 耐震シェルター等設置工事にあつては、総合評点が1.0未満と診断された既存木造住宅に係る耐震シェルター等設置工事で、次に掲げる要件を全て満たすもの
 - ア 大地震時に住宅の倒壊から生命を守るため、愛媛県木造住宅耐震シェルター設置事業者登録制度要綱（令和2年愛媛県要綱）に基づき登録されたもの、公的機関等により安全性の評価を受けたもの又は構造計算により安全性が確かめられたもの
 - イ 耐震シェルター等設置工事を行った後、居住の用に供されるもの
- (4) ブロック塀等安全対策工事にあつては、次のいずれかに該当するもので、市長が別に定める点検表により安全対策が必要と判断されたブロック塀等に係る除却又は建替え（除却・新設）をし、その結果、地震に対して安全な構造（除却する場合を除く。）となるもの
 - ア 宇和島市地域防災計画又は宇和島市耐震改修促進計画に位置付けた避難路沿道等に面するもの
 - イ 道路法（昭和27年法律第180号）及び建築基準法（昭和25年法律第201号）に基づく道路、都市計画法（昭和31年法律第79号）第2条第1項に規定する都市公園並びに宇和島市が管理する児童遊園等に面するもの
 - ウ その他市長が必要と認めるもの
- (5) 補助金の交付の対象となる既存木造住宅に、明らかな法令違反がないこと。ただし、耐震改修工事の実施に伴い、法令違反が是正されることとなる既存木造住宅については、この限りでない。

（補助対象経費）

第5条 補助金の交付の対象となる経費（以下「補助対象経費」という。）は、補助対象者が行う補助対象事業に要する経費（消費税及び地方消費税の額を除く。）の全部又は一部とする。

- 2 前項の規定にかかわらず、補助対象者が行う耐震改修工事等又はブロック塀等安全対策工事のうち、耐震補強又はブロック塀等の安全対策に明らかに関係しない部分があるときは、当該部分に係る経費は、補助対象経費としない。

(補助金の額)

第6条 補助対象経費及びこれに対する補助金の額は、次のとおりとする。

補助対象経費	補助金の額
耐震改修工事に要する経費	補助対象経費の5分の4以内の額とし、100万円を限度とする。また、耐震改修の促進を図るため、補助対象経費の5分の1以内の額(上限14万円)を加算(以下「耐震化促進加算」という。)する。
段階的耐震改修工事に要する経費	補助対象経費の5分の4以内の額とし、50万円を限度とする。
耐震シェルター等設置工事に要する経費	(1) 耐震シェルター 補助対象経費の10分の10以内の額とし、40万円を限度とする。 (2) 防災ベッド 補助対象経費の2分の1以内の額とし、20万円を限度とする。
ブロック塀等安全対策工事に要する経費	(1) 避難路沿道等に面するもの(第4条第4号ア) ① ブロック塀等の延長(m)×8万円 ② 実際の工事費(除却費+建替え費) 上記①②を比較し、少ない方の額の2/3以内の額とし、30万円を限度とする。 (2) 避難路沿道等以外の道路等に面したもの(第4条第4号イ) ① ブロック塀等の延長(m)×8万円 ② 実際の工事費(除却費+建替え費) 上記①②を比較し、少ない方の額の1/3以内の額とし、15万円を限度とする。 (3) その他市長が必要と認めるもの(第4条第4号ウ) 市長が別に定める。

- 2 同一既存木造住宅に対する耐震改修工事、段階的耐震改修工事及び耐震シェルター等設置工事(防災ベッドを除く。)に係る補助金の額の合計は100万円(耐震化促進加算を除く。)を限度とする。
- 3 第1項の規定により算出された補助金の額に、1,000円未満の端数が生じたときは、これを切り捨てるものとする。

(補助金の交付申請)

第7条 補助対象者は、補助金の交付を受けようとするときは、宇和島市木造住宅耐震改修等事業補助金交付申請書(様式第1-1号)に次に掲げる書類を添えて市長に提出し、当該交付を受けようとする補助対象事業の着手までに、交付決定を受けなければならない。

- (1) 耐震改修工事又は段階的耐震改修工事に係る次の書類
- ア 木造住宅耐震診断結果報告書(写し)
 - イ 木造住宅耐震診断結果報告書評価書(写し)
 - ウ 耐震改修計画書
 - エ 木造住宅改修耐震診断結果報告書(写し)
 - オ 木造住宅改修耐震診断結果報告書評価書(写し)
 - カ 位置図、配置図、平面図等(改修内容が記載されたもの)
 - キ 耐震改修工事又は段階的耐震改修工事費見積内訳書
 - ク 耐震改修設計又は段階的耐震改修設計見積内訳書若しくは領収書(写し)
 - ケ 耐震改修工事監理又は段階的耐震改修工事監理見積内訳書
 - コ 納税証明書(市税の完納を証するもの)
 - サ 同意書(様式第2-1号)(※所有者と占有者が異なる場合)
 - シ その他市長が必要と認める書類

(2) 耐震シェルター等設置工事に係る次の書類

- ア 木造住宅耐震診断結果報告書（写し）
- イ 木造住宅耐震診断結果報告書評価書（写し）
- ウ 位置図、配置図、平面図等（工事内容が記載されたもの）
- エ 耐震シェルター等の強度について、公的機関等により安全性が証明された書類又は構造計算に関する書類
- オ 耐震シェルター等設置工事費見積内訳書
- カ 納税証明書（市税の完納を証するもの）
- キ 同意書（様式第2—1号）（※所有者と占有者が異なる場合）
- ク その他市長が必要と認める書類

(3) ブロック塀等安全対策工事に係る次の書類

- ア 事業実施計画書（様式第1—2号）
- イ 市長が別に定める点検表（実施した者（施工予定業者）の氏名・押印のあるもの）
- ウ ブロック塀等の写真・撮影方向位置図
- エ 位置図、配置図、平面図等（除却又は建替え内容が記載されたもの）
- オ ブロック塀等安全対策工事費見積内訳書
- カ 納税証明書（市税の完納を証するもの）
- キ 同意書（様式第2—1号）（※所有者と占有者が異なる場合）
- ク その他市長が必要と認める書類

2 補助対象者は、補助金の受領を耐震改修工事等を行った耐震改修事業者又はブロック塀等安全対策工事を行った施工業者に委任することができる。この場合において、補助対象者は、前項の補助金交付申請書に代理受領予定届出書（様式第2—2号）を添付しなければならない。

（補助金の交付決定）

第8条 市長は、前条の規定による申請を受理した場合は、速やかにその内容を審査し、適当と認めるときは、宇和島市木造住宅耐震改修等事業補助金交付決定通知書（様式第3号）により、補助対象者に通知するものとする。

2 市長は、補助金の交付決定に際し、必要な条件を付することができる。

（補助金の変更交付申請）

第9条 前条の規定により補助金の交付決定を受けた者（以下「補助事業者」という。）は、補助金の交付決定を受けた事業（以下「補助事業」という。）について、交付決定額又は補助事業の内容を変更しようとするときは、あらかじめ宇和島市木造住宅耐震改修等事業補助金変更交付申請書（様式第4号）に、第7条第1項に定める必要な書類を添えて市長に提出し、その承認を受けなければならない。

2 前条の規定は、前項の規定による申請書を受理した場合について準用する。

（交付申請の取下げ）

第10条 補助事業者は、補助金の交付申請を取り下げようとするときは、宇和島市木造住宅耐震改修等事業補助金交付申請取下届出書（様式第5号）を市長に提出し、その承認を受けなければならない。

2 前項の規定による申請の取下げがあったときは、当該申請に係る補助金の交付の決定は、なかったものとみなす。

（補助事業の中止又は廃止）

第11条 補助事業者は、補助事業を中止し、又は廃止しようとするときは、あらかじめ宇和島市木造住宅耐震改修等事業中止（廃止）承認申請書（様式第6号）を市長に提出し、その承認を受けなければならない。

（完了報告）

第12条 補助事業者は、補助事業が完了したときは、速やかに宇和島市木造住宅耐震改修等事業完了報告書（様式第7号）に次に掲げる書類を添えて、市長に報告しなければならない。

(1) 耐震改修工事又は段階的耐震改修工事に係る次の書類。ただし、段階的耐震改修工事にあつては、次のケの書類を除く。

- ア 耐震改修計画書（耐震改修計画に変更があつた場合に限る。）
- イ 耐震改修工事後の木造住宅改修耐震診断結果報告書（写し）（改修耐震診断結果に変更があつた場合に限る。）

ウ 耐震改修工事後の木造住宅改修耐震診断結果報告書評価書（写し）（改修耐震診断結果に変更があり再度評価を受けた場合に限る。）

エ 耐震改修工事竣工図（改修内容の記載されたもの）

オ 耐震改修工事写真（耐震改修工事の内容が確認できるもの）

カ 完了時における報告書（様式第8—1号）

キ 耐震改修工事請負契約書（写し）

ク 耐震改修工事代金領収書（写し）

ケ リフォーム瑕疵担保責任保険に加入していることを証する書類（写し）

コ その他市長が必要と認める書類

(2) 耐震シェルター等設置工事に係る次の書類

ア 耐震シェルター等設置工事竣工図（工事内容の記載されたもの）

イ 耐震シェルター等設置工事写真（工事内容が確認できるもの）

ウ 完了時における報告書（様式第8—1号）

エ 耐震シェルター等設置工事請負契約書（写し）

オ 耐震シェルター等設置工事代金領収書（写し）

カ その他市長が必要と認める書類

(3) ブロック塀等安全対策工事に係る次の書類

ア ブロック塀等安全対策工事写真（工事内容が確認できるもの）

イ 完了時における報告書（様式第8—2号）

ウ ブロック塀等安全対策工事請負契約書（写し）

エ ブロック塀等安全対策工事代金領収書（写し）

オ その他市長が必要と認める書類

- 2 補助事業者は、補助金の受領を耐震改修工事等を行った耐震改修事業者又はブロック塀等安全対策工事を行った施工業者に委任する場合は、前項第1号ク、第2号オ、第3号エに掲げる書類に替えて、耐震改修工事等又はブロック塀等安全対策工事に係る請求書（写し）及び当該請求書の金額から補助金額を差し引いた金額の領収書（写し）を添付するものとする。

（完了期日変更）

第13条 補助事業者は、交付決定を受けた完了期日までに補助事業を完了することができないときは、市長が別に定める期日までに、宇和島市木造住宅耐震改修等事業完了予定期日変更申請書（様式第9号）を市長に提出し承認を受けなければならない。

- 2 市長は、前項の規定による申請があった場合は、速やかにその内容を審査し、適当と認めたときは、宇和島市木造住宅耐震改修等事業完了予定期日変更承認通知書（様式第10号）により通知するものとする。
- 3 市長は、前項の規定による承認に際し、必要な条件を付することができる。

（補助金の交付請求及び交付）

第14条 補助事業者は、補助事業が完了したときは、宇和島市木造住宅耐震改修等事業補助金交付請求書（様式第11—1号）を市長に提出しなければならない。

- 2 第7条第2項後段の規定による届出を行った補助事業者は、前項の規定による補助金の交付請求をするに当たり、その補助金の受領を耐震改修工事等を行った耐震改修事業者又はブロック塀等安全対策工事を行った施工業者に委任する場合は、前項の補助金交付請求書に補助金の代理受領に係る委任状（様式第11—2号）を添付しなければならない。
- 3 市長は、第1項の規定による請求があった場合は、速やかにその内容を審査し必要に応じて現地調査を行い、適当と認めたときは、補助金を交付するものとする。
- 4 市長は、補助事業者が第2項の規定により補助金の受領を委任した場合において、前項の規定により補助金を交付したときは、宇和島市木造住宅耐震改修等事業補助金交付完了通知書（様式第12号）により補助事業者にその旨を通知するものとする。

（補助金の交付決定の取消し）

第15条 市長は、補助事業者が次の各号のいずれかに該当した場合は、補助金の交付決定の全部又は一部を取り消すことができる。

- (1) 偽りその他不正な手段により補助金の交付を受けたとき。

- (2) 補助金を補助事業の目的以外に使用したとき。
- (3) 補助事業の実施方法が不相当と認められるとき。
- (4) 補助事業を中止し、又は廃止したとき。
- (5) 前各号に掲げる場合のほか、補助金の交付決定の内容又はこれに付した条件その他この要綱の規定に違反したとき。

2 市長は、前項の規定による取消しをしたときは、宇和島市木造住宅耐震改修等事業補助金交付決定取消通知書（様式第13号）により当該補助事業者へ通知するものとする。

（補助金の返還）

第16条 市長は、前条の規定により補助金の交付決定を取り消した場合は、その取消しに係る補助金について、既に交付した金額の全部又は一部を返還させるものとする。

（適用除外）

第17条 市長は、次の各号のいずれかに該当する既存木造住宅の耐震改修工事等又はブロック塀等安全対策工事に係る補助金は、交付しない。

- (1) 過去にこの要綱に規定する補助金の交付の対象となった既存木造住宅（補助対象事業の異なるものを除く。）
- (2) 過去にこの要綱に規定する補助金の交付の対象となったブロック塀等を有する敷地に存するブロック塀等
- (3) 耐震改修工事等又はブロック塀等安全対策工事について、他の補助金制度による補助金その他これに準ずるものの交付の対象となった既存木造住宅若しくはブロック塀等又は交付の対象となる予定の既存木造住宅若しくはブロック塀等

（調査等）

第18条 市長は、補助事業の適正な執行を確保するために必要な限度において、補助事業者に対し、書類の提出若しくは報告を求め、又は必要な調査若しくは現地調査をすることができるものとする。この場合において、補助事業者は、この調査等に協力しなければならない。

（関係書類の保管）

第19条 補助事業者は、補助事業に係る帳簿及び関係書類を整備するとともに、補助事業が完了した日の属する年度の翌年度から起算して5年間これらを保管しなければならない。

（その他）

第20条 この要綱に定めるもののほか、補助金の申請等に係る事業の執行に関し必要な事項については、市長が別に定める。

附 則

この要綱は、平成24年4月1日から施行する。

附 則（平成26年2月7日要綱第5号）

この要綱は、平成26年4月1日から施行する。

附 則（平成27年3月1日要綱第9号）

この要綱は、平成27年4月1日から施行する。

附 則（平成28年3月17日要綱第16号）

この要綱は、平成28年4月1日から施行する。

附 則（平成31年4月24日要綱第40号）

この要綱は、平成31年5月1日から施行する。

附 則（令和2年3月25日要綱第10号）

この要綱は、令和2年4月1日から施行する。

附 則（令和3年3月1日要綱第53号）

（施行期日）

1 この要綱は、令和3年4月1日から施行する。

（経過措置）

2 この要綱の施行の際現にあるこの要綱による改正前の様式（以下「旧様式」という。）により使用されている書類は、この要綱による改正後の様式によるものとみなす。

- 3 この要綱の施行の際現に使用している旧様式については、当分の間、所要の調整をして使用することができる。

様式第1—1号（第7条関係）

年 月 日

宇和島市長 様

〒 _____
 住所 _____
 申請者 氏名 _____
 電話番号 _____

宇和島市木造住宅耐震改修等事業補助金交付申請書

宇和島市木造住宅耐震改修等事業補助金に要する費用について、補助金の交付を受けたいので、宇和島市木造住宅耐震改修等事業補助金交付要綱第7条の規定により関係書類を添えて申請します。

記

- 1 補助対象区分 耐震改修工事
段階的耐震改修工事
耐震シェルター等設置工事
ブロック塀等安全対策工事
- 2 事業費見積額 金 円
- 3 補助金交付申請額 金 円
- 4 完了予定期日 年 月 日

様式第1—2号（第7条関係）

事業計画書

1 補助対象ブロック塀等

所有者	住所
	氏名
ブロック塀の位置	所在地

2 事業計画

ブロック塀等の安全性向上に役立てることを目的として 除却・建替え を行う。

塀の規模及び構造	コンクリートブロック塀 ・ 石積塀 ・ レンガ塀
除却する塀の長さ	m
新設するブロック塀等の長さ	m
事業経費（除却）	
〃（改修）	
事業開始（予定）年月日	年 月 日
事業完了（予定）年月日	年 月 日

3 添付資料（ブロック塀等の安全対策工事）

- ア 市長が別に定める点検表（実施した者（施工予定業者）の氏名・押印のあるもの）
- イ ブロック塀等の写真・撮影方向位置図
- ウ 位置図、配置図、平面図等（除却又は建替え内容が記載されたもの）
- エ ブロック塀等安全対策工事費見積内訳書
- オ 納税証明書（市税の完納を証するもの）
- カ 同意書（様式第2—1号）
- キ その他市長が必要と認める書類

様式第2-1号（第7条関係）

同 意 書

建物所有者 が、次の建築物の

- 耐震改修工事
- 段階的耐震改修工事
- 耐震シェルター等設置工事
- ブロック塀等安全対策工事

（該当するものに○をつけて下さい。）

を実施することについて、利害関係者として同意いたします。

建築物又はブロック塀等所在地

年 月 日

建物占有者 住所
氏名

（※）

（※）法人の場合は、記名押印してください。

法人以外でも、本人（代表者）が手書きしない場合は、記名押印してください。

様式第2-2号（第7条関係）

年 月 日

宇和島市長 様

〒

住所

申請者

氏名

(※)

電話番号

(※)法人の場合は、記名押印してください。

法人以外でも、本人(代表者)が手書きしない場合は、記名押印してください。

代理受領予定届出書

私は、宇和島市木造住宅耐震改修等事業の実施に当たり、補助金の受領を下記の事業者委任する予定です。

記

住 所	
事業者名	
代表者名	

様式第3号（第8条関係）

第 号
年 月 日

様

宇和島市長

印

宇和島市木造住宅耐震改修等事業補助金交付決定通知書

年 月 日付けで交付申請のありました宇和島市木造住宅耐震改修等事業補助金については、下記のとおり交付することが決定したので、宇和島市木造住宅耐震改修等事業補助金交付要綱第8条の規定により通知します。

記

- 1 補助対象区分 耐震改修工事
段階的耐震改修工事
耐震シェルター等設置工事
ブロック塀等安全対策工事
- 2 補助金交付決定額 金 円
- 3 交付の条件
 (1) 宇和島市木造住宅耐震改修等事業補助金交付要綱を遵守して下さい。
 (2) この要綱に違反したときは、この交付決定を取り消し、既に交付した金額の全部又は一部を返還させることがあります。
 (3) この補助金については、宇和島市職員が調査し、又は監査委員が監査することがあります。

様式第4号（第9条関係）

年 月 日

宇和島市長 様

〒 ー
住所
補助事業者 氏名
電話番号

宇和島市木造住宅耐震改修等事業補助金変更交付申請書

年 月 日付け 第 号で（変更）交付決定の通知を受けた宇和島市木造住宅耐震改修等事業補助金について、内容を下記のとおり変更したいので、宇和島市木造住宅耐震改修等事業補助金交付要綱第9条の規定により申請します。

記

- 1 補助対象区分 耐震改修工事
段階的耐震改修工事
耐震シェルター等設置工事
ブロック塀等安全対策工事
- 2 事業費変更見積額 金 円
- 3 補助金変更交付申請額 金 円
- 4 変更内容・理由

様式第5号(第10条関係)

年 月 日

宇和島市長 様

補助事業者
〒 住所
氏名
電話番号

宇和島市木造住宅耐震改修等事業補助金(変更)交付申請取下届出書

年 月 日付け 第 号で(変更)交付決定の通知を受けた宇和島市木造住宅耐震改修等事業補助金の交付申請の取下げについて、宇和島市木造住宅耐震改修等事業補助金交付要綱第10条の規定により、届出をします。

様式第6号(第11条関係)

年 月 日

宇和島市長 様

補助事業者 氏名
〒 住所
電話番号

宇和島市木造住宅耐震改修等事業中止(廃止)承認申請書

年 月 日付け 第 号で(変更)交付決定の通知を受けた宇和島市木造住宅耐震改修等事業について、宇和島市木造住宅耐震改修等事業補助金交付要綱第11条の規定により、下記のとおり申請します。

記

1 中止(廃止)の理由

2 中止(廃止)年月日
年 月 日 から 年 月 日 まで

様式第7号（第12条関係）

年 月 日

宇和島市長

様

〒 _____
住所
補助事業者 氏名
電話番号

宇和島市木造住宅耐震改修等事業完了報告書

年 月 日付け 第 号で（変更）交付決定を受けた宇和島市木造住宅耐震改修等事業補助金について、補助事業が完了したので、宇和島市木造住宅耐震改修等事業補助金交付要綱第12条の規定により、下記のとおり報告します。

記

- 1 補助対象区分 耐震改修工事
段階的耐震改修工事
耐震シェルター等設置工事
ブロック塀等安全対策工事
- 2 実績額 金 _____ 円
- 3 事業完了年月日 _____ 年 _____ 月 _____ 日
- 4 添付書類
(1) 耐震改修計画書・工事
(2) 耐震改修工事後の木造住宅改修耐震診断結果報告書(写し)・・・工事
(3) 耐震改修工事後の木造住宅改修耐震診断結果報告書評価書(写し)・・・工事
(4) 耐震改修工事竣工図（改修内容の記載されたもの）・・・工事/シェルター等
(5) 工事写真（工事内容が確認できるもの）・・・全て
(6) 完了時における報告書・・・全て
(7) 請負契約書(写し)・・・全て
(8) 代金領収書(写し)・・・全て
(9) リフォーム瑕疵担保責任保険に加入していることを証する書類(写し)・・・耐震改修工事
(10) その他市長が必要と認める書類・・・全て

※ 上記(8)について、代理受領(補助金受領の委任)を行う場合は、補助事業に係る請求書(写し)及び当該請求書の金額から補助金額を差し引いた金額の領収書(写し)を添付するものとする。

様式第8—1号（第12条関係）

完了時における報告書

補助事業者氏名				(変更) 交付決定通知番号
対象となる 家屋の所在地				
施工者 (耐震改修工事業者、段階的 耐震改修工事業者又は耐震シ ェルター等設置工事業者)		会社名: 建設業許可番号: 担当者氏名: 担当者連絡先:		
確認日	年 月 日	立会人		
手直し結果確認日	年 月 日			
措置項目	措置の有無	確認結果 手直し指摘事項	手直し結果	
地盤・基礎 に関する措置	有・無			
建物上部構造 に関する措置	有・無			
老朽度・その他 に関する措置	有・無			
宇和島市長 様				
耐震改修工事、段階的耐震改修工事又は耐震シェルター等設置工事完了段階での工事 内容が適切であることを確認しました。				
年 月 日				
監理者氏名 (※) (耐震シェルター等設置工事の場合は施工者氏名)				
上記の報告内容について確認しました。				
年 月 日				
補助事業者氏名 (※)				
(※) 法人の場合は、記名押印してください。 法人以外でも、本人(代表者)が手書きしない場合は、記名押印してください。				

様式第9号（第13条関係）

年 月 日

宇和島市長 様

補助事業者

〒
住所
氏名
電話番号

宇和島市木造住宅耐震改修等事業完了予定期日変更申請書

年 月 日付け 第 号で(変更)交付決定を受けた宇和島市木造住宅耐震改修等事業補助金について、下記のとおり事業の完了予定期日を変更したいので、宇和島市木造住宅耐震改修等事業補助金交付要綱第13条の規定により申請します。

記

- 1 変更前の完了予定期日 年 月 日
- 2 変更後の完了予定期日 年 月 日
- 3 変更理由

様式第10号(第13条関係)

第 号
年 月 日

様

宇和島市長 印

宇和島市木造住宅耐震改修等事業完了予定期日変更承認通知書

年 月 日付けの宇和島市木造住宅耐震改修等事業完了予定期日変更申請書については、下記のとおり承認しましたので、宇和島市木造住宅耐震改修等事業補助金交付要綱第13条の規定により通知します。

記

1 変更前の完了予定期日 年 月 日

2 変更後の完了予定期日 年 月 日

様式第11-1号(第14条関係)

年 月 日

宇和島市長 様

〒 _____
 住所
 補助事業者 氏名
 電話番号

宇和島市耐震改修等事業補助金交付請求書

年 月 日付け 第 号で(変更)交付決定通知を受けた
 宇和島市木造住宅耐震改修等事業補助金について、宇和島市木造住宅耐震改修等事業
 補助金交付要綱第14条の規定により、次のとおり請求します。

記

- 1 補助対象区分 耐震改修工事
段階的耐震改修工事
耐震シェルター等設置工事
ブロック塀等安全対策工事

2 補助金請求額 金 _____ 円

3 振込先金融機関(※代理受領(補助金受領の委任)を行う場合は、記載不要)

振込先金融機関	金融機関名	銀行 金庫 組合 農協	本店 支店
	預金の種類	普通・当座	
	口座番号		
	フリガナ		
	口座名義人		

様式第11-2号(第14条関係)

年 月 日

宇和島市長 様

〒

住所

補助事業者

氏名

(※)

電話番号

(※)法人の場合は、記名押印してください。

法人以外でも、本人(代表者)が手書きしない場合は、記名押印してください。

補助金の代理受領に係る委任状

私は、年 月 日付け 第 号で(変更)交付決定通知を受けた宇和島市木造住宅耐震改修等事業補助金(金 円)に係る受領について、下記のとおり委任します。

記

委任者(補助申請者)

住 所 _____

氏 名 _____

上記金額については、下記口座に振り込んでください。

年 月 日

受任者(補助事業に係る工事を行った事業者)

住 所 _____

事業者名 _____

代表者名 _____ (※)

(※)法人の場合は、記名押印してください。

法人以外でも、本人(代表者)が手書きしない場合は、記名押印してください。

上記の権限の委任を受けることを承諾します。なお、振込口座は次のとおりです。

振込先金融機関	金融機関名	銀行 金庫 組合 農協	本店 支店
	預金の種類	普通・当座	
	口座番号		
	フリガナ		
	口座名義人		

様式第12号（第14条関係）

第 号
年 月 日

様

宇和島市長

回

宇和島市木造住宅耐震改修等事業補助金交付完了通知書

年 月 日付けで請求のありました宇和島市木造住宅耐震改修等事業補助金については、下記の補助金受領委任先事業者に対し、補助金の交付手続きが完了しましたのでお知らせいたします。

記

1 補助金額 金 円

2 補助金受領委任先事業者

事業者名 _____

代表者名 _____

※ なお、上記補助金は、 月 日に指定の口座に振込予定です。

様式第13号(第15条関係)

第 号
年 月 日

様

宇和島市長 届

宇和島市木造住宅耐震改修等事業補助金(変更)交付決定取消通知書

年 月 日付け 第 号で(変更)交付決定をした宇和島市木造住宅耐震改修等事業補助金については、下記のとおり交付決定の取消しをしたので、宇和島市木造住宅耐震改修等事業補助金交付要綱第15条の規定により通知します。

記

- 1 補助対象区分 耐震改修工事
段階的耐震改修工事
耐震シェルター等設置工事
ブロック塀等安全対策工事
- 2 補助金交付決定額 金 円
- 3 補助金交付決定取消額 金 円
- 4 取消し理由

5 宇和島市津波緊急避難路等整備事業補助金交付要綱

平成27年4月1日

要綱第34号

改正 平成30年5月24日要綱第55号

平成30年12月1日要綱第118号

令和3年3月1日要綱第84号

令和3年4月1日要綱第134号

(趣旨)

第1条 この要綱は、津波等が発生した際の対策として、地域住民自らが行う避難路の整備に要する経費に対し、市が予算の範囲内において宇和島市津波緊急避難路等整備事業補助金（以下「補助金」という。）を交付することについて、宇和島市補助金等交付規則（平成17年規則第47号）に定めるもののほか、必要な事項を定めるものとする。

(定義)

第2条 この要綱において、次の各号に掲げる用語の定義は、それぞれ当該各号に定めるところによる。

- (1) 避難場所 地震、津波等が発生した際に一時的に避難することができる場所をいう。
- (2) 避難路 津波が発生し、又は発生するおそれがある場合に避難場所へ避難するための経路で次のいずれにも該当するものをいう。
 - ア 経路の起点が宇和島市防災マップ又は宇和島市地域防災計画における津波浸水想定区域内にあること。
 - イ 津波到達予想時間内に避難場所まで避難できると認められること。
 - ウ 人が安全に避難することができる幅員を有し、車両用でないこと。

(補助対象者)

第3条 補助金の交付対象となる者（以下「補助対象者」という。）は、宇和島市内の自治会とする。

(補助対象事業)

第4条 補助金の交付対象となる事業は、避難路等に係る用地の確保から次に掲げる新設又は修繕工事までを行う事業とする。

- (1) 舗装工事
 - (2) 擁壁工事
 - (3) 手すり設置工事
 - (4) 防護柵設置工事
 - (5) 照明設備工事
 - (6) 前各号に掲げるもののほか、避難路の整備のために必要であると市長が特に認める工事
- 2 前項の規定にかかわらず、市長が特に認める場合を除き、市又は補助金の交付を受けた自治会が整備した設備で減価償却資産の耐用年数等に関する省令（昭和40年大蔵省令第15号）により定められた耐用年数を経過しないものに係る修繕工事に要する費用については、補助金の交付対象外とする。

(補助対象経費等)

第5条 補助金の交付対象となる経費（以下「補助対象経費」という。）は、前条に規定する事業を行うために要する費用とし、補助率は、別表第1左欄に掲げるものごとに、同表右欄に掲げるとおりとする。ただし、補助対象経費が激甚災害（激甚災害に対処するための特別の財政援助等に関する法律（昭和37年法律第150号）第2条第1項に規定する激甚災害をいう。）等による被害を受けた避難路等について修繕工事を行う場合の補助率は、市長が別に定める。

- 2 補助金の限度額は、別表第2左欄に掲げるものごとに、同表右欄に掲げるとおりとする。ただし、市長が特に必要と認めたときは、この限りでない。
- 3 前2項の規定により算出した額に1,000円未満の端数が生じた場合は、これを切り捨てるものとする。

(補助金の交付申請)

第6条 補助対象者は、補助金の交付の申請をしようとするときは、宇和島市津波緊急避難路等整備事業補助金交付申請書（様式第1号）に次の書類を添えて、市長に申請しなければならない。

- (1) 津波緊急避難路等整備事業計画及び予算書（様式第2号）
- (2) 土地使用承諾書（様式第3号）
- (3) 工事見積書の写し
- (4) 整備箇所の位置図
- (5) 工事予定箇所の写真
- (6) 前各号に掲げるもののほか、市長が必要と認める書類

（補助金額の決定）

第7条 市長は、前条の申請書を受理した場合は、これを審査し、補助の適否を決定したときは、宇和島市津波緊急避難路等整備事業補助金交付決定（却下）通知書（様式第4号）により補助対象者に通知するものとする。

（変更、中止及び廃止）

第8条 補助金の交付決定を受けた者（以下「補助事業者」という。）は、補助金の交付決定を受けた事業（以下「補助事業」という。）について次の各号のいずれかに掲げる変更等をしようとする場合は、速やかに宇和島市津波緊急避難路等整備事業計画変更（中止・廃止）承認申請書（様式第5号）を市長に提出し、その承認を受けなければならない。

- (1) 補助事業に要する経費の内容に変更があったとき（補助金の額に変更を生じないものを除く。）。
- (2) 補助事業を中止し、又は廃止しようとするとき。

2 市長は、前項の申請書を受理したときは、これを審査し、承認の可否を宇和島市津波緊急避難路等整備事業補助金交付決定（却下）通知書（様式第4号）により補助事業者に通ずるものとする。

（届出義務）

第9条 補助事業者は、補助事業の着手及び完了に当たっては、次に掲げる書類を市長に提出しなければならない。

- (1) 補助事業着手届（様式第6号）
- (2) 補助事業完了届（様式第7号）
- (3) 前2号に掲げるもののほか、市長が必要と認める書類

（実績報告及び補助金の請求）

第10条 補助事業者は、津波緊急避難路等の整備が完了したときは、速やかに宇和島市津波緊急避難路等整備事業実績報告書（様式第8号）及び宇和島市津波緊急避難路等整備事業補助金交付請求書（様式第9号）を市長に提出しなければならない。

（補助金の交付）

第11条 市長は、前条に規定する報告書及び請求書を受理した場合は、これを審査し、適当と認めたときは補助金を交付するものとする。

（補助金の返還等）

第12条 市長は、補助事業者が次の各号のいずれかに該当すると認めた場合は、補助金の交付決定を取り消し、又は既に交付した補助金の全部若しくは一部の返還を命ずることができる。

- (1) 補助金を他の用途に使用したとき。
- (2) 不正な方法により、補助金の交付を受けたとき。
- (3) 補助金交付決定の内容又はこれに付した条件に違反したとき。
- (4) 補助事業の実施方法が適正でないと認めたとき。
- (5) 前各号に掲げるもののほか、この要綱に違反したとき。

（検査）

第13条 市長は、必要に応じ、補助事業者に対し当該事業の内容、経理状況等について説明を求め、又は帳簿書類等に関し検査を行うことができる。

（維持管理）

第14条 補助事業者は、補助金の交付を受けて整備した津波避難施設を、自らの責任において適正に維持管理しなければならない。

（財産処分の制限）

第15条 補助事業者は、補助事業により取得した財産を、補助金の交付の目的に反して使用し、譲渡し、貸し付け、又は担保に供してはならない。ただし、市長がやむを得ない理由があると認めるときは、この限りでない。

(紛争等の処理)

第16条 補助事業者は、補助事業の実施により第三者との間に生じた紛争等については、自らこれを処理し解決しなければならない。

(その他)

第17条 この要綱に定めるもののほか、事業の実施に関し必要な事項は、市長が別に定める。

附 則

この要綱は、平成27年4月1日から施行する。

附 則 (平成30年5月24日要綱第55号)

この要綱は、平成30年5月24日から施行し、平成30年度の事業から適用する。

附 則 (平成30年12月1日要綱第118号)

この要綱は、平成30年12月1日から施行し、平成30年7月5日から適用する。

附 則 (令和3年3月1日要綱第84号)

(施行期日)

1 この要綱は、令和3年4月1日から施行する。

(経過措置)

2 この要綱の施行の際現にあるこの要綱による改正前の様式(以下「旧様式」という。)により使用されている書類は、この要綱による改正後の様式によるものとみなす。

3 この要綱の施行の際現に使用している旧様式については、当分の間、所要の調整をして使用することができる。

附 則 (令和3年4月1日要綱第134号)

この要綱は、令和3年4月1日から施行する。

別表第1 (第5条関係)

補助対象経費	補助率
避難路等の整備に要する経費(避難場所の附帯設備のうち、神社、仏閣及び墓地等に係るもの)	2分の1以内
避難路等の整備に要する経費(上記以外)	3分の2以内

別表第2 (第5条関係)

補助対象事業	補助金の限度額
(1) 舗装工事	100万円
(2) 擁壁工事	800万円
(3) 手すり設置工事	100万円
(4) 防護柵設置工事	100万円
(5) 照明設備工事	100万円
(6) (1)から(5)に掲げるもののほか、避難路の整備のために必要であると市長が特に認める工事	100万円

様式第1号（第6条関係）

宇和島市津波緊急避難路等整備事業補助金交付申請書

年 月 日

宇和島市長 様

申請者 自治会名
住 所
役職・氏名
連 絡 先

次のとおり補助金の交付を受けたいので、宇和島市津波緊急避難路等整備事業補助金交付要綱第6条の規定に基づき申請します。

記

- 1 交付申請金額 金 円
- 2 新設又は更新区分
 新設 ・ 修繕
- 3 整備する場所
 宇和島市
- 4 添付書類
 - (1) 津波緊急避難路等整備事業計画及び予算書（様式第2号）
 - (2) 土地使用承諾書（様式第3号）
 - (3) 工事見積書の写し
 - (4) 整備箇所の位置図
 - (5) 工事を行う予定箇所の写真
 - (6) その他市長が必要と認める書類

様式第2号（第6条関係）

津波緊急避難路等整備事業計画及び予算書

1 事業計画

① 工物品目

- 舗装工事
擁壁工事
手すり設置工事
防護柵設置工事
照明設備工事
その他

② 整備する箇所

- 避難路等
 （避難場所の附帯設備のうち、神社、仏閣及び墓地等に係るもの）
避難路等（上記以外）

③ 整備する場所 宇和島市

2 収支予算書

① 収入の部

(単位：円)

項目	予算額	備考
市補助金		
自主財源		
計		

② 支出の部

(単位：円)

項目	予算額	備考

様式第3号（第6条関係）

土地使用承諾書

年 月 日

宇和島市長 様

【土地所有者】

住 所

氏 名 (※)

(※)本人が手書きしない場合は、記名押印してください。

私は、自ら所有する土地を下記のとおり使用することを承諾します。

記

1 使用の目的

津波避難路の設置

2 使用する者（自治会長）

住 所

役職・氏名

様式第4号（第7条、第8条関係）

宇和島市津波緊急避難路等整備事業補助金交付決定（却下）通知書

年 月 日

様

宇和島市長

目

年 月 日付けで申請のありました津波緊急避難路等整備事業補助金について、次のとおり決定したので通知します。

記

1 次のとおり補助します。

補助交付決定額	金 円
補助の対象となる品目	<input type="checkbox"/> 舗装工事 <input type="checkbox"/> 擁壁工事 <input type="checkbox"/> 手すり設置工事 <input type="checkbox"/> 防護柵設置工事 <input type="checkbox"/> 照明設備工事 <input type="checkbox"/> その他

2 審査の結果、却下します。

理由	
----	--

様式第5号（第8条関係）

宇和島市津波緊急避難路等整備事業計画変更（中止・廃止）承認申請書

年 月 日

宇和島市長 様

申請者 自治会名
住 所
役職・氏名
連絡先

年 月 日付け 第 号で補助金の交付決定通知を受けた津波緊急避難路等整備事業について、次のとおり計画変更（中止・廃止）の承認を受けたいので申請します。

1 変更理由

2 変更（中止・廃止）内容

ア 補助事業内容の変更

イ 収支予算の変更

ウ その他

様式第6号（第9条関係）

補助事業着手届

年 月 日

宇和島市長 様

申請者 自治会名
住 所
役職・氏名
連 絡 先

次のとおり補助事業を着手したので、宇和島市津波緊急避難路等整備事業補助金交付要綱第9条の規定によりお届けします。

事 業 名	
交付決定年月日	年 月 日 指令番号 第 号
期 間	年 月 日 ~ 年 月 日
着 手 年 月 日	年 月 日

様式第7号（第9条関係）

補助事業完了届

年 月 日

宇和島市長 様

申請者 自治会名
住 所
役職・氏名
連 絡 先

次のとおり補助事業が完了したので、お届けします。

事業名				
交付決定年月日	年 月 日	指令番号	第 号	
期 間	年 月 日 ~ 年 月 日			
完了年月日	年 月 日			
決算見込額				計
	円	円	円	円
支出済額	円		未支出額	円

様式第8号（第10条関係）

宇和島市津波緊急避難路等整備事業実績報告書

年 月 日

宇和島市長 様

報告者 自治会名
住 所
役職・氏名
連 絡 先

年 月 日付け 第 号で補助金の交付決定を受けた事業
について、下記のとおり実施したので報告します。

記

1 補助事業名

2 経費の負担区分

事業費	負担区分		
	市補助金	自治会	その他
円	円	円	円

3 事業着手及び完了年月日

着手 年 月 日

完了 年 月 日

4 添付書類 領収書の写し
事業完了後の写真

様式第9号（第10条関係）

宇和島市津波緊急避難路等整備事業補助金交付請求書

年 月 日

宇和島市長 様

申請者 自治会名
住 所
役職・氏名
連 絡 先

年 月 日付け 第 号で補助金の交付決定通知のあった
津波緊急避難路等整備事業補助金について、次の金額を交付されたく請求します。

補助金請求額 金 円

6 宇和島市防災共用型放送設備整備事業補助金交付要綱

平成28年4月1日

要綱第32号

改正 平成30年12月1日要綱第118号

令和3年3月1日要綱第84号

(趣旨)

第1条 この要綱は、災害情報等を迅速かつ確実に住民へ情報伝達するため、自治会が行う防災共用型放送設備の整備に要する経費に対し、市が予算の範囲内において補助金を交付することについて、宇和島市補助金等交付規則（平成17年規則第47号。以下「規則」という。）に定めるもののほか、必要な事項を定めるものとする。

(補助対象者)

第2条 補助金の交付対象となる者は、宇和島市内の自治会とする。

(補助対象事業)

第3条 補助金の交付対象となる事業は、防災共用型放送設備（自治会が所有し、又は管理する放送設備のうち、市の防災放送設備と連携し、双方が共用するものをいう。以下同じ。）の工事の発注からその管理までを自治会自らが行う整備事業とする。ただし、市長が特に認める場合を除き、補助金の交付を受けて工事を実施後、当該設備について減価償却資産の耐用年数等に関する省令（昭和40年大蔵省令第15号）により定められた耐用年数を経過するまでに行う修繕工事については、補助対象外とする。

(補助対象経費)

第4条 補助金の交付の対象となる経費（以下「補助対象経費」という。）は、防災共用型放送設備の新設工事、増設工事又は修繕工事に要する費用とする。ただし、用地の確保に要する費用を除くものとする。

(補助金の額)

第5条 補助金の額は、補助対象経費の3分の2以内とする。ただし、激甚災害（激甚災害に対処するための特別の財政援助等に関する法律（昭和37年法律第150号）第2条第1項に規定する激甚災害をいう。）等による被害を受けた防災共用型放送設備について修繕工事を行う場合の補助率は、市長が別に定める。

2 補助金の限度額は、100万円とする。ただし、市長が特に必要と認めるときは、この限りでない。

3 前2項の規定により算出した額に1,000円未満の端数が生じた場合は、これを切り捨てるものとする。

(補助金の交付申請)

第6条 補助金の交付を受けようとする者（以下「申請者」という。）は、宇和島市防災共用型放送設備整備事業補助金交付申請書（様式第1号）に次の書類を添えて、市長に申請しなければならない。

- (1) 宇和島市防災共用型放送設備整事業計画及び予算書（様式第2号）
- (2) 土地使用承諾書（様式第3号）
- (3) 工事見積書（2社以上）の写し
- (4) 整備箇所の位置図
- (5) 工事を行う予定箇所の写真
- (6) 前各号に掲げるもののほか、市長が必要と認める書類

(補助金額の決定)

第7条 市長は、前条の申請書を受理したときは、補助の適否を決定し、宇和島市防災共用型放送設備整備事業補助金交付決定（却下）通知書（様式第4号）により申請者に通知するものとする。

(届出義務)

第8条 補助金の交付決定を受けた者（以下「補助事業者」という。）は、補助金の交付決定を受けた事業（以下「補助事業」という。）の着手及び完了に当たっては、次に掲げる書類を市長に提出しなければならない。

- (1) 補助事業着手届（様式第5号）
- (2) 補助事業完了届（様式第6号）
- (3) 前2号に掲げるもののほか、市長が必要と認める書類

(変更、中止及び廃止)

第9条 補助事業者は、次の各号のいずれかに掲げる変更等をしようとする場合は、宇和島市防災共用型放送設備整備事業計画変更承認申請書（様式第7号）を速やかに市長に提出し、その承認を受けなければならない。

(1) 補助対象経費の内容に係る変更をしようとするとき（第7条の規定により決定した補助金の額に変更を生じることがないものを除く。）。

(2) 補助事業を中止し、又は廃止しようとするとき。

（実績報告及び補助金の請求）

第10条 補助事業者は、補助事業が完了したときは、速やかに宇和島市防災共用型放送設備整備事業補助金実績報告書（様式第8号）及び宇和島市防災共用型放送設備整備事業補助金交付請求書（様式第9号）を市長に提出しなければならない。

（補助金の交付）

第11条 市長は、前条の報告書及び請求書を受理した場合は、その内容を審査し、適当と認めたときは、補助事業者に補助金を交付するものとする。

（補助金の返還等）

第12条 市長は、補助事業者が次の各号のいずれかに該当すると認めた場合は、補助金の交付決定を取り消し、又は既に交付した補助金の全部若しくは一部の返還を命ずることができる。

(1) 補助金を他の用途に使用したとき。

(2) 不正な方法により、補助金の交付を受けたとき。

(3) 補助金交付決定の内容又はこれに付した条件に違反したとき。

(4) 補助事業の実施方法が適正でないと認めたとき。

(5) その他この要綱に違反したとき。

（検査）

第13条 市長は、必要に応じ、補助事業者に対し補助事業の内容、経理状況等について説明を求め、又は帳簿書類等に関し検査を行うことができる。

（維持管理）

第14条 補助事業者は、補助金の交付を受けて整備した防災共用型放送設備を、自らの責任において適正に管理しなければならない。

（財産の帰属）

第15条 補助金の交付を受けて整備した防災共用型放送設備は、補助事業者に帰属するものとする。

（財産処分の制限）

第16条 補助事業者は、補助事業により取得した財産を、補助金の交付の目的に反して使用し、譲渡し、貸し付け、又は担保に供してはならない。ただし、市長がやむを得ない理由があると認めるときは、この限りでない。

（紛争等の処理）

第17条 補助事業者は、補助事業の実施により第三者との間に生じた紛争等については、自らこれを処理し解決しなければならない。

（その他）

第18条 この要綱に定めるもののほか、事業の実施に関し必要な事項は、市長が別に定める。

附 則

この要綱は、平成28年4月1日から施行する。

附 則（平成30年12月1日要綱第118号）

この要綱は、平成30年12月1日から施行し、平成30年7月5日から適用する。

附 則（令和3年3月1日要綱第84号）

（施行期日）

1 この要綱は、令和3年4月1日から施行する。

（経過措置）

2 この要綱の施行の際現にあるこの要綱による改正前の様式（以下「旧様式」という。）により使用されている書類は、この要綱による改正後の様式によるものとみなす。

- 3 この要綱の施行の際現に使用している旧様式については、当分の間、所要の調整をして使用することができる。

様式第1号（第6条関係）

宇和島市防災共用型放送設備整備事業補助金交付申請書

年 月 日

宇和島市長 様

申請者 自治会名
住 所
役職・氏名
連絡先

次のとおり補助金の交付を受けたいので、宇和島市防災共用型放送設備整備事業補助金交付要綱第6条の規定に基づき申請します。

記

- 1 交付申請金額 金 円
- 2 新設又は更新区分
新設工事 ・ 増設工事 ・ 修繕工事
- 3 整備する場所
宇和島市
- 4 添付書類
 - (1) 事業計画及び予算書（様式第2号）
 - (2) 土地使用承諾書（様式第3号）
 - (3) 工事見積書の写し
 - (4) 整備箇所の位置図
 - (5) 工事を行う予定箇所の写真
 - (6) その他市長が必要と認める書類

様式第2号（第6条関係）

宇和島市防災共用型放送設備整備事業計画及び予算書

1 事業計画

① 工物品目

新設工事（ スピーカー ・ 自営柱 ・ 配線 ）増設工事（ スピーカー ・ 自営柱 ・ 配線 ）修繕工事（ スピーカー ・ 自営柱 ・ 配線 ）その他

内容を具体的に記入すること

（ ）

② 整備する場所 宇和島市

2 収支予算書

① 収入の部

(単位 円)

項目	予算額	備考
市補助金		
自治会		
計		

② 支出の部

(単位 円)

項目	予算額	備考

様式第3号（第6条関係）

土地使用承諾書

年 月 日

宇和島市長 様

【土地所有者】

住 所

氏 名 (※)

(※)本人が手書きしない場合は、記名押印してください。

私は、自ら所有する土地を下記のとおり使用することを承諾しています。

記

1 使用の目的

防災共用型放送設備等の設置

2 使用する者（自治会長）

住 所

役職・氏名

様式第4号（第7条関係）

宇和島市防災共用型放送設備整備事業補助金交付決定（却下）通知書

年 月 日

様

宇和島市長



年 月 日付けで申請のありました防災共用型放送設備整備事業補助金の交付について、次のとおり決定したので通知します。

記

1 次のとおり補助します。

補助交付決定額	金	円
補助の対象となる品目	<input type="checkbox"/> 新設工事（ <input type="checkbox"/> スピーカー ・ <input type="checkbox"/> 自営柱 ・ <input type="checkbox"/> 配線 ） <input type="checkbox"/> 増設工事（ <input type="checkbox"/> スピーカー ・ <input type="checkbox"/> 自営柱 ・ <input type="checkbox"/> 配線 ） <input type="checkbox"/> 修繕工事（ <input type="checkbox"/> スピーカー ・ <input type="checkbox"/> 自営柱 ・ <input type="checkbox"/> 配線 ） <input type="checkbox"/> その他 ()	

2 審査の結果、却下します。

却下の理由	
-------	--

様式第5号（第8条関係）

補助事業着手届

年 月 日

宇和島市長

様

補助事業者 自治会名
住 所
役職・氏名
連絡先

次のとおり補助事業に着手したので、宇和島市防災共用型放送設備整備事業補助金
交付要綱第8条の規定により届出します。

事業名	
交付決定年月日	年 月 日 指令番号 第 号
期 間	年 月 日 ～ 年 月 日
着手年月日	年 月 日

様式第6号(第8条関係)

補助事業完了届

年 月 日

宇和島市長

様

補助事業者 自治会名
住 所
役職・氏名
連絡先

次のとおり補助事業が完了したので、届出します。

事業名					
交付決定年月日	年 月 日	指令番号	第	号	
期 間	年 月 日	～	年 月 日		
完了年月日	年 月 日				
決算見込額					計
	円	円	円	円	円
支出済額	円		未支出額	円	

様式第7号（第9条関係）

宇和島市防災共用型放送設備整備事業計画変更承認申請書

年 月 日

宇和島市長 様

補助事業者 自治会名
住 所
役職・氏名
連 絡 先

年 月 日付け 第 号で補助金の交付決定通知を受けた
宇和島市防災共用型放送設備整備事業について、次のとおり計画変更の承認を受けた
いので申請します。

1 変更内容

ア 補助事業内容の変更

イ 収支予算の変更

2 変更理由

様式第8号（第10条関係）

宇和島市防災共用型放送設備整備事業補助金実績報告書

年 月 日

宇和島市長 様

補助事業者 自治会名
住 所
役職・氏名
連 絡 先

年 月 日付け 第 号で補助金の交付決定を受けた事業
について、下記のとおり実施したので報告します。

記

1 補助事業名

2 経費の負担区分

事業費	負担区分		
	市補助金	自治会	その他
円	円	円	円

3 事業着手及び完了年月日

着手 年 月 日

完了 年 月 日

4 添付書類 領収書の写し
事業完了後の写真

様式第9号(第10条関係)

宇和島市防災共用型放送設備整備事業補助金交付請求書

年 月 日

宇和島市長 様

補助事業者 自治会名
住 所
役職・氏名
連 絡 先

年 月 日付け 第 号で交付決定通知のあった宇和島市
防災共用型放送設備整備事業補助金について、次の金額を交付されたく請求します。

補助金請求額 金 円

7 宇和島市消火栓ホース格納箱等設置費補助金交付要綱

平成24年4月23日

要綱第15号

改正 平成25年3月1日要綱第2号

平成26年7月1日要綱第36号

平成29年4月1日要綱第27号

平成30年3月23日要綱第22号

平成30年12月1日要綱第118号

令和3年3月1日要綱第84号

(趣旨)

第1条 この要綱は、市民の防火意識を高め、市民の初期消火活動基盤の整備を促進するため、宇和島市内の自治会が設置及び管理を行う消火栓ホース格納箱、消火栓用ホース、消火栓用スタンドパイプ及び消火栓用管鎗（以下「消火栓ホース格納箱等」という。）の整備並びに防火水槽の修繕及び附帯設備の新設又は修繕（以下「防火水槽の修繕等」という。）に要する経費に対し、宇和島市が予算の範囲内において補助金を交付することについて、宇和島市補助金等交付規則（平成17年規則第47号）に定めるもののほか、必要な事項を定めるものとする。

(実施主体等)

第2条 補助事業の実施主体は、宇和島市内の自治会とする。

2 消火栓ホース格納箱等の整備に係る補助対象経費は、消火栓ホース格納箱等を新規に購入し設置する費用又は既設の消火栓ホース格納箱等の破損が著しく使用に耐えないことによる修繕若しくは更新に要する費用で、次の各号のいずれにも該当するものとする。

- (1) 公設消火栓に接続して使用するものであること。
- (2) 消火栓ホース格納箱等を設置する場所は、土地、建物等の所有者から事前にその承諾を得ていること。
- (3) 消火栓ホース格納箱等の管理を自治会で行うものであること。
- (4) 消火栓ホース格納箱については、消防用ホース3本以上、管鎗1本及び消火栓開閉金具等が収納できるものであること。
- (5) 他から事業費用の全部又は一部について補助を受けるものでないこと。
- (6) 補助金又は交付金を受け設置したものについては、減価償却資産の耐用年数等に関する省令（昭和40年大蔵省令第15号。以下「省令」という。）に規定する耐用年数（主として金属製のものは10年、その他のものは5年）を経過していること。ただし、市長がやむを得ない理由があると認めるときは、この限りでない。

3 防火水槽の修繕等に係る補助対象経費は、防火水槽の修繕及び付帯設備の新設又は修繕に要する費用で、次の各号のいずれにも該当するものとする。

- (1) 自治会が管理しているもので、補助事業実施後も引き続き自治会で管理を行うものであること。
- (2) 他から事業費用の全部又は一部について補助を受けるものでないこと。
- (3) 補助金又は交付金を受け設置したものについては、省令に規定する耐用年数を経過していること。ただし、市長がやむを得ない理由があると認めるときは、この限りでない。

(補助金の額)

第3条 補助金の額は、補助対象経費の2分の1以内とする。ただし、激甚災害（激甚災害に対処するための特別の財政援助等に関する法律（昭和37年法律第150号）第2条第1項に規定する激甚災害をいう。）等による被害を受けた消火栓ホース格納箱等の修繕又は更新を行う場合の補助率は、市長が別に定める。

2 補助金の限度額は、別表左欄に掲げるものごとに、同表右欄に掲げる額とする。ただし、市長が特に必要と認めるときは、この限りでない。

3 前2項の規定により算出した額に1,000円未満の端数が生じた場合は、これを切り捨てるものとする。

(補助金の交付申請)

第4条 補助金の交付を受けようとする自治会（以下「申請者」という。）は、消火栓ホース格納箱等設置費補助金交付申請書（様式第1号）に次の書類を添えて、市長に申請しなければならない。

- (1) 事業計画及び予算書
- (2) 設置場所の詳細図
- (3) 設置場所の写真
- (4) 設置場所の土地・建物使用承諾書
- (5) 見積書の写し
- (6) その他市長が必要と認める書類

(補助金額の決定)

第5条 市長は、前条の申請書を受理した場合は、その内容を審査し、補助の適否を決定し、消火栓ホース格納箱等設置費補助金交付決定（却下）通知書（様式第2号）により申請者に通知するものとする。

(届出義務)

第6条 補助金の交付決定を受けた申請者（以下「補助事業者」という。）は、補助事業の着手及び完了に当たっては、次に掲げる書類を市長に提出しなければならない。ただし、消火栓ホース格納箱等の整備事業については、この限りでない。

- (1) 補助事業着手届（様式第3号）
- (2) 補助事業完了届（様式第4号）
- (3) 前2号に掲げるもののほか、市長が必要と認める書類

(変更、中止及び廃止)

第7条 補助事業者は、次の各号のいずれかに掲げる変更等をしようとする場合は、消火栓ホース格納箱等設置事業計画変更承認申請書（様式第5号）を速やかに市長に提出し、その承認を受けなければならない。

(1) 補助事業に要する経費の内容に変更があったとき（前条の規定により決定した補助金の額に変更を生じることがないものを除く。）。

(2) 補助事業を中止し、又は廃止しようとするとき。

2 市長は、前項の申請書を受理した場合は、その内容を審査し、適当と認めたときは、第5条の規定を準用して補助事業等の変更、中止又は廃止の許可決定を補助事業者に通知するものとする。

(実績報告及び補助金の請求)

第8条 補助事業者は、補助事業が完了したときは、速やかに消火栓ホース格納箱等設置費補助金実績報告書（様式第6号）及び消火栓ホース格納箱等設置費補助金交付請求書（様式第7号）を市長に提出しなければならない。

(補助金の交付)

第9条 市長は、前条の報告書及び請求書を受理した場合は、これを審査し、適当と認めたときは補助金を交付するものとする。

(補助金の返還等)

第10条 市長は、補助事業者が、次の各号のいずれかに該当する場合は、補助金の交付決定を取り消し、又は既に交付した補助金の全部若しくは一部の返還を命ずることができる。

- (1) 補助金を他の用途に使用したとき。
- (2) 不正な方法により、補助金の交付を受けたとき。
- (3) 補助金交付決定の内容又はこれに付した条件に違反したとき。
- (4) 補助事業の実施方法が、適正でないと認めたとき。
- (5) その他この要綱に違反したとき。

(検査)

第11条 市長は、必要に応じ、補助事業者に対し当該事業の内容、経理状況等について説明を求め、又は帳簿書類等に関し検査を行うことができる。

(その他)

第12条 この要綱に定めるもののほか、補助金の交付に関し必要な事項は、市長が別に定める。

附 則

(施行期日)

1 この要綱は、平成24年6月1日から施行する。

(宇和島市消防施設等整備事業補助金交付要綱の廃止)

2 宇和島市消防施設等整備事業補助金交付要綱（平成17年告示第5号）は、廃止する。

附 則（平成25年3月1日要綱第2号）

この要綱は、平成25年3月1日から施行する。

附 則（平成26年7月1日要綱第36号）

この要綱は、平成26年7月1日から施行する。

附 則（平成29年4月1日要綱第27号）

この要綱は、平成29年4月1日から施行する。

附 則（平成30年3月23日要綱第22号）

この要綱は、平成30年4月1日から施行する。

附 則（平成30年12月1日要綱第118号）

この要綱は、平成30年12月1日から施行し、平成30年7月5日から適用する。

附 則（令和3年3月1日要綱第84号）

（施行期日）

1 この要綱は、令和3年4月1日から施行する。

（経過措置）

2 この要綱の施行の際現にあるこの要綱による改正前の様式（以下「旧様式」という。）により使用されている書類は、この要綱による改正後の様式によるものとみなす。

3 この要綱の施行の際現に使用している旧様式については、当分の間、所要の調整をして使用することができる。

別表（第3条関係）

補助対象 （公設消火栓又は防火水槽1基あたり）	補助金の限度額
消火栓ホース格納箱（1基）	1基 27,000円
消火栓用ホース（上限5本）	1本につき 12,000円
消火栓用スタンドパイプ（1本）	1本 10,000円
消火栓用管鎗（1本）	1本 5,000円
防火水槽の修繕（1基）	1基 200,000円
防火水槽の付帯設備の新設又は修繕（1式）	1式 200,000円

様式第1号（第4条関係）

消火栓ホース格納箱等設置費補助金交付申請書

年 月 日

宇和島市長 様

申請者 自治会名
住 所
職 氏 名
連 絡 先

次のとおり補助金の交付を受けたいので、宇和島市消火栓ホース格納箱等設置費補助金交付要綱第4条の規定により、下記のとおり申請します。

記

- 1 交付申請金額 金 円
- 2 新設又は更新区分
 新設 ・ 修繕 ・ 更新
- 3 設置する場所
宇和島市
- 4 添付書類

(1)	事業計画及び予算書	別紙1のとおり
(2)	設置場所の詳細図	
(3)	設置場所の写真	
(4)	設置場所の土地・建物使用承諾書	別紙2のとおり
(5)	見積書の写し	
(6)	その他市長が必要と認める書類	

別紙1

消火栓ホース格納箱等設置事業計画及び予算書

1 事業計画

① 事業区分

- 消火栓ホース格納箱 (脚付 基 壁掛式 基)
 消火栓用ホース 本
 消火栓用スタンドパイプ 本
 消火栓用管鉗 本
 防火水槽の修繕 基
 防火水槽の付帯設備 (新設・修繕) 式

② 設置 (整備) 場所

宇和島市

2 収支予算書

① 収入の部

(単位 円)

項目	予算額	備考
市補助金		
自主財源		
計		

② 支出の部

(単位 円)

項目	予算額	備考
計		

別紙2

土地・建物使用承諾書

年 月 日

宇和島市長

様

【土地・建物所有者】

住 所

氏 名

(印)

(※)本人が手書きしない場合は、記名押印してください。

私は、自ら所有する土地・建物を下記のとおり使用することを承諾しています。

記

1 土地・建物の所在地（地番まで記入すること）

宇和島市

2 使用の目的

消火栓ホース格納箱等の設置

防火水槽の付帯設備の設置

3 使用する者（自治会長）

住 所

氏 名

様式第2号（第5条関係）

消火栓ホース格納箱等設置費補助金交付決定（却下）通知書

年 月 日

様

宇和島市長

図

年 月 日付けで申請のありました消火栓ホース格納箱等設置費補助金について、下記のとおり決定したので通知します。

記

1. 次のとおり補助します。

補助交付決定額	金	円
事業区分	<input type="checkbox"/> 消火栓ホース格納箱（脚付 基 壁掛式 基）	
	<input type="checkbox"/> 消火栓用ホース	本
	<input type="checkbox"/> 消火栓用スタンドパイプ	本
	<input type="checkbox"/> 消火栓用管鉗	本
	<input type="checkbox"/> 防火水槽の修繕	基
	<input type="checkbox"/> 防火水槽の付帯設備（新設・修繕）	式

2. 審査の結果、却下します。

理由	
----	--

様式第3号(第6条関係)

補助事業着手届

年 月 日

宇和島市長 様

申請者 自治会名
住 所
職 氏 名
連 絡 先

次のとおり補助事業を着手したので、宇和島市消火栓ホース格納箱等設置費補助金
交付要綱第6条の規定により届け出します。

事業区分	
交付決定年月日	年 月 日 第 号
期 間	年 月 日 ～ 年 月 日
着手年月日	年 月 日

様式第4号(第6条関係)

補助事業完了届

年 月 日

宇和島市長 様

申請者 自治会名
住 所
職 氏 名
連 絡 先

次のとおり補助事業が完了したので、宇和島市消火栓ホース格納箱等設置費補助金
交付要綱第6条の規定により届け出します。

事業区分					
交付決定年月日	年 月 日		第 号		
期 間	年 月 日 ~		年 月 日		
完了年月日	年 月 日				
決算見込額					計
	円	円	円	円	円
支出済額	円		未支出額	円	

様式第5号（第7条関係）

消火栓ホース格納箱等設置事業計画変更承認申請書

年 月 日

宇和島市長 様

申請者 自治会名
住 所
職 氏 名
連 絡 先

年 月 日付け 第 号で補助金の交付決定通知を受けた
消火栓ホース格納箱等設置費補助金について、次のとおり計画変更の承認を受けたい
ので申請します。

1 変更理由

2 変更内容

ア 補助事業内容の変更

イ 収支予算の変更

様式第6号（第8条関係）

消火栓用ホース格納箱等設置費補助金実績報告書

年 月 日

宇和島市長 様

報告者 自治会名
住 所
職 氏 名
連 絡 先

年 月 日付け 第 号で補助決定を受けた事業について、
下記のとおり実施したので報告します。

記

1 事業区分

2 経費の負担区分

事業費	負担区分		
	市補助金	地元自治会	その他
円	円	円	円

3 事業着手及び完了年月日

着手 年 月 日

完了 年 月 日

4 添付書類 領収書の写し
事業完了後の写真

様式第7号（第8条関係）

消火栓ホース格納箱等設置費補助金交付請求書

年 月 日

宇和島市長 様

請求者 自治会名
住 所
職 氏 名
連 絡 先

年 月 日付け 第 号で補助金の交付決定通知のあった
消火栓ホース格納箱等設置費補助金について、次の金額を交付されたく請求します。

補助金請求額 金 円

12 条例・制度関係

1 宇和島市災害対策本部条例

平成17年8月1日

条例第19号

改正 平成24年8月8日条例第36号

(趣旨)

第1条 この条例は、災害対策基本法(昭和36年法律第223号)第23条の2第8項の規定に基づき、宇和島市災害対策本部(以下「災害対策本部」という。)に関し必要な事項を定めるものとする。

(組織)

第2条 災害対策本部長は、災害対策本部の事務を総括し、所部の職員を指揮監督する。

2 災害対策副本部長は、災害対策本部長を助け、災害対策本部長に事故があるときは、その職務を代理する。

3 災害対策本部員は、災害対策本部長の命を受け、災害対策本部の事務に従事する。

(部)

第3条 災害対策本部長は、必要と認めるときは、災害対策本部に部を置くことができる。

2 部に属すべき災害対策本部員は、災害対策本部長が指名する。

3 部に部長を置き、災害対策本部長の指名する災害対策本部員がこれに当たる。

4 部長は、部の事務を掌理する。

(現地災害対策本部)

第4条 現地災害対策本部に現地災害対策本部長及び現地災害対策本部員その他の職員を置き、災害対策副本部長、災害対策本部員その他の職員のうちから災害対策本部長が指名する者をもって充てる。

2 現地災害対策本部長は、現地災害対策本部の事務を掌理する。

(委任)

第5条 この条例に定めるもののほか、災害対策本部に関し必要な事項は、災害対策本部長が定める。

附 則

この条例は、平成17年8月1日から施行する。

附 則(平成24年8月8日条例第36号)

この条例は、公布の日から施行する。

2 愛媛県災害対策本部条例

昭和37年10月16日

条例第50号

改正平成8年7月12日条例第22号

平成24年10月23日条例第43号

愛媛県災害対策本部条例を次のように公布する。

愛媛県災害対策本部条例

(目的)

第1条 この条例は、災害対策基本法（昭和36年法律第223号）第23条第8項の規定に基づき、愛媛県災害対策本部に関し必要な事項を定めることを目的とする。

(組織)

第2条 災害対策本部長は、災害対策本部の事務を総括し、所部の職員を指揮監督する。

2 災害対策副本部長は、災害対策本部長を助け、災害対策本部長に事故があるときは、その職務を代理する。

3 災害対策本部員は、災害対策本部長の命を受け、災害対策本部の事務に従事する。

(部)

第3条 災害対策本部長は、必要と認めるときは、災害対策本部に部を置くことができる。

2 部に属すべき災害対策本部員は、災害対策本部長が指名する。

3 部に部長を置き、災害対策本部長の指名する災害対策本部員がこれに当る。

4 部長は、部の事務を掌理する。

(現地災害対策本部)

第4条 現地災害対策本部に現地災害対策本部長及び現地災害対策本部員その他の職員を置き、災害対策副本部長、災害対策本部員その他の職員のうちから災害対策本部長が指名する者をもつて充てる。

2 現地災害対策本部長は、現地災害対策本部の事務を掌理する。

(雑則)

第5条 前各条に定めるもののほか、災害対策本部に関し必要な事項は、災害対策本部長が定める。

附 則

この条例は、公布の日から施行する。

附 則（平成8年7月12日条例第22号）

この条例は、公布の日から施行する。

附 則（平成24年10月23日条例第43号）

この条例は、公布の日から施行する。

3 宇和海地区大量排出油等防除協議会会則

(目的)

第1条 この協議会は、海洋汚染等及び海上災害の防止に関する法律（昭和45年法律第136号。以下「海防法」という。）第43条の6（排出油の防除に関する協議会）の規定に基づき、宇和島海上保安部管轄区域内海域及びその隣接海域（以下

「宇和海地区」という。）において、大量の油又は有害液体物質（以下「油等」という。）排出事故が発生した場合の防除活動について、あらかじめ必要な事項を協議し、事故発生時において、それぞれの立場で相互に連携を推進すること及び広域防除活動の実施を推進する機関としての役割を果たすことを目的とする。

(会の名称)

第2条 会の名称を「宇和海地区大量排出油等防除協議会」（以下「地区協議会」という。）とする。

(地区協議会の業務)

第3条 地区協議会は、次の業務を行う。

(1) 排出油等防除マニュアルの作成

- イ 情報の共有
- ロ 人員、施設、機材の動員、輸送
- ハ 出動船艇相互間の通信連絡
- ニ その他必要な事項

(2) 排出油等防除に必要な施設、機材の整備の推進

- (3) 排出油等防除に関する研修又は訓練
- (4) 排出油等防除活動の連携の推進
- (5) 排出油等処理剤の使用に関する事項
- (6) その他排出油等防除に必要な事項

(組織)

第4条 地区協議会は、会員（会長1名、幹事若干名、会計監事1名を含む。）をもって組織する。

- 2 会員は、宇和海地区における、排出油等防除に関係ある機関とする。
- 3 会長は、宇和島海上保安部長をもって当てる。
- 4 会長は、会務を統理する。
- 5 幹事及び会計監事は、会員の互選により選出し、任期は2年とし再選を妨げない。
- 6 幹事は、会長を補佐する。また、会計監事は、地区協議会の会計を監査する。
- 7 排出油等防除に関する技術的事項の調査研究及び事故発生時における技術的事項に関する助言を行うため、地区協議会に技術専門委員会を置くことができる。
- 8 技術専門委員会の委員は、会長の推薦するものの中から定例会議又は臨時会議において協議し決定する。

(会議)

第5条 会議は、定例会議及び臨時会議とし、会長が招集する。

- 2 定例会議は、年1回開催する。
- 3 臨時会議は、必要がある場合に開催する。
- 4 会長及び幹事をもって構成する役員会は、必要がある場合に開催する。

(資料の交換)

第6条 会員は、排出油等防除に必要な次の資料を年1回（3月末日現在）会長に提出する。

なお、防除施設、機材に大きな変更があった場合は、その都度会長に通報する。

- (1) 施設、機材の整備及び保有状況
- (2) 情報連絡体制（連絡担当者、昼夜間の電話番号等）
- (3) その他必要な事項

2 会長は、前項の資料を取りまとめのうえ、広域防災活動に活用する。

(情報提供)

第7条 会長は、大量の油等が排出され、又は排出のおそれがある場合、会員に対し速やかに事故に関する情報

を提供する。

(総合調整本部の設置及び活動の調整)

第8条 会長は、大量の油等が排出され、又は排出のおそれがある場合、直ちに総合調整本部を設置し、情報の共有、防除措置状況等の周知に努めるとともに、会員がそれぞれの立場で相互に連携を推進し、迅速、的確な防除活動を実施するための必要な活動の調整を行う。

2 防除活動を実施する会員は、その所属する幹部職員を総合調整本部に派遣する。

(排出油等防除活動の実施)

第9条 会員である船舶所有者、石油関係企業等は、海防法第39条第2項各号に掲げる原因者、又は同条第4項各号に掲げる協力者として防除活動を実施する。

2 会員である関係行政機関及び地方公共団体は、固有の事務又は海防法第41条の2の規定による管区本部長等の要請により、防除活動、二次災害防止等の対策を実施する。

3 会員である民間防災機関、曳船、サルベージ、油防除資機材メーカー、漁業者団体等は、原因者や地方公共団体等からの要請又は自衛措置により、防除活動、二次災害防止等の対策を実施する。

4 各会員の防除活動は、それぞれの固有の指揮系統のもと実施する。

(求償事務)

第10条 防除活動に要した費用の求償に関する事務は、各会員ごとに処理することを原則とする。

(訓練)

第11条 地区協議会は、排出油等事故発生時における会員の防除活動を訓練するため、毎年1回以上訓練(図上訓練を含む。)を行う。

(災害補償)

第12条 防除活動を実施したものが、そのために死亡し負傷し、若しくは病気にかかり、又は廃疾となった場合における災害補償については、法令に別段の定めのあるもののほか、当該被災した職員が所属する機関が当たるものとする。

(経費)

第13条 地区協議会の運営に必要な経費は、原則として会議の決議に基づき会員が負担する。

ただし、国、県、警察及び消防の各機関たる会員は、その負担を免除する。

(会計年度)

第14条 地区協議会の会計年度は、毎年4月1日から翌年3月末日までとする。

(協議)

第15条 本会則に疑義が生じた場合、又は本会則に定められていない事項について協議の必要がある場合には、定例会議又は臨時会議において協議し決定する。

(排出油等防除計画にかかる意見の提出)

第16条 地区協議会は、海防法第43条の6第2項の規定に基づき、会員の協議により必要と認める場合には、宇和海地区に係る海防法第43条の5第1項に基づく排出油防除計画について、海上保安庁に対し意見を述べるものとする。

(庶務)

第17条 地区協議会の庶務は、宇和島海上保安部が行う。

附 則

1 本会則は昭和56年10月6日から施行する。

2 第13条の負担は、市3万円、町村2万円、その他の会費は1万円とする。

ただし、他の地区における排出油防除協議会にも加入する会員にあつては、この金額の範囲内において別途会長が定める。

3 第1条の一部を改正し、平成8年1月17日から施行する。

4 会則の一部を改正し、平成10年6月17日から施行する。

5 第13条の負担は、1会員につき6千円とする。

6 会則の一部を改正し、平成12年5月30日から施行する。

7 会則の一部を改正し、平成19年7月20日から施行する。

4 自衛隊派遣要請計画

自衛隊派遣要請様式

様式 災害派遣要請

年 月 日

災害派遣要請者あて

発信者名

自衛隊の災害派遣要請依頼について

災害を防除するため、下記のとおり自衛隊の派遣要請を依頼します。

記

- 1 災害の情况及び派遣要請を依頼する理由
- 2 派遣を希望する期間
- 3 派遣を希望する区域及び活動内容
- 4 その他参考となるべき事項

(1)連絡場所

(2)連絡責任者

(3)気象状況等

(4)その他

様式 撤収要請

年 月 日

災害派遣要請者あて

発信者名

自衛隊の撤収要請依頼について

自衛隊の災害派遣を受けましたが、災害の復旧も概ね終了しましたから、下記のとおり撤収要請を依頼します。

記

1 撤収要請依頼日時

年 月 日

2 派遣要請依頼日時

年 月 日

3 撤収作業場所

4 撤収作業内容

様式 救急患者空輸要請

年 月 日

災害派遣要請者あて

発信者名

自衛隊航空機の派遣要請依頼について

救急患者空輸のため、下記のとおり自衛隊航空機の派遣を要請します。

記

- 1 派遣要請の理由
- 2 派遣を要する日時
- 3 派遣を要する場所及び輸送場所
- 4 空輸を必要とする救急患者

氏名	血液型	生年月日
----	-----	------

- 5 同乗者（医師、親族）

氏名	血液型	生年月日
----	-----	------

〃	〃	〃
---	---	---

- 6 その他

医療機材、特記事項等

様式 救急患者空輸撤収要請

年 月 日

災害派遣要請者あて

発信者名

自衛隊航空機の撤収要請依頼について

令和 年 月 日 時 分要請した航空機等の出動については、
目的地（ ）へ空輸できましたので、下記のと
おり下記の とおり撤収要請を依頼します。

記

1 撤収要請依頼日時

年 月 日

5 災害救助法の適用について

一定規模以上の災害に際して、国が地方公共団体、日本赤十字その他の団体及び国民の協力の下に、応急的に必要な救助を行い、被災者の保護と社会の秩序の保全を図ることを目的に、災害救助法の適用をすることができる。

災害救助法が適用されると、救助に要する費用は、国及び県が支弁する。

災害救助法の概要は次のとおりである。

災害救助法の概要

1 実施体制

災害救助法による救助は、県知事が行い、市町村長が補助する。(事務の一部を市町村長が行うこととすることができる。)

2 適用基準

災害救助法による救助は、市町村の区域を単位に、原則として同一の原因の災害による被害が一定の程度に達した場合で、かつ現に救助を要する状態にあるときに実施される。

(1) 住家等への被害が生じた場合

① 住家が滅失した世帯数が、当該市町村の区域内の人口に応じ次の世帯数以上であること。

市町村の区域内の人口		住家滅失世帯数
5,000 人未満		30 世帯
5,000 人以上	15,000 人未満	40 "
15,000 "	30,000 "	50 "
30,000 "	50,000 "	60 "
50,000 "	100,000 "	80 "
100,000 "	300,000 "	100 "
300,000 "		150 "

② 愛媛県の区域内で住家が滅失した世帯数が、1,500 世帯以上であって当該市町村の区域内の住家が滅失した世帯数が次の世帯数の数以上であること。

市町村の区域内の人口		住家滅失世帯数
5,000 人未満		15 世帯
5,000 人以上	15,000 人未満	20 "
15,000 "	30,000 "	25 "
30,000 "	50,000 "	30 "
50,000 "	100,000 "	40 "
100,000 "	300,000 "	50 "
300,000 "		75 "

③ 住家の滅失した世帯の数か県内合計で7,000 世帯以上であって、当該市町村において多数の住家が滅失した場合であること。

④ 当該災害が隔絶した地域に発生したものであるなど、災害にかかった者の救護を著しく困難とする内閣府令で定める特別の事情がある場合で、かつ多数の世帯の住家が滅失したこと。

※ 内閣府令に定める特別の事情

被災者に対する食品の給与等に特殊の技術を必要とすること。

(2) 生命・身体への危害が生じた場合

多数の者が生命又は身体に危害を受け、又は受けるおそれが生じた場合で、内閣府令で定める基準に該当すること。

※ 内閣府令で定める基準

- ① 災害が発生し又は発生するおそれのある地域に所在する多数の者が避難して継続的に救助を必要とすること。
- ② 被災者に対する食品の給与等に特殊の給与方法を必要とし、又は救出に特殊の技術を必要とすること。

3 救助の種類及び期間等

(1) 救助の種類

- | | |
|-----------------------------|--------------------------------|
| ① 避難所、応急仮設住宅の供与 | ⑥被災した住宅の応急修理 |
| ② 炊き出しその他による食品の給与
飲料水の給与 | ⑦学用品の給与
⑧埋葬 |
| ③ 被服、寝具その他生活必需品の給
与又は貸与 | ⑨死体の捜索及び処理
⑩住居又はその周辺の障害物の除去 |
| ④ 医療及び助産 | |
| ⑤ 被災者の救出 | |

(2) 救助の程度、期間等

内閣総理大臣が定める基準により、県知事が定める。

4 強制権の発動

迅速な救助の実施を図るため、必要な物資の収容、施設の管理、医療、土木工事等の関係者に対する従事命令等の強制権が確保されている。

5 経費の支弁及び国庫負担

都道府県の支弁：救助に要する費用は、都道府県が支弁

国庫負担：費用が100万円以上の場合、その額の都道府県の普通税収入見込額の割合に応じ、国が負担

- | | |
|---------------------------|--------|
| ・ 普通税収入見込額の 2/100 以下の部分 | 50/100 |
| ・ " 2/100 をこえ 4/100 以下の部分 | 80/100 |
| ・ " 4/100 をこえる部分 | 90/100 |

6 災害救助法による救助の程度、方法及び期間について

令和3年10月1日現在

救助の種類	対 象	費用の限度額	期 間	備 考
避難所の設置 (災害救助法第4条第1項)	災害により現に被害を受け、又は受けるおそれのある者	(基本額) 避難所設置費 1人 1日当たり 330円以内 (加算額) 高齢者等の要配慮者を収容する「福祉避難所」を設置した場合、当該地域において当該特別な配慮のために必要な通常の実費を加算できる。	災害発生の日から7日以内	1 費用は、避難所の設置、維持及び管理のための賃金職員等雇上費、消耗器材費、建物の使用謝金、器物の使用謝金、借上費又は購入費及び光熱水費並びに仮設便所等の設置費を含む。 2 避難に当たっての輸送費は別途計上 3 避難所で生活が長期にわたる場合当においては、避難所に避難しているものの健康上の配慮当により、ホテル・旅館など宿泊施設を借り上げて実施することが可能。
避難所の設置 (災害救助法第4条第2項)	災害が発生するおそれのある場合において、被害を受けるおそれがあり、現に救助を要する者	(基本額) 避難所設置費 1人 1日当たり 330円以内 (加算額) 高齢者等の要配慮者を収容する「福祉避難所」を設置した場合、当該地域において当該特別な配慮のために必要な通常の実費を加算できる。	災害救助法第2条第2項による救助を開始した日から、災害が発生しなかったと判明し、現に救助の必要がなくなった日までの期間(災害が発生し、継続して避難所の供与を行う必要が生じた場合は、災害救助法第2条第2項に定める救助を終了する旨を公示した日までの期間)	1 費用は、災害が発生するおそれがある場合において必要となる建物の使用謝金や光熱水費とする。なお、夏期エアコンや冬期のストーブ、避難者が多数の場合の仮設トイレの設置費や、避難所の警備等のための賃金職員等雇上費など、やむを得ずその他の費用が必要となる場合は、内閣府と協議の上、特別基準を設定する。 2 避難に当たっての輸送費は別途計上
応急仮設住宅の供与	住家が全壊、全焼又は流失し、居住する住家がない者であって、自らの資力では住宅を得ることができない者	○建設型応急住宅 1 規模 地域の実情、世帯構成等に応じて設定 2 限度額 1戸当たり 5,714,000円以内 3 建設型応急住宅の供与終了に伴う解体撤去及び土地の原状回復のために支出できる費用は、当該地域における実費	災害発生の日から20日以内着工	1 費用は設置にかかる原材料費、労務費、附帯設備工事費、輸送費及び建築事務費等の一切の経費として5,714,000円以内であればよい。 2 同一敷地内又は近接する地域内に概ね50戸以上設置した場合は、居住者の集会等に利用するための施設を設置できる。(50戸未満であっても小規模な施設を設置できる。) 3 高齢者等の要配慮者を数人以上収容する「福祉仮設住宅」を設置できる。 4 供与期間 最高2年以内
		○借上型仮設住宅 1 規模 建設型仮設住宅に準じる 2 基本額 地域の実情に応じた額	災害発生の日から速やかに借り上げ、提供	1 費用は、家賃、共益費、敷金、礼金、仲介手数料、火災保険等、民間賃貸住宅の貸主、仲介業者との契約に不可欠なものとして、地域の実情に応じた額とすること。 2 供与期間は建設型仮設住宅と同様

救助の種類	対 象	費用の限度額	期 間	備 考					
炊き出しその他による食品の給与	1 避難所に収容された者 2 災害により現に炊事できない者	1人1日当たり 1,160円以内	災害発生の日から 7日以内	食品給与のための総経費を延給食日数で除した金額が限度額以内であればよい。 (1食は1/3日)					
飲料水の供給	現に飲料水を得ることができない者(飲料水及び炊事のための水であること。)	当該地域における通常の実費	災害発生の日から 7日以内	輸送費、人件費は別途計上					
被服、寝具その他生活必需品の給与又は貸与	住家の全半壊(焼)、流失、床上浸水(土砂の堆積等により一時的に居住することができない状態となったものを含む。)、全島避難等により、生活上必要な被服、寝具、その他生活必需品を喪失又は損傷し、直ちに日常生活を営むことが困難な者	1 夏季(4月～9月)冬季(10月～3月)の季別は災害発生の日をもって決定する。 2 下記金額の範囲内	災害発生の日から 10日以内	1 備蓄物資の価格は年度当初の評価額 2 現物給付に限ること					
		区 分	1人世帯	2人世帯	3人世帯	4人世帯	5人世帯	6人以上 1人増すごとに加算	
		全壊	夏	18,800	24,200	35,800	42,800	54,200	7,900
		全焼	冬	31,200	40,400	56,200	65,700	82,700	11,400
		流失	夏	6,100	8,300	12,400	15,100	19,000	2,600
半壊	冬	10,000	13,000	18,400	21,900	27,500	3,600		
床上浸水	冬	10,000	13,000	18,400	21,900	27,500	3,600		
医 療	医療の途を失った者(応急的処置)	1 救護班…使用した薬剤、治療材料、破損した医療器具の修繕費等の実費 2 病院又は診療所…国民健康保険診療報酬の額以内 3 施術者…協定料金の額以内	災害発生の日から 14日以内	患者等の移送費は、別途計上					
助 産	災害発生の日以前又は以後7日以内に分べんした者であって災害のため助産の途を失った者(出産のみならず、死産及び流産を含み現に助産を要する状態にある者)	1 救護班等による場合は、使用した衛生材料等の実費 2 助産婦による場合は、慣行料金の100分の80以内の額	分べんした日から 7日以内	妊婦等の移送費は、別途計上					
被災者の救出	1 現に生命若しくは身体が危険な状態にある者 2 生死不明な状態にある者	当該地域における通常の実費	災害発生の日から 3日以内	1 期間内に生死が明らかにならない場合は、以後「死体の搜索」として取り扱う。 2 輸送費、人件費は、別途計上					
被災した住宅の応急修理	1 住家が半壊、半焼若しくはこれらに準ずる程度の損傷を受け、自らの資力では応急修理をすることができない者 2 大規模な補修を行わなければ居住することが困難である程度に住	居室、炊事場及び便所等日常生活に必要最小限度の部分 ① ②以外の世帯 1世帯当たり 595,000円以内 ② 半壊又は半焼に準ずる程度の損傷により被害を受けた世帯	災害発生の日から 3ヵ月以内(災害対策基本法第23条の3第1項に規定する特定災害対策本部、同法第24条第1項に規定する非常災害対策本部又は同法第28条の2第1項に						

救助の種類	対 象	費用の限度額	期 間	備 考
	家が半壊（焼）した者	1世帯当たり 300,000円以内	規定する緊急災害対策本部が設置された災害にあつては、6ヵ月以内)	
学用品の給与	住家の全壊（焼）流失半壊（焼）又は床上浸水による学用品の喪失又は損傷等により使用することができず、修学上支障のある小学校児童、中学校生徒、義務教育学校生徒及び高等学校等生徒	1 教科書及び教科書以外の教材で教育委員会に届出又はその承認を受けて使用している教材、又は正規の授業で使用している教材実費 2 文房具及び通学用品は、次の金額以内 小学校児童 1人当たり4,500円 中学校生徒 1人当たり4,800円 高等学校生徒 1人当たり5,200円	災害発生の日から（教科書） 1ヵ月以内 （文房具及び通学用品） 15日以内	1 備蓄物資は評価額 2 入進学時の場合は個々の実情に応じて支給する。
埋 葬	災害の際死亡した者を対象にして実際に埋葬を実施する者に支給	1体当たり 大人（12歳以上） 215,200円以内 小人（12歳未満） 172,000円以内	災害発生の日から 10日以内	1 輸送費、人件費は、別途計上 2 災害発生後3日を経過したものは一応死亡した者と推定している。
死体の捜索	行方不明の状態にあり、かつ、各般の事情によりすでに死亡していると推定される者	当該地域における通常の実費	災害発生の日から 10日以内	1 輸送費、人件費は、別途計上 2 災害発生後3日を経過したものは一応死亡した者と推定している。
死体の処理	災害の際死亡した者について、死体に関する処理（埋葬を除く。）をする。	(洗浄、縫合、消毒等) 1体当たり 3,500円以内 既存建物借上費 通常の実費 既存建物以外 1体当たり 5,400円以内 検 索 救護班以外は慣行料金の額以内	災害発生の日から 10日以内	1 検案は原則として救護班 2 輸送費、人件費は、別途計上 3 死体の一時保存にドライアイスの購入費等が必要な場合は当該地域における通常の実費を加算できる。
障害物の除去	居室、炊事場、玄関等に障害物が運びこまれているため生活に支障をきたしている場合で自力では除去することのできない者	市内において障害物の除去を行った1世帯当たり 137,900円以内	災害発生の日から 10日以内	
輸送費及び賃金職員等雇上費（災害救助法第4条第1項）	1 被災者の避難 2 医療及び助産 3 被災者の救出 4 飲料水の供給 5 死体の捜索 6 死体の処理 7 救済用物質の整理配分	当該地域における通常の実費	救助の実施が認められる期間以内	

	範 囲	費用の限度額	期 間	備 考
輸送費及び賃金 職員等雇上費 (災害救助法第 4条第2項)	1 被災者の避難 2 医療及び助産 3 被災者の救出 4 飲料水の供給 5 死体の搜索 6 死体の処理 7 救済用物質の整理配 分	当該地域における通常の実費	救助の実施が認め られる期間以内	災害が発生するおそれ段階の 救助は、高齢者・障害者等で避 難行動が困難な要配慮者の方 の輸送であり、以下の費用を対 象とする。 ・避難所へ輸送するためのバス 借上げ等に係る費用 ・避難者がバス等に乗降するた めの補助員など、避難支援のた めに必要となる賃金職員等雇 上費
実 費 弁 償	1 災害救助法施行令第 4条第1号から第4号 までに規定する者 2 災害救助法施行令第 4条第5号から第10号 までに規定する者	1人1日当たり 医師、歯科医師 22,200円以内 薬剤師、診療放射線技師、 臨床検査技師、臨床工学技士、 歯科衛生士 15,600円以内 保健師、助産師、看護師、准 看護師 15,700円以内 救命救急士 13,700円以内 土木技術、建築技術者 15,300円以内 大工、 21,200円以内 左官 21,800円以内 とび、 21,600円以内 業者のその地域における慣 行料金による支出実績に手数 料としてその100分の3の 額を加算した額以内とするこ と。	救助の実施が認め られる期間以内	時間外勤務手当及び旅費は 別途に定める額

※ この基準によっては救助の適切な実施が困難な場合には、愛媛県知事は、厚生労働大臣に協議し、その同意を得た上で、救助の程度、方法及び期間を定めることができる。

7 災害援護資金貸付制度の概要

(1) 趣 旨

自然災害により、住民や家財に被害を受けた場合並びに世帯主が負傷した場合に、その世帯の生活の立て直しを目的とする貸付制度

(2) 貸付けの対象となる災害

県内において災害救助法が適用された市町村が1以上ある場合の災害

(3) 貸付対象者

①貸付けの対象となる被害

(ア) 世帯主の療養に要する期間がおおむね1月以上の負傷

(イ) 住居が半壊・全壊・滅失・流出した場合

(ウ) 家財の被害があつて、被害額が当該家財の価額のおおむね3分の1以上である場合

②貸付け対象者

・被害を受けた世帯の世帯主

③世帯の所得制限

世帯の所得の合計額が次の基準以下でなければならない。

滅失 世帯 以外	世帯人員	市町村民税における総所得額
	1人	220万円
以 外	2人	430万円
	3人	620万円
	4人	730万円
	5人以上	1人増すごとに730万円に30万円を加えた額
滅失 世帯	—	1,270万円

(4) 貸付条件

①貸付限度額

世帯主1か月以上の負傷	150万円	┌──┐ └──┘	250万円	┌──┐ └──┘	270万円	┌──┐ └──┘	350万円
家財の1/3以上の損害	150万円						
住居の半壊	170万円(250万円)	┌──┐ └──┘	250万円	┌──┐ └──┘	(350万円)	┌──┐ └──┘	350万円
住居の全壊	250万円(350万円)						
住居の全体が滅失	350万円						

()内は被災した住居を建て直すに際し、残存部分を取り壊さざるをえない等特別の事情がある場合(住居の全壊とは、損壊部分の床面積が述面積の70%以上に達した場合、または、被害額が住家の時価の50%に達したものをいう。)

②償還期間 10年(うち据置期間3年)

③償還方法 年賦、半年賦又は月賦

④利率年 3%(据置期間3年は無利子)

8 災害復旧貸付制度の概要

1 取扱機関	日本政策金融公庫中小企業事業、日本政策金融公庫国民生活事業、商工組合中央金庫	
2 目的	暴風、豪雨、地震や大規模な火災などの災害を受けた中小企業者の事業の復旧を図る。	
3 貸付限度	日本政策金融公庫中小企業事業	別枠1億5千万円
	日本政策金融公庫国民生活事業	別枠3千万円
	商工組合中央金庫	必要に応じ一般限度額を超える額
4 貸付金利	日本政策金融公庫中小企業事業	基準金利
	日本政策金融公庫国民生活事業	基準金利
	商工組合中央金庫	所定の利率
5 貸付期間	日本政策金融公庫中小企業事業	運転：10年以内（据置2年以内） 設備：10年以内（据置2年以内）
	日本政策金融公庫国民生活事業	日本政策金融公庫中小企業事業と同じ
	商工組合中央金庫	運転：10年以内（据置3年以内） 設備：20年以内（据置3年以内）

9 中小企業振興資金（災害関連対策資金）の概要

- 1 目的 災害の影響を受け、事業活動に支障を生じている県内中小企業者に対する融資を促進し、もってその経営の安定を図る。
- 2 融資条件等 災害等の発生の都度知事が定めるところによる。

(参考)

平成30年度から実施している「災害関連対策資金（平成30年7月豪雨）」の概要

1 融資対象者

県内に事業所を有し、愛媛県信用保証協会の定める保証対象業種に属する事業を引き続き6か月以上営む法人又は個人であって、次の各号いずれかに該当する者。ただし、いずれの場合も市町が発行する「り災証明書」又は「被災証明書」が必要。

- (1)平成30年7月豪雨による災害（以下「災害」という。）の影響を受けて営業又は操業等を短縮し、若しくは停止していること。
- (2)災害の影響を受けて最近1か月間の売上高が、前年同期の売上高に比して10%以上減少し、又は減少することが見込まれること。
- (3)その他、災害の対応策として、一時的に資金を必要としていること。

2 融資条件

- (1) 資金使途 運転資金、設備資金
- (2) 融資利率 年1.0%
- (3) 保証料率 年0.35～1.80%（県が全額負担）
- (4) 融資限度額 運転資金 2,000万円
設備資金 3,000万円
- (5) 融資期間 運転資金 7年以内（うち据置1年以内）
設備資金 10年以内（うち据置1年6か月以内）

- 3 取扱金融機関 伊予銀行、愛媛銀行、県内各信用金庫、商工組合中央金庫、中国銀行、広島銀行、山口銀行、阿波銀行、百十四銀行、四国銀行、徳島大正銀行、香川銀行、高知銀行、観音寺信用金庫、みずほ銀行、三井住友銀行
- 4 取扱期間 平成30年7月20日～令和2年3月31日

10 災害復旧貸付（高度化事業）の概要

1 災害復旧貸付とは

次のいずれかの場合に対する貸付けを災害復旧貸付といたします。

- (1) 既往の高度化事業の貸付けを受けた事業用施設が災害による被害を受けたため、施設の復旧を図りたいとき
- (2) 災害による被害を受けた施設を復旧するに当たって、新たに高度化事業の貸付対象事業を実施するとき

2 「災害」とは

「災害」とは、次のいずれかの事態をいいます。

- (1) 災害救助法施行令（昭和22年政令第225号）第1条第1項第1号から第4号までのいずれかに該当する被害が発生した事態（これに準ずる事態であると都道府県知事が認めたものを含みます。）
- (2) 相当数の者の事業活動の運営が、著しい地盤沈下による被害により著しく困難になっていると都道府県知事が認める事態

3 災害復旧貸付を受ける主な要件等

(1) 貸し付けの対象者

過去に高度化資金の貸付けを受けて整備した施設の復旧を図る者又は施設の復旧に当たって新たに高度化事業の貸付対象事業を行う者

(2) 貸付け対象施設

貸付けの対象施設については、災害復旧に当たって必要な土地、建物、構築物、設備であって、資産計上されるものです。

(3) 制度要件

原則として、実施するそれぞれの高度化事業の貸付対象事業ごとに定められた要件を満たす必要がありますが、併せて次の要件を満たす必要があります。

- ①既往の高度化資金の貸付けを受けて取得し、造成し、又は整備した施設が罹災して、当該施設の復旧を図る場合であって、当該施設の相当部分が滅失若しくは消失し、又は使用不可の状態となったと認められること。
- ②罹災した施設の復旧に当たって、新たに準則第1条に規定する事業を行う場合にあっては、事業に参加する者の相当数が罹災地域内に事業を有していると認められること。
- ③既往の高度化資金の貸付けを受けて取得し、造成し、又は整備した施設が著しい地盤沈下により被害を受け、当該施設の復旧を図る場合であること。

(4) 貸付けを受ける場合に必要となるもの

災害復旧貸付に係る高度化資金の貸付けを受ける場合には、罹災証明書又は都道府県知事による罹災の認定により、施設の罹災が確認され、被害により事業活動の運営が著しく困難となっていることが認められる必要があります。

(5) 貸付けの適用期間

災害復旧貸付に係る資金の貸付けの適用は、施設が罹災したと認められる日から起算して、原則として、1年以内に事業計画書の提出が行われたものに限られます。

ただし、地盤沈下により施設が被害を受けた場合など都道府県知事が認めた場合には、この限りではありません。

4 貸付条件

貸付割合	貸付対象施設の整備資金の90%以内
償還期限	据置期間を含む20年以内であって、都道府県が適当と認める期限
据置期間	3年以内であって、都道府県が適当と認める期間
金利	無利子

11 日本政策金融公庫災害資金等の概要

農 林 関 係

(令和3年9月現在)

資 金 名		貸付対象事業	利率 (%)	償還期限 (据置期間)	貸付金額の 最高限度額	備 考	
日本政策金融公庫災害資金	農業基盤整備	災害により流失、埋没した農地・牧地・かんがい排水施設、農道等の復旧	0.16 ～ 0.20	25年 (10年)	受益者が負担する額		
	林業基盤整備	造林	台風、異常降雪等による被害造林地の復旧	0.16 ～ 0.20	30年 (20年)	事業費×80～90%	
			樹苗養成施設の復旧	0.16 ～ 0.19	15年 (5年)	事業費×80%	
		林道	林道及びこれら附帯施設の復旧	0.16 ～ 0.20	20年 (3年)	事業費×80%	
		農林漁業セーフティネット	災害により被害を受けた農林漁業経営の再建に必要な資金(対象とする災害は原則として、風水害、震災等の天災に限るものとするが、天災以外のものでも通常の注意をもってしても避けられない物的損害で、農林漁業経営に著しい支障を及ぼすもの(火災、海洋汚染等)を含むものとする)	0.16 ～ 0.20	10年 (3年)	600万円 (特認年間経営費の12分の6に相当する額又は粗収益の12分の6に相当する額のいずれか低い額)	
		農林漁業施設 (主務大臣指定施設)	農業・林業用施設の復旧 (農舎、畜舎、農作物育成管理用施設、農産物処理加工施設等の復旧。 被害園地の果樹の改植・補植、地ごしらえ等の樹園地整備、果樹棚の設置)	0.16 ～ 0.30	15年 (3年) 果樹改植 25年 (10年)	事業費×80% 又は1施設当たり300万円 (特認600万円)のいずれか低い額	
	農業経営基盤強化資金	農地・農業用施設等の復旧	0.16 ～ 0.20	25年 (10年)	個人 3億円 法人 10億円		
	農業近代化資金	損壊した農業用施設等の復旧、流失した果樹等の植栽、育成資金 (認定農業者及び集落営農組織に限る。)	0.16 ～ 0.20	《原則》 認定農業者 15年 (7年) その他農業者 15年 (3年)	通算残高が個人1,800万円 法人等2億円に達するまで	申請窓口 農協等 借入までの期間 申請後約 15～40日 必要書類 借入申込書等	

漁業関係

令和2年9月現在

資金名		貸付対象事業	利率 (%)	償還期限 (据置期間)	貸付金額の最高限度額
日本政策金融公庫 災害資金	漁業基盤整備	漁港	0.20 ～ 0.40	20年 (3年)	事業費×80%
		漁場整備	0.20 ～ 0.40	20年 (3年)	事業費×80%
	漁船資金		0.20 ～ 0.35	5～20年 (2年)	事業費×80%又は450,000千円のいずれか低い額
	農林漁業施設	共同利用	0.20 ～ 0.40	20年 (3年)	事業費×80%
		主務大臣指定施設	0.20 ～ 0.40	15年 (3年)	事業費×80%又は1施設当たり300万円(漁船1,000万円)のいずれか低い額
漁業近代化資金		漁船の建造・取得、その他の施設、機具等の取得、種苗の購入・育成	0.40	5～15年 (2～3年)	9,000万円 (養殖法人18,000万円)

12 天災資金の概要

事 項	内 容
1 天災融資法の発 動基準	天災による被害が著しくかつ国民経済に及ぼす影響が大である場合 (具体的な基準についての規定はない。)
2 特別被害地域の 指定 (法第2条第5項)	(農業) 30 (減収量) 以上で、かつ、50 (損失額) 又は、樹体被 100 (平年収穫量) 100 (平年農業総収入額) 害が 50 (損失額) 以上の特別被害農業者が 10 (特別被害農業者) 100 (被害時価額) 100 (被害農業者) 以上の区域で、県が指定する区域 (林業及び漁業) 50 (損失額) 以上、又は 70 (施設損失額) 以上の特別 100 (平年林漁業総収入額) 100 (被害時価額) 被害林漁業者が 10 (特別被害林漁業者) 以上の区域で、県が指定する区域 100 (被害林漁業者)
3 借受資格者 (法第2条 第1項、第2項)	(農業者) 県が特別被害地域の指定をした地域のものに限る。 30 (減収量) 以上で、かつ、50 (損失額) 以上の場合 100 (平年収穫量) 100 (平年農業総収入額) 又は、樹体被害が 50 (損失額) 以上の場合 100 (被害時価額)
天 災 融 資 法	①3.0%以内資金 (林業者及び漁業者) 50 (損失額) 以上の場合、又は 70 (施設損失額) 100 (平年林漁業総収入額) 100 (被害時価額) 以上の場合
	②5.5%以内資金 (農業者) 30 (減収量) 以上で、かつ、30 (損失額) 以上の場合 100 (平年収穫量) 100 (平年農業総収入額) (林業者及び漁業者) 30 (損失額) 以上の場合 100 (平年林漁業総収入額)
	③6.5%以内資金 (農業者) 30 (減収量) 以上で、かつ、10 (損失額) 以上の場合 100 (平年収穫量) 100 (平年農業総収入額) 又は、樹体被害が 30 (損失額) 以上の場合 100 (被害時価額) (林業者及び漁業者) 10 (損失額) 以上の場合、又は 50 (施設損失額) 100 (平年林漁業総収入額) 100 (被害時価額) 以上の場合
注：金利は天災融資法 発動時に設定さ れる	

事 項		内 容												
4 資金使途 (法第2条第4項)		<p>経営資金</p> <p>農業 種苗、肥料、飼料、薬剤、農機具（12万円以下）、家畜等の購入及びその他の農業経営に必要な資金（労賃、水利費、簡易な施設の復旧費、共済掛金等）</p> <p>林業 種苗、肥料、薪炭原木、しいたけほだ木等の購入、炭がま構築資金及びその他林業経営に必要な資金（労賃、簡易な施設の復旧費）</p> <p>漁業 稚魚、稚貝、餌料、漁具、漁業用燃油等の購入資金、漁船（5トン未満）の建造又は取得資金その他漁業経営に必要な資金（共済掛金等）</p>												
5 利子補給率の負担区分 (法第4条) (例：平成3年 台風19号)		(単位：%)												
			基準 金利	利 子 補給率	負 担 率 区 分									
					国	県	計	市町村						
		3.0%資金	7.95	4.95	3.2175	0.86625	4.08375	0.86625						
		5.0%資金	7.95	2.95	1.475	0.7375	2.2125	0.7375						
		6.0%資金	7.95	1.95	0.975	0.4875	1.4625	0.4875						
6 貸付限度額及び償還期限														
		天 災 融 資 法						激 甚 災 害 法						
		貸付限度額			償還期限			貸付限度額			償還期限			
		A%	B万円		6.5%	5.5%	3%	A%	B万円		6.5%	5.5%	3%	
		(損失額)	個人	法人	資金	資金	資金	(損失額)	個人	法人	資金	資金	資金	
被 害 農 林 漁 業 者	農 業 者	果樹栽培者	55	500	2500	5	5	6	80	600	2500	6	7	7
		家畜等飼育者	55	500	2500	5	5	6	80	600	2500	6	7	7
		一般農業者	45	200	2000	3	5	6	60	250	2000	4	6	7
	林 業 者	45	200	2000	3	5	6	60	250	2000	4	6	7	
漁 業 者	漁具購入資金	80	5000	5000	3		6	80	5000	5000	4		7	
	漁船建造資金	80	500	2500	5		6	80	600	2500	6		7	
	水産養殖資金	50	500	2500	5	5	6	60	600	2500	6	7	7	
	一般漁業者	50	200	2000	3	5	6	60	250	2000	4	6	7	
貸付限度額は、A%、B万円のいずれか低い額														

13 被災者生活再建支援法の概要

1. 目的

自然災害によりその生活基盤に著しい被害を受けた者に対し、都道府県が相互扶助の観点から拠出した基金を活用して被災者生活再建支援金を支給するための措置を定めることにより、その生活の再建を支援し、もって住民の生活の安定と被災地の速やかな復興に資することを目的とする。

2. 制度の対象

(1) 対象となる自然災害

- ① 災害救助法施行令第1条第1項第1号又は第2号に該当する被害が発生した市町村
- ② 10世帯以上の住宅全壊被害が発生した市町村
- ③ 100世帯以上の住宅全壊被害が発生した都道府県
- ④ ①又は②の市町村を含む都道府県で、5世帯以上の住宅全壊被害が発生した市町村（人口10万人未満に限る）
- ⑤ ①～③の区域に隣接し、5世帯以上の住宅全壊被害が発生した市町村（人口10万人未満に限る）
- ⑥ ①若しくは②の市町村を含む都道府県又は③の都道府県が2以上ある場合に、5世帯以上の住宅全壊被害が発生した市町村（人口10万人未満に限る）、2世帯以上の住宅全壊被害が発生した市町村（人口5万人未満に限る）

(2) 支給対象世帯

上記の自然災害により

- ① 住宅が「全壊」した世帯
- ② 住宅が半壊、又は住宅の敷地に被害が生じ、その住宅をやむを得ず解体した世帯
- ③ 災害による危険な状態が継続し、住宅に居住不能な状態が長期間継続している世帯
- ④ 住宅が半壊し、大規模な補修を行わなければ居住することが困難な世帯（大規模半壊世帯）

3. 支給条件

(1) 支給金額

支給額は、以下の2つの支援金の合計額となる

（※世帯人数が1人の場合は、各該当欄の金額の3/4の額）

① 住宅の被害程度に応じて支給する支援金（基礎支援金）

住宅の被害程度	全壊 2(2)①に該当	解体 2(2)②に該当	長期避難 2(2)③に該当	大規模半壊 2(2)④に該当
支給額	100万円	100万円	100万円	50万円

② 住宅の再建方法に応じて支給する支援金（加算支援金）

住宅の再建程度	建設・購入	補修	賃借 (公営住宅以外)
支給額	200万円	100万円	50万円

※ 一旦住宅を賃借した後、自ら居住する住宅を建設・購入（又は補修）する場合は、合計で200（又は100）万円

4. 支援金の支給申請

（申請窓口） 市町村

（申請時の添付書面） ①基礎支援金： 災証明書、住民票 等

②加算支援金： 契約書（住宅の購入、賃借等） 等

（申請期間） ①基礎支援金： 災害発生日から13月以内

②加算支援金： 災害発生日から37月以内

5. 基金と国の補助

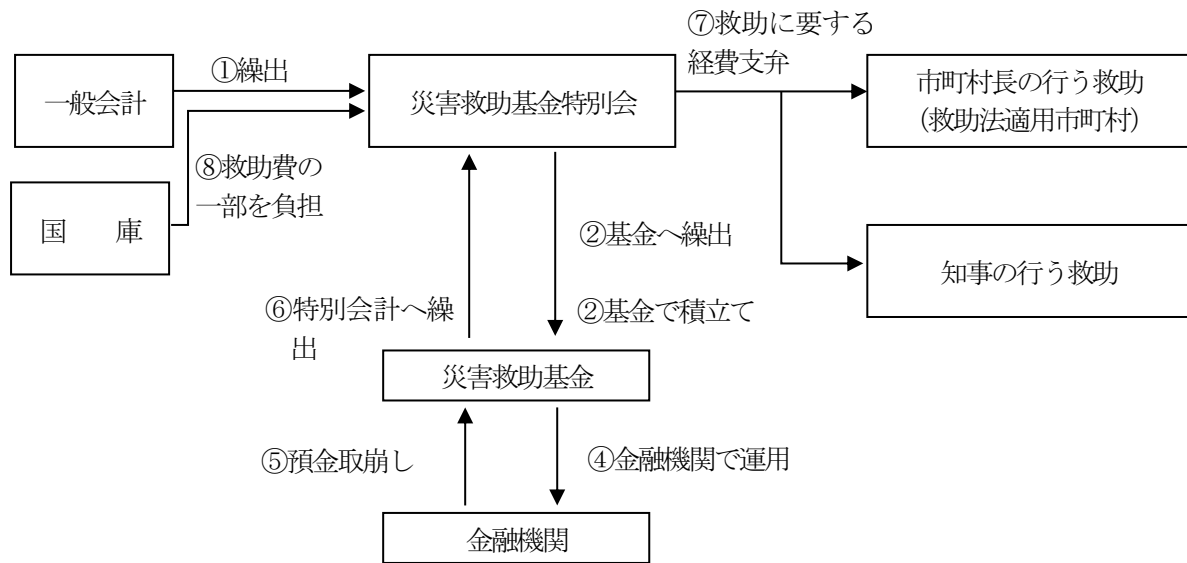
- 国の指定を受けた被災者生活再建支援法人（財団法人都道府県会館）が、都道府県が相互扶助の観点から拠出した基金を活用し、支援金を支給。
- 基金が支給する支援金の1／2に相当する額を国が補助。

14 災害救助基金の概要

県は、災害救助法の規定に基づき、救助に要する費用等の支弁の財源に充てるため、令和3年3月31日現在において、891,962,110円を災害救助基金として積み立てている。

(参考)

災害救助基金事務の流れ



(通常処理)

- ① 一般会計から特別会計へ繰出
- ② 特別会計から基金へ繰出
- ③ 基金で積立て
- ④ 金融機関で運用

(災害発生時)

- ⑤ 預金の取崩し
- ⑥ 基金から特別会計へ繰出
- ⑦ 特別会計から市町村又は県の費用として救助費用を支弁
- ⑧ 国庫が救助費の一部を負担

費用が100万円以上の場合、その額の都道府県の普通税収見込額の割合に応じ、国が負担		
・ 普通税収見込額の2/100以下の部分		50/100
・ " 2/100をこえ4/100以下の部分		80/100
・ " 4/100をこえる部分		90/100

15 原子力災害に係る個別避難計画の作成等に当たっての留意点について

事務連絡
令和3年6月30日

重点市町原子力防災担当課長 様

愛媛県原子力安全対策課長

原子力災害に係る個別避難計画の作成等に当たっての留意点について（通知）

平素より本県の原子力防災行政の推進に格別の御協力を賜り、厚くお礼申し上げます。

さて、標記の件について、内閣府（原子力防災担当）から、別添のとおり通知があったので、下記に留意の上、対応いただきますようお願いいたします。

記

1 原子力災害に係る個別避難計画の作成等について

- 改正後の災害対策基本法に新設された個別避難計画の作成の努力義務化等に係る規定については、原子力災害についても適用される。
 - 各市町においては、原子力災害対応の特性を踏まえ、原子力災害に係る個別避難計画の作成・活用方法等に関して、地域防災計画等に必要な定めを行い、優先度や段取り、様式に記載すべき事項等を検討した上で、原子力災害に係る個別避難計画の作成等に取り組むこと。
- なお、一般災害の個別避難計画の特記事項として原子力災害の留意事項を記載等するなどして共有化することも認められる。

2 個別避難計画の作成等に当たっての連帯について

- 個別避難計画の作成等に当たり、原子力災害対応に特化したデータ収集等に必要な経費（調査費等）については、原子力発電施設等緊急時安全対策交付金の対象となることから、県に前広に相談すること。

【担当】

愛媛県県民環境部防災局原子力安全対策課
原子力防災グループ 主任 徳川
TEL : 089-912-2341
E-mail: tokugawa-hiroshi@pref.ehime.lg.jp

16 通学区域一覧

学 校 名		通 学 区 域
城 東 中	明倫小	京町、広小路、堀端町、桜町、御徒町、佐伯町1~2、天赦公園、文京町一部（明倫小・宇南中等一部）、御殿町、本町追手1、神田川原3、元結掛1~2、新田町1~4、山際1~4、並松1、中沢町1、坂下津1~2、別当1~6、保手1~5、長堀1~3、青葉台1~3
	三浦小	船隠、天満1~2、豊浦、尾崎、大内、安米
	番城小	本川内、並松2、中沢町2、川内1~2、夏目町1~3、宮下、寄松、薬師谷、薬師谷団地、保田、祝森上・中・下、夏目ケ市、並松
城 南 中	宇和津小	宇和津町1~3、愛宕町1~3、笹町1~2、賀古町1~2、野川2~4、大超寺奥1~2、妙典寺前1~5、神田川原1~2
	鶴島小	文京町、明倫町、榊形町1~3、丸之内1~5、本町追手2、中央町1~2、新町1~2、栄町港1~3、坂下津3、戒山、曙町、御殿町1、石応1~2、白浜、平浦、蕨、小池、小浜、大小浜、蛤1~2、百之浦、本九島1~2
	天神小	鶴島町、錦町、天神町、丸穂町1~4、丸穂5区、大宮町1~3、朝日町1、寿町1~2、恵美須町1~2、和霊元町1~3、和霊元町4（小学生は天神小、中学生は城北中へ）、和霊公園、御幸町1~2
	結出小	東、西、結出、島津、狩津
	遊子小	大池、神崎、柿之浦、明越、矢の浦、小矢の浦、甘崎、番匠、魚泊、水ヶ浦、津の浦
	蔣淵小	高助、横浦、豊の浦、宮市、宿の浦、矢ヶ浜、大島
	戸島小	美砂子、向、池田、本浦、小内浦、郡
	嘉島小（休校）	嘉島
城 北 中	和霊小	柿原1~3、伊吹東1~4、伊吹西、伊吹北1~2、北宇和島町、泉町1~4、和霊東町1~3、和霊中町1~3、和霊西1~2、和霊北
	住吉小	朝日町2~4、弁天町1~3、築地町1~2、住吉町1~3、大浦1~3、赤松、須賀通3区、藤江1~2
	高光小	下高串、家藤、徳之森、奥高串、本村、江ノ組、日ノ組、中組、新屋敷、上光満
		和霊元町4（中学生のみ）
吉 田 中	吉田小	北小路（1区は吉田、立間の自由区）、東小路、西小路、本町、魚棚、裡町、知永、浅川、立間尻、鶴間、鶴間新、沖村の一部（御殿内2、3区）、南君の一部（立目、牛川地区）
	奥南小	奥浦、南君（立目、牛川地区を除く）
	喜佐方小	沖村、河内、白浦外
	立間小	立間（北小路1区は吉田、立間の自由区）
	玉津小	白浦、法花津、深浦

学 校 名		通 学 区 域
三 間 中	三間小	宮野下町、村、北増穂、川之内、小沢川、元宗・増田、土居中、迫目、務田、戸雁、黒井地
	成妙小	是能、コスモスタウン、曾根、成家、則、大藤
	二名小	中野中、波岡、田川、金銅、土居垣内、古藤田、大内、是延、兼近、三間中間、黒川、音地
津 島 中	清満小	増穂地区、岩渕地区、山財地区、上槇上、上槇下
	御槇小	御内地区、槇川地区
	岩松小	岩松地区、近家地区、高田地区、大日提、小日提谷、小日提浜
	畑地小	上畑地地区、下畑地地区（上槇地区を除く）
	下灘小	嵐、横浦、単鳴、弓立、坪井、泥目水、田嵐、針木、浦知、塩定、柿之浦、脇、曾根、田之浜、成、須下、後、漁家、平井、曲島
	竹ヶ島小 (休校)	竹ヶ島
	北灘小	鵜之浜、宗清、国延、面浦、網代、家次、木浦松、牛之浦、尻貝、掛網代、福浦

13 応援協定関係

1 災害時応援協定一覧

(1) 災害時応援協定一覧表（事業者）

令和4年3月31日現在

	災害時応援協定名称	締結先事業者名称	電話番号	FAX 番号	協定締結年月日	具体的な応援内容
1	災害時の医療救護活動についての協定	宇和島医師会、消防本部	22-0161	25-8382	平成 27 年 3 月 17 日	災害時の医療救護活動
2	災害時の医療救護活動に関する協定	一般社団法人愛媛県薬剤師会宇和島支部	22-0085	23-8020	平成 31 年 3 月 28 日	災害時の医療救護活動の業務を行う。
3	災害時における生活物資の調達に関する協定書	株式会社サンシャインチェーン本部	088-882-47 11	088-882-47 22	平成 18 年 11 月 10 日	災害時における生活物資の調達及び供給
4	災害時における生活物資の調達に関する協定書	株式会社フジ	089-926-71 11	089-925-69 81	平成 18 年 11 月 20 日	災害時における生活物資の調達及び供給
5	災害時における生活物資の調達に関する協定書	えひめ南農業協同組合	22-8111	22-4608	平成 19 年 6 月 20 日	災害時における生活物資の調達及び供給
6	災害時等における物資供給協力に関する協定書	生活協同組合コープえひめ	089-931-53 30	089-931-53 63	平成 25 年 7 月 1 日	災害時における生活物資の調達及び供給
7	災害時等における物資の供給協力等に関する協定	DCM 株式会社	089-925-111 1	089-926-011 1	平成 25 年 10 月 30 日	災害時における生活物資 (DIY 用品等) の調達及び供給
8	災害時における飲料水の提供に関する協定書	コカ・コーラボトラーズジャパン株式会社	087-841-91 91	087-841-52 92	平成 18 年 12 月 28 日	災害時における飲料水の提供
9	災害時における飲料供給に関する協定書	サントリーフーズ株式会社	087-837-85 51	087-837-87 31	平成 20 年 7 月 1 日	災害時における飲料水の提供
10	災害時における応急生活物資 (LP ガス等) の供給に関する協定書	一般社団法人愛媛県エルピーガス協会宇和島支部	22-0797	25-7867	平成 19 年 11 月 5 日	災害時における応急生活物資 (LP ガス等) の調達及び供給
11	災害時における自動車等の燃料の調達に関する協定	愛媛県石油商業組合宇和島支部	25-6611	25-8011	平成 20 年 1 月 10 日	災害時における自動車等の燃料の調達及び供給
12	大規模災害時における燃料の供給に関する協定	一般社団法人四国クリエイト協会	087-822-16 76	087-823-85 69	平成 29 年 11 月 29 日	大規模災害時における燃料の無償提供
13	大規模災害時における水道の応急活動に関する協定	宇和島市管工事業協同組合	22-2776	23-5119	平成 18 年 4 月 18 日	大規模災害時に管工事業協同組合の協力により、早急な水道の応急給水、復旧作業を行う。
14	災害時における応急対策業務に関する協定書	一般社団法人愛媛県建設業協会宇和島地方支部	22-1190	24-2533	平成 20 年 3 月 26 日	災害時における応急対策業務
15	災害時における応急対策業務の協力に関する	一般社団法人愛媛県電設業協会	089-931-55 98	089-947-82 55	平成 24 年 10 月 12 日	災害時における応急対策業務

	災害時応援協定名称	締結先事業者名称	電話番号	FAX 番号	協定締結年月日	具体的な応援内容
	協定					
16	災害時における応急対策業務の協力に関する協定	愛媛県電気工事工業組合 及び同組合宇和島支部 宇和島電気工事協同組合	089-931-30 11	089-931-29 27	平成 25 年 10 月 21 日	災害時における応急対策業務
17	災害時の協力に関する協定	四国電力株式会社 四国電力送配電株式会社	22-4733	23-3305	平成 26 年 12 月 26 日	災害時における電力供給設備復旧
18	災害時における家屋被害認定調査に関する協定	愛媛県土地家屋調査士会	089-943-67 69	089-943-67 79	平成 25 年 2 月 27 日	災害時における被災家屋の調査及び被災証明に係る相談補助
19	災害時等における無人航空機の協力に関する協定	株式会社スカイ・ジョイント	090-1918-2 548	0895-48-02 34	平成 29 年 8 月 21 日	災害対応等に必要映像、画像等の情報提供
20	災害時等における放送要請に関する協定	宇和島ケーブルテレビ株式会社	24-3939	24-6140	平成 28 年 6 月 1 日	災害放送・有事放送を優先して行
21	災害時における臨時災害放送局開設及び相互連携等に関する協定	宇和島ケーブルテレビ株式会社、南海放送株式会社	24-3939	24-6140	平成 28 年 2 月 1 日	臨時災害放送局の開設及び運営
22	災害時における地図製品等の供給等に関する協定	株式会社ゼンリン	089-905-10 16	089-905-10 25	平成 26 年 7 月 17 日	災害時における地図製品等の供給等
23	災害発生時における宇和島市と宇和島市内郵便局の協力に関する協定	日本郵便株式会社宇和島郵便局	22-0700	24-0513	平成 27 年 7 月 3 日	災害時における被災者支援の協力
24	災害時における被災者支援に関する協定	愛媛県行政書士会	089-946-14 44	089-941-70 51	平成 29 年 8 月 21 日	災害時における被災者支援の協力
25	災害ボランティアセンターの設置及び運営に関する協定	社会福祉法人宇和島市社会福祉協議会	0895-23-37 11	0895-24-78 89	平成 30 年 12 月 28 日	災害時における災害ボランティアセンターの設置及び運営
26	災害に係る情報発信等に関する協定	ヤフー株式会社			平成 31 年 1 月 28 日	災害に関する情報発信に関する協力
27	災害時における緊急物資輸送及び物資配送等拠点の運営に関する協定	ヤマト運輸株式会社愛媛主管支店	089-963-53 33	089-963-55 01	平成 31 年 3 月 28 日	災害時における救援物資輸送等の協力
28	災害時における復旧支援協力に関する協定	公益社団法人日本下水道管路管理業協会			令和 1 年 5 月 22 日	災害時における復旧支援に関する協力
29	災害時における下水道施設の技術支援協力に関する協定	愛媛県、県内 17 市町、公益社団法人全国上下水道コンサルタント協会中国・四国支部			令和 1 年 5 月 22 日	災害時における下水道施設の技術支援協力
30	宇和島市・日本下水道事業団災害支援協定	地方共同法人日本下水道事業団			令和 1 年 9 月 30 日	災害時における復旧支援に関する協力
31	地域活性化包括連携協定	愛媛トヨタ自動車株式会社、愛媛トヨペット株式会社			令和 1 年 11 月 15 日	防災、交通、産業振興、教育等における連携・協力

	災害時応援協定名称	締結先事業者名称	電話番号	FAX 番号	協定締結年月日	具体的な応援内容
32	災害時の医薬品の供給に関する協定	愛ファーマシー株式会社			令和2年2月14日	災害時における医薬品の調達及び供給
33	災害時における物資輸送等に関する協定	宇和島地区トラック協会			令和2年3月27日	災害時における救護物資輸送等の協力
34	宇和島市と日本郵便株式会社との包括連携に関する協定	日本郵政株式会社			令和2年8月19日	災害対策等における連携・協力
35	災害時の動物救護活動に関する協定書	公益社団法人愛媛県獣医師会			令和3年2月9日	災害により負傷した動物の応急処置等
36	災害時における応急対策業務の協力に関する協定	株式会社あすなる			令和3年3月18日	災害時における応急対策業務
37	災害時における応急対策業務の協力に関する協定	南子森林組合			令和3年3月18日	災害時における応急対策業務
38	災害時における電動車両等の支援に関する協定	損害保険ジャパン株式会社			令和3年6月23日	災害時における電動車両等の貸与
39	大規模災害時等における通信手段の確保及び提供のための相互協力に関する協定	KDDI株式会社			令和3年6月29日	大規模災害時における通信手段の確保及び提供に係る相互協力
40	宇和島市社会福祉施設等災害時相互応援協定	有限会社アボライ他 36事業所			令和3年7月13日	災害時における社会福祉施設利用者の支援機能に係る相互応援
41	災害時の支援活動に関する協定書	吉田三間商工会			令和3年8月31日	災害時における支援活動・復旧活動に関する協力
42	災害時の支援活動に関する協定書	津島町商工会			令和3年8月31日	災害時における支援活動・復旧活動に関する協力
43	アマチュア無線による災害時の情報収集等に関する応援協定	JARL 宇和島クラブ			令和3年9月29日	アマチュア無線による災害時の情報収集及び伝達に関する協力
44	宇和島市、一般財団法人国際災害対策支援機構との包括連携協定	一般財団法人国際災害対策支援機構			令和3年9月30日	防災・災害対策等に関する相互協力
45	災害時の支援活動に関する協定書	宇和島商工会議所			令和3年10月1日	災害時における支援活動・復旧活動
46	災害時等における車両提供に関する協定書	株式会社西四国マツダ			令和3年10月22日	災害時等における車両(クリーンディーゼル車)の提供
47	災害時におけるキッチンカーによる炊き出しの実施等に関する協定書	愛媛キッチンカー協会			令和3年10月25日	災害時におけるキッチンカーによる炊き出し等の実施に関する協力
48	災害時における被災地支援に関する協定書	社会福祉法人宇和島市社会福祉協議会、公益社団法人宇和島青年会議所			令和3年12月6日	災害時における被災地支援活動に関する協力
49	地方創生の推進に向け	宇和島海上保安部			令和4年2	防災力向上等における連携・協力

	災害時応援協定名称	締結先事業者名称	電話番号	FAX 番号	協定締結年 月日	具体的な応援内容
	た連携と協力に関する協定書				月 24 日	
50	津波緊急避難における太陽光発電施設区域の一時使用に関する協定	SRI AI Partners 株式会社			令和 4 年 1 月 28 日	災害時における津波緊急避難に関する協力

(2) 災害時応援協定一覧表 (地方公共団体等行政機関)

令和 4 年 3 月 31 日現在

	災害時応援協定名称	締結先事業者名称	電話番号	FAX 番号	協定締結年 月日	具体的な応援内容
1	四国西南サミット災害時相互応援協定	八幡浜市他 13 市町村			平成 23 年 5 月 23 日	地震等の大規模な災害時における物資・労力等の提供について、相互に応援活動を行う。
2	災害時における情報交換及び支援に関する協定 (リエゾン協定)	国土交通省 四国地方整備局			平成 23 年 10 月 26 日	地震等の災害時における情報交換及び支援を行う。
3	宇和島市と当別町との災害時相互応援協定	北海道石狩郡当別町			平成 23 年 11 月 3 日	地震等の災害時における被災地の応急対策等を円滑に支援する。
4	宇和島市と大崎市との災害時相互応援協定	宮城県大崎市			平成 23 年 11 月 3 日	地震等の災害時における被災地の応急対策等を円滑に支援する。
5	地理空間情報の活用促進のための協力に関する協定	国土交通省 国土地理院			平成 25 年 2 月 21 日	地震等の災害時における地理空間情報の提供を行う。
6	瀬戸内・海の路ネットワーク災害時相互応援に関する協定	海ネット共助会員			平成 26 年 3 月 28 日	地震等の災害時における被災地の応急対策等を円滑に支援する。
7	災害時における愛媛県市町相互応援協定	愛媛県、20 市町			平成 28 年 2 月 17 日	地震等の災害時における被災地の応援措置等を円滑に支援する。
8	愛媛県消防広域相互応援協定書	愛媛県、20 市町、4 事務組合			令和 2 年 3 月 31 日	地震等の災害時における被災地の応援措置等を円滑に支援する。
9	愛媛県消防団広域相互応援協定書	愛媛県、20 市町、4 事務組合			令和 2 年 3 月 31 日	地震等の災害時における被災地の応援措置等を円滑に支援する。

2 愛媛県消防広域相互応援協定書

消防組織法（昭和22年法律第226号）第39条の規定に基づき、愛媛県内の消防広域相互応援について、次のとおり協定を締結する。

（目的）

第1条 この協定は、災害の発生に際し、これの鎮圧及び被害の軽減を図るため、愛媛県内の市町及び消防一部事務組合（以下「市町等」という。）における消防の相互応援体制を確立し、もって不測の事態に対処することを目的とする。

（協定区域及び対象）

第2条 この協定の実施区域は、愛媛県全域とする。

（災害の種別及び規模）

第3条 この協定の対象とする災害は、被災地の市町等の消防力のみでは災害の防御が困難又は困難が予想される規模で、次に掲げる災害とする。

- （1）大規模な地震、風水害等の自然災害
- （2）林野火災、高層建築物火災、危険物施設火災等の大規模な火災
- （3）航空機災害、列車事故等の集団救急救助事故
- （4）前3号に掲げるもののほか、応援を必要とする特殊な災害事故等

（応援要請）

第4条 前条各号に掲げる災害が発生した場合は、被災地の市町等の長（以下「受援側の長」という。）は、他の市町等の長（以下「応援側の長」という。）に応援消防隊、救助隊、救急隊、化学隊その他必要な部隊（以下「応援隊」という。）の派遣を要請することができる。

2 前項の規定による要請を受けた応援側の長は、その管轄する区域の消防業務に支障のない範囲内において、要請に基づき必要な応援を迅速にしなければならない。

3 応援側の市町等の長が、近隣市町等の境界付近に発生した火災、救急救助事故等（以下「近隣火災等」という。）を覚知し、応援隊を派遣した場合は、これを第1項の規定による要請に基づく応援とみなす。

4 前項に規定する場合において、応援側の市町等の長が派遣する応援隊の数は、原則1隊（消防ポンプ自動車等1台及び必要な資機材）とする。ただし、近隣火災等の規模により適宜応援隊を増強することができるものとする。

（応援要請方法等）

第5条 応援の要請方法等は、愛媛県消防広域相互応援計画に基づくものとする。

（応援の体制）

第6条 応援の体制は、次に掲げるものとする。

- （1）第1次広域応援体制 第3条各号に掲げる災害が発生した場合に、応援隊がおおむね30分以内に被災地に到着できるもの
- （2）第2次広域応援体制 第3条各号に掲げる災害が発生した場合に、応援隊がおおむね60分以内に被災地に到着できるもの
- （3）その他の広域応援体制 前2号に掲げるもののほか、被害の状況に応じ、その都度要請に基づき派遣するもの

（応援隊の派遣）

第7条 応援側の長は、受援側の長から第1次広域応援、第2次広域応援等の要請を受けたときは、第13条に定める消防力に基づき直ちに必要な応援隊を派遣しなければならない。この場合において、応援側の長は、次に掲げる事項を明確にして受援側の長に通報するものとする。

- （1）応援隊の長（職・氏名）

- (2) 応援隊の出発日時及び到着（予定）日時
- (3) 応援隊の出動場所
- (4) 応援隊の人員、車両及び資機材の種別及び数量
- (5) その他必要な事項

2 応援隊を派遣した応援側の長は、事後、速やかに前項各号に掲げる事項を明記した文書を受援側の長に提出しなければならない。

(応援隊の指揮)

第8条 応援隊の指揮は、被災地の現場最高指揮者が応援隊の長を通じて行うものとする。ただし、緊急の場合は、被災地の現場最高指揮者は、直接応援隊を指揮することができるものとする。

(報告)

第9条 応援隊の長は、現場到着、引揚げ及び応援活動の状況を被災地の現場最高指揮者又は現場指揮本部に報告するものとする。

(経費の負担)

第10条 応援隊の応援に要する経費の負担は、法令その他に別段の定めがあるものを除くほか、次のとおりとする。

- (1) 応援に要した人件費（応援隊員の手当、旅費、日当、宿泊費等）、車両及び資機材の燃料、機械器具の破損修理、被服の補修等の経費は、応援側の長の負担とする。ただし、資機材等（消火薬剤を含む。）で、受援側の要請により調達又は立て替えたもののほか、応援活動中の食料、燃料補給等の経費は、受援側の長の負担とする。
- (2) 応援隊員の公務災害補償費、事故等により生じた経費は、応援側の長の負担とする。ただし、被災地において行った救急治療費は、受援側の長の負担とする。
- (3) 応援隊員が、応援活動中に第三者又は土地・建物等に損害を与えた場合においては、受援側の長が、その賠償の責に任ずる。ただし、被災地への出動又は帰路途上において発生したものについては、この限りでない。
- (4) 応援隊員の重大な過失により発生した事故に要する損害は、応援側の長の負担とする。
- (5) 前各号に定めるもののほか、応援に要する経費の負担については、その都度当事者間において協議の上、負担区分を決定するものとする。

(情報等の交換)

第11条 市町等は、この協定の効率的な運用を図るため、毎年4月1日現在の消防力に関する必要な情報等を別に定める様式に取りまとめ、同月20日までに他の市町等と相互に交換するものとする。

(改廃)

第12条 この協定を改正し、又は廃止する場合は、協定者が協議の上、行うものとする。

(運用)

第13条 この協定に定めるもののほか、応援隊の消防力等必要な事項については、愛媛県消防長会において協議の上、決定する。

付則

- 1 この協定は、令和2年4月1日から施行する。
- 2 平成18年3月1日付けで締結した愛媛県消防広域相互応援協定書は、令和2年3月31日をもって廃止する。
- 3 この協定の締結を証するため、本書25通を作成し、愛媛県知事、市町等の長が記名押印の上、各自1通を保有する。

令和2年3月31日

愛媛県

愛媛県知事 中村時広

松山市

松山市長 野志克仁

今治市

今治市長 菅良二

宇和島市

宇和島市長 岡原文彰

八幡浜市

八幡浜市長 大城一郎

新居浜市

新居浜市長 石川勝行

西条市

西条市長 玉井敏久

大洲市

大洲市長 二宮隆久

伊予市

伊予市長 武智典

四国中央市

四国中央市長 篠原実

西予市

西予市長 管家一夫

東温市

東温市長 加藤章

上島町

上島町長 宮脇馨

久万高原町

久万高原町長 河野忠康

松前町

松前町長 岡本靖

砥部町

砥部町長 佐川秀紀

内子町

内子町長 稲本隆壽

伊方町

伊方町長 高門清彦

松野町

松野町長 坂本浩

鬼北町

鬼北町長 兵頭誠亀

愛南町

愛南町長 清水雅文

宇和島地区広域事務組合

組合長 岡原文彰

八幡浜地区施設事務組合

組合長 大城一郎

大洲地区広域消防事務組合

組合長 二宮隆久

伊予消防等事務組合

組合長 武智典

3 愛媛県消防団広域相互応援協定書

消防組織法（昭和22年法律第226号）第39条の規定に基づき、愛媛県内消防団の広域相互応援に関し、次のとおり協定を締結する。

（目的）

第1条 この協定は、災害の発生に際し、これの鎮圧及び被害の軽減を図るため、愛媛県内消防団の相互応援体制を確立し、もって不測の事態に対処することを目的とする。

（協定等の運用）

第2条 被災地の市町等の長（以下「受援側の長」という。）及び他の市町等の長（以下「応援側の長」という。）は、次の各号の段階ごとに災害の規模、態様、危険性等を勘案し、この協定のほか、別に市町間で定める応援協定等の効果的な運用を図るものとする。

- (1) 第1段階 近隣市町の応援
 - ア 別に市町間で定める協定等
 - イ 第4条第2項に定める応援隊の派遣
- (2) 第2段階 東予・中予・南予各ブロック内の応援
 - ア 別に各ブロック内で定める協定等
 - イ 第4条に定める応援隊の派遣
- (3) 第3段階 東予・中予・南予各ブロック間の応援
 - ア 第4条に定める応援隊の派遣

（応援・受援の要件及び対象）

第3条 消防団の応援・受援は、次の各号に掲げる要件を全て満たした場合に行うものとする。

- (1) 受援側の長において、管内消防力及び常備消防等の応援をもってもなお消防力の不足が見込まれるとき。
- (2) 応援側の長において、要請内容が公務として認められること。
- (3) 応援側消防団において、対応可能であり、かつ、日帰りを基本とする活動であること。

2 応援対象とする災害は、次の各号に掲げるものとする。

- (1) 大規模な地震、風水害等の自然災害
- (2) 林野火災、高層建築物火災、危険物施設火災等の大規模な火災
- (3) 航空機災害、列車事故等の集団救急救助事故
- (4) その他応援を要する特殊な災害事故

（応援要請）

第4条 受援側の長は、応援側の長に次の各号に基づき、人員、車両、装備等の応援消防団（以下「応援隊」という。）の派遣を要請することができる。

- (1) 応援隊は、応援隊の車両に搭乗可能な人数で編成し、そのうち1人は応援隊の指揮が可能な者とする。
 - (2) 応援隊の車両は、消防ポンプ自動車若しくは小型動力ポンプ付積載車又はその他市町等の管理の下で運用する車両とする。
 - (3) 携行する装備・資機材は、操作に必要な資格等を有する応援隊の消防団員（以下「応援消防団員」という。）が、安全かつ有効に操作できるものとする。
- 2 応援側の長が、近隣市町の境界付近に発生した火災等を覚知し応援隊を派遣した場合は、これを要請に基づく応援（以下「みなし緊急応援」という。）とみなす。

（応援要請方法）

第5条 受援側の長が、この協定による応援を受ける必要があると判断したときは、みなし緊急応援の場合を除き、別記様式1により愛媛県知事（以下「知事」という。）に連絡し、知事は応援側の長に対し別記様式1-1により応援を要請するものとする。

(応援の通知)

第6条 応援側の長は、みなし緊急応援の場合を除き、被害の状況に応じて、その都度この協定に基づく応援隊派遣の可否を判断し、派遣する場合には別記様式2により知事及び受援側の長に通知するものとする。

(応援隊の派遣)

第7条 応援側の長は、消防団長、消防長等と協議し、管轄する地域の消防の任務を果たすために必要な体制の確保に留意した上で、応援隊を派遣するものとする。

2 愛媛県消防広域相互応援協定に基づく愛媛県消防広域相互応援計画（以下「県応援計画」という。）に定める愛媛県消防広域応援調整本部は、被災の規模及び応援活動の状況に応じ、受援側の長、応援側の長、県応援計画に定めるブロック幹事等と連携し、計画的な応援の実施に努めるものとする。

(応援隊の指揮)

第8条 応援隊の指揮は、被災地の現場最高指揮者が応援隊の長を通じて行うものとする。ただし、緊急の場合は、被災地の現場最高指揮者は、直接応援隊を指揮することができるものとする。

(報告)

第9条 応援隊の長は、現場到着、引揚げ及び応援活動の状況を、被災地の現場最高指揮者又は現場指揮本部に報告するものとする。

(経費の負担)

第10条 応援隊の応援に要する費用の負担は、法令その他別段の定めがあるものを除くほか、次のとおりとする。

- (1) 応援に要した人件費（報酬・手当・旅費・日当・宿泊費等）、車両・資機材の燃料、機械器具の破損修理、被服の補修等の経費は、応援側の長の負担とする。ただし、資機材等（消火薬剤を含む。）で、受援側の要請により調達又は立て替えたもののほか、応援活動中の燃料補給等の経費は、受援側の長の負担とする。
- (2) 応援消防団員の公務災害補償費、賞じゅつ金及び事故等により生じた経費は、応援側の長の負担とする。ただし、被災地において行った救急治療費は、受援側の長の負担とする。
- (3) 応援消防団員が、応援活動中に第三者又は土地・建物等に損害を与えた場合においては、受援側の長が、その賠償の責に任ずる。ただし、被災地への出動又は帰路上において発生したものについてはこの限りでない。
- (4) 応援消防団員の重大な過失により発生した事故に要する損害は、応援側の長の負担とする。
- (5) 前各号以外の経費については、その都度、当事者間において協議の上、負担区分を決定するものとする。

(情報交換及び訓練)

第11条 愛媛県、市町及び消防一部事務組合は、この協定の実施に必要な情報交換及び訓練に関し、相互に協力するものとする。

(改廃)

第12条 この協定を改正し、又は廃止する場合は、協定者が協議の上、行うものとする。

(雑則)

第13条 この協定に定めのない事項又は疑義が生じた場合は、その都度、当事者間の協議により決定する。

附 則

- 1 この協定は、令和2年4月1日から施行する。
- 2 この協定を締結したことを証するため、本書25通を作成し、愛媛県知事、市町長及び消防一部事務組合長が記名押印の上、各自一通を保有する。

令和2年3月31日

愛媛県

知事 中村時広

松山市

市長 野志克仁

今治市

市長 菅良二

宇和島市

市長 岡原文彰

八幡浜市

市長 大城一郎

新居浜市

市長 石川勝行

西条市

市長 玉井敏久

大洲市

市長 二宮隆久

伊予市

市長 武智 典

四国中央市

市長 篠原 実

西予市

市長 管家一夫

東温市

市長 加藤 章

上島町

町長 宮脇 馨

久万高原町

町長 河野 忠康

松前町

町長 岡本 靖

砥部町

町長 佐川 秀紀

内子町

町長 稲本隆壽

伊方町

町長 高門清彦

松野町

町長 坂本浩

鬼北町

町長 兵頭誠亀

愛南町

町長 清水雅文

宇和島地区広域事務組合

組合長 岡原文彰

八幡浜地区施設事務組合

組合長 大城一郎

大洲地区広域消防事務組合

組合長 二宮隆久

伊予消防等事務組合

組合長 武智典

(別記様式1)

第 号
年 月 日

応援出動要請書

愛媛県知事 殿

受援側の長

愛媛県消防団広域相互応援協定第5条に定める応援を要請します。

災害発生日時	年 月 日 時 分
災害発生場所	
災害の種類	<input type="checkbox"/> 大規模な地震、風水害等の自然災害 <input type="checkbox"/> 林野火災、高層建築物火災、危険物施設火災等の大規模な火災 <input type="checkbox"/> 航空機災害、列車事故等の集団救急救助事故 <input type="checkbox"/> その他応援を要する特殊な災害事故
＜要請したい内容＞	
所要人数	
機械器具等の種類及び数量	
到着希望日時	年 月 日 時 分
集結場所	
＜その他＞	
主として応援を求めたい活動	<input type="checkbox"/> 火災の鎮圧に関する業務 <input type="checkbox"/> 火災の予防及び警戒に関する業務 <input type="checkbox"/> 救助に関する業務 <input type="checkbox"/> 災害時における住民の避難誘導等に関する業務 <input type="checkbox"/> 地域住民等に対する指導・協力・支援 <input type="checkbox"/> その他地域の実情に応じて必要とされる業務
担当部署（氏名）	
連絡方法	固定電話 携帯電話
その他 （対応状況等）	

(別記様式1-1)

第 号
年 月 日

応援出動要請書

応援側の長

殿

愛媛県知事

愛媛県消防団広域相互応援協定第5条に定める応援を要請します。

災害発生日時	年 月 日 時 分
災害発生場所	
災害の種類	<input type="checkbox"/> 大規模な地震、風水害等の自然災害 <input type="checkbox"/> 林野火災、高層建築物火災、危険物施設火災等の大規模な火災 <input type="checkbox"/> 航空機災害、列車事故等の集団救急救助事故 <input type="checkbox"/> その他応援を要する特殊な災害事故
＜要請したい内容＞	
所要人数	
機械器具等の種類及び数量	
到着希望日時	年 月 日 時 分
集結場所	
＜その他＞	
主として応援を求めたい活動	<input type="checkbox"/> 火災の鎮圧に関する業務 <input type="checkbox"/> 火災の予防及び警戒に関する業務 <input type="checkbox"/> 救助に関する業務 <input type="checkbox"/> 災害時における住民の避難誘導等に関する業務 <input type="checkbox"/> 地域住民等に対する指導・協力・支援 <input type="checkbox"/> その他地域の実情に応じて必要とされる業務
担当部署（氏名）	
連絡方法	固定電話 携帯電話
その他 （対応状況等）	

(別記様式2)

第 号
年 月 日

応援出動（自主・要請）通知書

愛媛県知事 殿
受援側の長

殿

応援側の長

愛媛県知事の要請を受け、愛媛県消防団広域相互応援協定第6条に定める応援出動を通知します。

＜災害等の覚知＞	
覚知方法	1 要 請 2 その他（ ）
覚知日時	年 月 日 時 分
覚知場所等	
＜出動する応援隊＞	
人員	応援隊の長（職、氏名）（ ）以下 人
機械器具等の種類 及び数量	
出発日時	年 月 日 時 分
現地到着予定日時	年 月 日 時 分
現地引揚予定日時	年 月 日 時 分
帰着予定日時	年 月 日 時 分
その他 必要事項	※使用無線機の種類（チャンネル）： ※応援隊の長の携帯電話番号（任意）：
担当部署（氏名）	
連絡方法	固定電話 携帯電話

4 愛媛県消防防災ヘリコプターの支援に関する協定

(目的)

第1条 この協定は、消防組織法（昭和22年法律第226号）第30条第2号の規定に基づき、愛媛県がその区域内の市町（消防の一部事務組合を含む。以下同じ。）の要請に応じ、愛媛県が所有する消防防災ヘリコプター（以下「航空機」という。）を用いて当該市町の消防を支援（以下「支援」という。）する場合に必要な事項を定めることを目的とする。

(支援の範囲)

第2条 愛媛県知事（以下「知事」という。）が行う支援の範囲は、次のとおりとする。

- (1) 災害応急対策活動
- (2) 救急活動
- (3) 救助活動
- (4) 火災防御活動
- (5) 広域航空消防防災応援活動
- (6) 災害予防対策活動
- (7) 消防防災訓練活動

(支援の要請)

第3条 支援を必要とする市町長（市町長の委任を受けた消防長を含む。以下同じ。）は、愛媛県防災航空事務所に対し、電話等により、次の事項を明らかにして要請を行うものとする。

- (1) 災害等の発生日時、場所
- (2) 活動種別、状況
- (3) 発生現場の気象状況
- (4) 航空機が離着陸できる場所の所在地及び地上支援体制
- (5) 現場最高指揮者の職氏名及び連絡手段
- (6) 支援に要する資機材の種別・数量
- (7) その他必要な事項

(支援の実施)

第4条 知事は、市町長の要請に基づき、航空機が活動可能な場合で、航空機の特性を十分に活用することができ、かつ、航空機を活用する必要があると認められる場合には、消防防災航空隊を派遣する。

2 市町長の要請に応じることができない場合は、知事は、その旨を速やかに要請市町長に連絡するものとする。

(支援の始期及び終期並びに消防防災航空隊員の指揮)

第5条 支援は、市町長の要請により、航空機が定置場を出発したときに始まり、定置場に帰着したときに終わるものとする。ただし、航空機が定置場以外の場所にある場合に、市町長の要請により活動目的を変更すべき命令があったときは、そのときから支援が始まり、支援活動中に愛媛県の業務に復帰する命令があったときは、そのときをもって支援が終わるものとする。

2 前条第1項の規定により支援する場合において、被災地における消防防災航空隊員の指揮は、要請市町長の定める現場最高指揮者が行うものとする。

この場合において、航空機に搭乗している消防防災航空隊長（消防防災航空隊長が航空機に搭乗してい

ないときあつては、当該航空機に搭乗する消防防災航空隊の副隊長又は隊員のうちから選任された者が、航空機の活動に重大な支障があると認めるときは、その旨現場最高指揮者に通告するものとする。

(経費負担)

第6条 この協定に基づく航空機の運航経費は、愛媛県が負担するものとする。

(市町の職員派遣)

第7条 消防防災航空隊を編成するため、市町は、別に定める職員派遣計画に基づき、市町の消防職員を県に派遣するものとする。

2 派遣職員に係る人件費（航空手当、休日給及び超過勤務手当を除く。）については、別に定める職員派遣に関する協定書に基づき、派遣元の市町が負担するものとする。

(活動補助要員の確保等)

第8条 知事に支援要請を行った市町長は、消防防災航空隊と緊密な連携をとるとともに、次の事項を処理するものとする。

(1) 離着陸場所の確保及び安全対策

(2) 傷病者等の搬送先の離着陸場所及び病院への搬送手段の確保

(3) 空中消火用資機材、空中消火基地の確保

(4) その他航空機の活動に必要な事項

2 航空機の活動が長期間にわたり、また、長期間にわたることが予想される場合には、消防防災航空隊員の疲労を軽減するため、知事は、支援要請を行った市町長に対し、活動補助要員の確保を要請することができる。

3 知事からの要請を受けた市町長は、愛媛県消防広域相互応援協定（以下「応援協定」という。）に基づき、他の市町長に対し、消防防災航空隊員の経験を有する職員等の派遣を要請することができる。

4 派遣要請を受けた市町長は、業務に特段の支障がない限り、職員を派遣しなければならない。

5 前項の派遣に要する経費の負担については、応援協定の定めるところによる。

(協定市町の変更に伴う取扱い)

第9条 市町の合併、消防体制の変更等により協定市町に変更が生じた場合においても、特段の申し出がない限り、変更後の市町がこの協定を継承するものとする。

(協定の改廃及び疑義)

第10条 この協定の改廃、あるいは協定に関する疑義については、その都度、愛媛県及び市町が協議のうえ決定するものとする。

附則

1 この協定は、平成18年4月1日から施行する。

2 平成8年10月1日付けで締結した「愛媛県消防防災ヘリコプター応援協定」は、平成18年3月31日をもって廃止する。

3 この協定の締結を証するため、本書25通を作成し、知事及び市町長が記名押印のうえ、各自その1通を保持する。

平成18年3月1日

愛媛県	松山市
愛媛県知事 加戸守行	松山市長 中村時広
今治市	宇和島市
今治市長 越智忍	宇和島市長 石橋寛久
八幡浜市	新居浜市
八幡浜市長 高橋英吾	新居浜市長 佐々木龍
西条市	大洲市
西条市長 伊藤宏太郎	大洲市長 大森隆雄
伊予市	四国中央市
伊予市長 中村佑	四国中央市長 井原巧
西予市	東温市
西予市長 三好幹二	東温市長 高須賀功
上島町	久万高原町
上島町長 上村俊之	久万高原町長 玉水寿清
松前町	砥部町
松前町長 白石勝也	砥部町長 中村剛志
内子町	伊方町
内子町長 河内紘一	伊方町長職務代理者 助役 清水博義
松野町	鬼北町
松野町長 岡武男	鬼北町長 松浦甚一
愛南町	宇和島地区広域事務組合
愛南町長 谷口長治	組合長 石橋寛久
八幡浜地区施設事務組合	大洲地区広域消防事務組合
組合長 高橋英吾	組合長 大森隆雄
伊予消防等事務組合	組合長 中村佑

5 災害時における愛媛県市町相互応援に関する協定書

愛媛県（以下「県」という。）及び愛媛県内の市町（以下「市町」という。）は、災害時における相互応援について、次のとおり、協定を締結する。

（趣旨）

第1条 この協定は、市町において災害が発生し、被害を受けた市町（以下「被災市町」という。）が独自では十分な応急措置等が実施できない場合に、市町相互の応援措置等を迅速かつ円滑に実施するために必要な事項について定めるものとする。

（応援の内容）

第2条 この協定による応援の内容は、次に掲げるものとする。

- (1) 食料、飲料水その他の生活必需物資の供給及びそれに必要な資機材の提供
- (2) 被災者の救出、医療、防疫、施設の応急復旧等に必要な物資・資機材の提供
- (3) 救援活動に必要な車両等の提供
- (4) 応急復旧等に必要な職員の派遣
- (5) 被災者を一時収容するための施設の提供
- (6) 被災市町に代行しての情報の発信
- (7) 前各号に定めるもののほか、被災市町から特に要請のあった事項

（応援の要請）

第3条 応援を要請しようとする被災市町は、次に掲げる事項を明らかにして、県に要請するものとする。

- (1) 災害の状況
 - (2) 応援を求める項目（物資・資機材については数量等、人的応援については職種、人数等）
 - (3) 応援を求める期間及び場所
 - (4) その他必要な事項
- 2 前項の規定にかかわらず、被災市町は、県に応援を要請するいとまがないときは、他の市町に直接要請できるものとし、事後において速やかに県に報告するものとする。
- 3 市町及び県は、通信の断絶等により被災市町と連絡が不可能であり、かつ、災害の事態に照らし特に緊急を要する場合は、被災市町からの要請を待たずに、市町は必要な応援を、県は市町の応援に係る調整を行うことができるものとする。
- 4 前項の規定により市町が応援を行う場合は、県にその旨を通知するものとする。

（要請を受けた県及び市町の役割）

第4条 要請を受けた県は、被災市町の被害状況や応急措置に必要な物資等の把握を行い、速やかに市町間の連絡調整を行った上で、応援可能な市町に応援を要請するものとする。

2 要請を受けた市町は、速やかに、被災市町に応援を行うものとする。

（経費の負担等）

第5条 応援に要した経費は、原則として応援を受けた市町の負担とする。

2 被災市町において応援に要した費用を支弁するいとまがない場合その他やむを得ない事情がある場合には、当該市町の要請により、応援を行った市町は、当該費用を一時繰替支弁するものとする。

3 前2項に定めるもののほか、経費の負担等に関し必要な事項は、別紙「応援経費の負担等基準」に定めるところによる。

（補則）

第6条 この協定は、愛媛県消防広域相互応援協定その他の災害時の応援に関する協定を妨げるものではない。

2 この協定に定めのない事項又は疑義を生じた事項については、その都度、県及び各市町が協議の上、定めるものとする。

附 則

この協定は、平成28年2月17日から施行する。

この協定の締結を証するため、本協定書を21通作成し、愛媛県知事及び各市町長が署名押印して、各自その1通を保有する。

平成28年2月17日

愛媛県知事 中村 時広
松山市長 野志 克仁
今治市長 菅 良二
宇和島市長 石橋 寛久
八幡浜市長 大城 一郎
新居浜市長 石川 勝行
西条市長 青野 勝
大洲市長 清水 裕
伊予市長 武智 邦典
四国中央市長 篠原 実
西予市長 三好 幹二
東温市長 高須賀 功
上島町長 上村 俊之
久万高原町長 高野 宗城
松前町長 岡本 靖
砥部町長 佐川 秀紀
内子町長 稲本 隆壽
伊方町長 山下 和彦
松野町長 阪本 壽明
鬼北町長 甲岡 秀文
愛南町長 清水 雅文

14 報告関係

1 報告様式1

災害発生報告

宇和島市

受信時刻 月 日 時 分

発信者

受信者

1. 災害発生の日時		年	月	日	時	分
2. 災害発生場所						
3. 災害発生原因						
4 災害 の 概 況	(1)	状 況				
	(2)	氏名	年齢	職業	住所	備考
	死傷者					
	(3)	世帯主	年齢	職業	所在地	被害状況
被害 家 屋						
5 災害 に 対 し と ら れ た 措 置	(1) 主な措置					
	(2)	地区名	世帯数	人員	避難先	命令、勧告、自主の別、その他
	避難 状 況					
(3) 消防機関の活動状況 ア 出動人員 消防職員____名、消防団員____名、計____名 イ 主な活動内容(使用した機材を含む)						

2 報告様式2

様式2(1)

中間・最終報告（共用）

発信機関			区分		被害	区分		被害		
報告第報			11	(1)流失・埋没	ha	34	公共文教施設	千円		
番号(月日時現在)			田	(2)冠水	ha	35	農林水産業施設	千円		
報告者名			12	(1)流失・埋没	ha	36	公共土木施設	千円		
受領者名			畑	(2)冠水	ha	37	その他の公共施設	千円		
区分			13	文教施設	箇所	38	小計	千円		
人的被害	1 死者	人	その他	14	病院	箇所	39	公共施設被害市町村数	団体	
	2 行方不明者	人		15	道路	箇所	その他	40	農業被害	千円
	3 負傷者(1)重症	人		16	橋りょう	箇所		41	林産被害	千円
				(2)軽症	人	17		河川	箇所	42
住家被害	4 全壊	棟		18	港湾	箇所		43	水産被害	千円
		世帯		19	砂防	箇所		44	商工被害	千円
	5 半壊	棟		20	清掃施設	箇所	45	その他	千円	
		世帯		21	崖くずれ	箇所				
住家被害	6 一部破損	棟		22	鉄道不通	箇所	46	被害総額	千円	
		世帯		23	被害船舶	隻	人的被害者の住所氏名等			
	7 床上浸水	棟	24	水道	戸	今後の見とおし				
		世帯	25	電話	回線					
		人	26	電気	戸					
	人	27	ガス	戸						
	8 床下浸水	棟	28	ブロック塀等	箇所	消防機関の活動状況				
		世帯	29	り災世帯数	世帯					
人		30	り災者数	人						
非住家	9 公共建物	棟	火災発生	31	建物	件				
	10 その他	棟		32	危険物	件				
				33	その他	件				

様式2(1)(2)

災 害 名							
発 生 年 月 日							
発 生 場 所							
災 害 の 概 要							
47 市町村災害対策本部の 設置状況							
48 災害救助法の適用状況							
避 難 状 況							
応急措置及び救助 活動の状況							
出動状況	49 消防団	人	51 警察官	人	53 自衛隊	人	
	50 消防吏員	人	52 その他の応援者	人	計	人	
文教施設・公共建物の名称、被害程度				不通道路橋りょう名			

様式2の2

被害状況内訳書

区 分		符号	被害量	被害額(千円)	備 考	
一般被害	人的被害	死者	1	人		
		行方不明者		2	人	
		負傷者	重症	3	人	
			軽症	4	人	
			小計	5	人	
	住家被害	全壊	棟数	6	棟	
			世帯	7	世帯	
			人員	8	人	
		半壊	棟数	9	棟	
			世帯	10	世帯	
			人員	11	人	
		一部破損	棟数	12	棟	
			世帯	13	世帯	
			人員	14	人	
		床上浸水	棟数	15	棟	
	世帯		16	世帯		
	人員		17	人		
	床下浸水	棟数	18	棟		
		世帯	19	世帯		
		人員	20	人		
非住家	全壊及び半壊	21	箇所			
り災世帯	り災世帯	22	箇所			
	り災者	23	箇所			
県有施設	他の項目に掲げるものを除く	庁舎等	24	箇所		
		その他の行政財産	25	箇所		
		普通財産	26	箇所		
		県立大学	27	箇所		
		その他	28	箇所		
小計	29	箇所				
市町村有施設	他の項目に掲げるものを除く	庁舎等	30	箇所		
		その他の行政財産	31	箇所		
		普通財産	32	箇所		
		県立大学	33	箇所		
		その他	34	箇所		
小計	35	箇所				
厚生関係被害	社会福祉施設	生活保護施設	36	箇所		
		身障更生保護施設	37	箇所		
		老人福祉施設	38	箇所		
		児童福祉施設	39	箇所		
		婦人保護施設	40	箇所		
		その他	41	箇所		
	小計	42	箇所			
	医療施設	伝染病等	43	棟		
		伝染病舎	44	棟		
		公的病院	45	箇所		
私的病院		46	箇所			
その他		47	箇所			
小計	48					
環境衛生施設	水道施設	49	箇所			
	下水道施設	50	箇所			
	清掃施設	51	箇所			
	その他	52	箇所			
小計	53	箇所				
計		54				
商工労働関係被害	中小企業	建物(住宅部除く)	55	棟		
		機械設備	56	箇所		
		商品、原材料、仕掛品	57	箇所		
		その他	58	箇所		
		小計	59			
	鉱工業	建物	60	箇所		
		機械設備	61	箇所		
		商品、原材料、仕掛品	62	箇所		
		その他	63	箇所		
	小計	64	箇所			
	観光施設	ホテル・旅館	65	箇所		
		観光施設	66	箇所		
		その他	67	箇所		
		小計	68	箇所		
	計		69			

様式2の2(2)

被害状況内訳書

区 分		符号	被害量	被害額(千円)	備 考	
農林関係被害	施設関係	共同利用施設	畜産関係	70	箇所	
		畜系関係	71	箇所		
		園芸関係	72	箇所		
		入植関係	73	箇所		
		その他	74	箇所		
		小計	75	箇所		
		非共同利用施設	畜産関係	76	箇所	
		畜系関係	77	箇所		
		園芸関係	78	箇所		
		入植関係	79	箇所		
		その他	80	箇所		
		小計	81	箇所		
		牧野他	82	ha		
		牧野施設	83			
		果樹、桑樹、茶樹の樹体被害	84	ha		
	地方公共団体等の施設	畜産関係	85	箇所		
		畜系関係	86	箇所		
		園芸関係	87	箇所		
		入植関係	88	箇所		
		その他	89	箇所		
		小計	90	箇所		
	計	91				
	農畜産物等	農畜産物関係	水陸稲	92	ha	t
			麦類	93	ha	t
			野菜	94	ha	t
			果物	95	ha	t
			園芸作物	96	ha	t
			茶	97	ha	t
			桑	98	ha	t
			飼料作物	99	ha	t
その他			100	ha	t	
小計			101	ha	t	
家畜等		家畜	102			
		畜産物	103			
		繭	104			
		その他	105			
		小計	106			
貯蔵物、加工品	107					
計	108		箇所			
水産関係	漁港	109		箇所		
	漁船	110		隻		
	船具	111		箇所		
	共同利用施設	112		箇所		
	非共同利用施設	113		箇所		
	養殖施設	114		箇所		
	養殖物	115				
	漁協(連合会)在庫物	116				
	その他	117				
	小計	118				
耕地関係	農地	田	流失・埋没	119	ha	
			冠水	120	ha	
			小計	121	ha	
		畑	流失・埋没	122	ha	
			冠水	123	ha	
			小計	124	ha	
	農業用施設	ため池	125	箇所		
		頭首工	126	箇所		
		水路	127	箇所		
		堤と	128	箇所		
		道路	129	箇所		
		橋りょう	130	箇所		
		揚水機	131	箇所		
		その他	132	箇所		
		小計	133	箇所		
計	134					
林業関係	林道	山地崩壊	135	ha		
		道路	136	箇所		
		橋架	137	箇所		
		小計	138	m		
	林産物	木材	139	m		
		立木	140	ha		
		木炭	141	Ka		
		薪	142	Ka		
		その他	143			
		小計	144			
	一般林道施設	145	箇所			
	木炭施設	146	箇所			
その他	147					
計	148					
合計	149					

様式2の2(3)

被害状況内訳書

区 分		符号	被害量	被害額(千円)	備 考	
土木関係被害	国庫負担工事	県工事	河川	150	箇所	
			砂防	151	箇所	
			道路	152	箇所	
			橋りょう	153	箇所	
			港湾	154	箇所	
			漁港	155	箇所	
			小 計	156	箇所	
		市町村工事	河川	157	箇所	
			砂防	158	箇所	
			道路	159	箇所	
			橋りょう	160	箇所	
			港湾	161	箇所	
			漁港	162	箇所	
	単独工事	県工事	河川	164	箇所	
			砂防	165	箇所	
			道路	166	箇所	
			橋りょう	167	箇所	
			港湾	168	箇所	
			漁港	169	箇所	
			小 計	170	箇所	
一般都市施設		171	箇所			
その他		172	箇所			
計		173	箇所			
文教関係被害	農畜産物等	幼稚園	174	件		
		小学校	175	校		
		中学校	176	校		
		高等学校	177	校		
		その他の学校	178	校		
		小 計	179			
		公民館	180	箇所		
		その他	181	箇所		
		小 計	182	箇所		
		国宝	183	件		
		重文	184	件		
		県指定文化財	185	件		
		史跡名勝	186	箇所		
		天然記念物	187	箇所		
		小 計	188			
		計		189		
総合計		190				

15 地区防災計画

1 地区防災計画の一覧

	計画名称	作成年月	作成元
1	宇和島市和霊校区地区防災計画 【地震・水害編】	令和2年3月	宇和島市和霊校区自主防災会
2	宇和島市玉津地区地区防災計画	令和2年3月	玉津地区自主防災会
3	宇和島市番城校区地区防災計画 夏目町方面	令和3年1月	宇和島市番城校区 防災士連 絡協議会
4	宇和島市明倫地区地区防災計画	令和3年3月	
5	住吉校区地区防災計画	令和3年3月	宇和島市住吉校区自主防災会
6	三浦地区防災計画	令和3年5月	三浦全5地区自治会自主防災会
7	宇和島市宇和津地区地区防災計 画	令和3年10月	宇和津地区自主防災会
