宇和島市　中山池

ため池ハザードマップ

このマップの活用方法

災害が発生してからではなく、普段の日にこのマップを活用し、各家庭で次のようなことを確認してください。

- 自分の家の位置を確認しましょう。
- 非常持ち出し品の準備と確認をしましょう。
- わが家の避難所を決めて、そこまでの経路を確認しましょう。
- 情報の入手をしましょう。

- このマップは、中山池が決壊した場合にどのような被害となるかを知るために、中山池の貯留水が瞬時に流出する状況を想定しています。
- 避難勧告・避難指示が出た場合には、直ちに避難場所の安全と判断される場所へ避難してください。
- 周辺で発生する恐れがある土砂災害の箇所、避難場所も示しております。
- この地図では、浸水の深さを示しています。被害の状況によっては、表示されている範囲以外においても、被害が発生する可能性がありますので、注意が必要です。

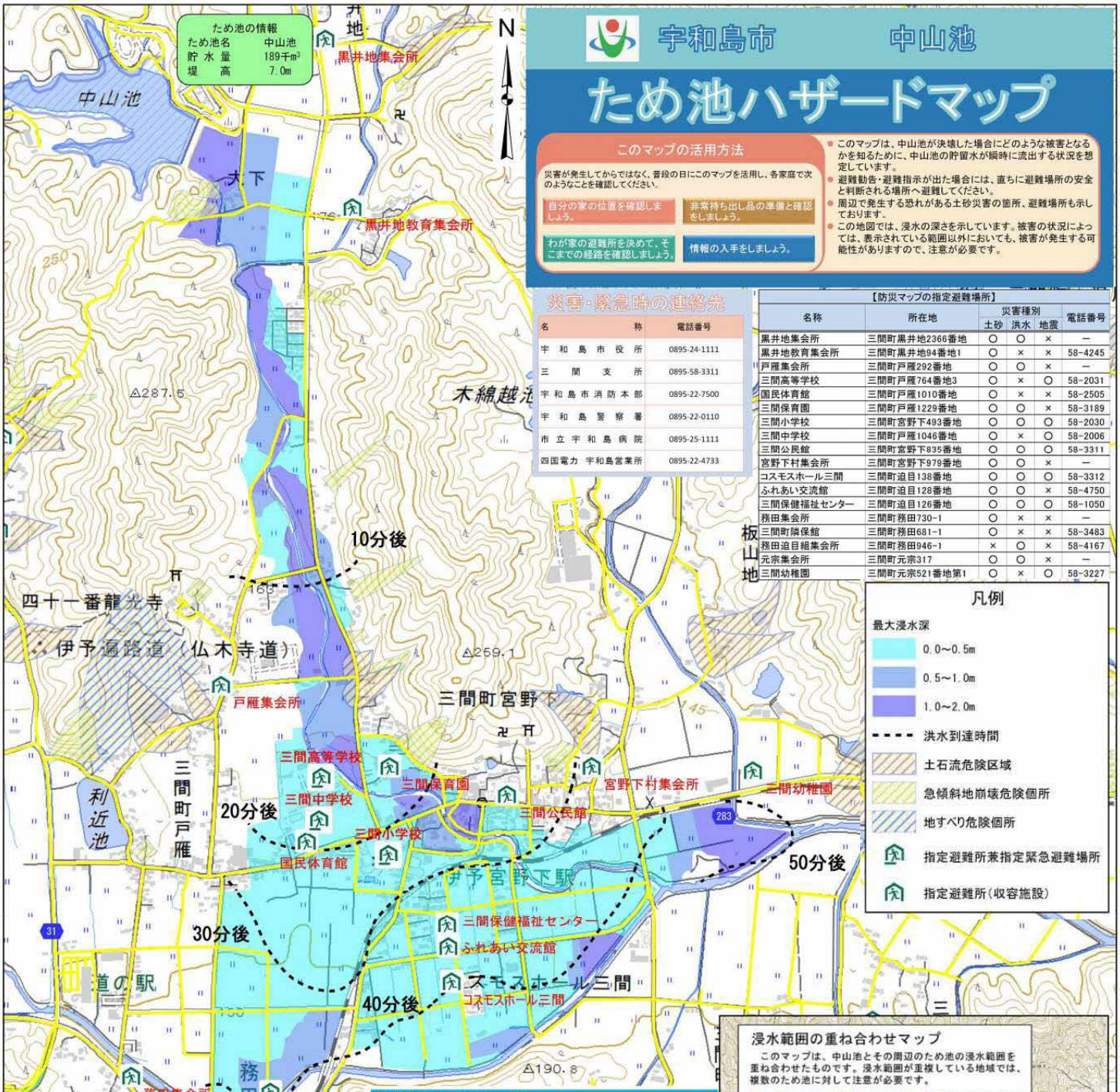

災害・緊急時の連絡先

名称	電話番号
宇和島市役所	0895-24-1111
三間支所	0895-58-3311
宇和島市消防本部	0895-22-7500
宇和島警察署	0895-22-0110
市立宇和島病院	0895-25-1111
四国電力 宇和島営業所	0895-22-4733

【防災マップの指定避難場所】

名称	所在地	災害種別 土砂	洪水	地震	電話番号
黒井地集会所	三間町黒井地2366番地	○	○	×	—
黒井地教育集会所	三間町黒井地94番地1	○	×	×	58-4245
戸雁集会所	三間町戸雁292番地	○	○	×	—
三間高等学校	三間町戸雁764番地3	○	×	○	58-2031
国民体育館	三間町戸雁1010番地	○	×	×	58-2505
三間保育園	三間町戸雁1229番地	○	○	×	58-3189
三間小学校	三間町宮野下493番地	○	○	○	58-2030
三間中学校	三間町戸雁1046番地	○	×	○	58-2006
三間公民館	三間町宮野下835番地	○	○	○	58-3311
宮野下村集会所	三間町宮野下979番地	○	○	×	—
コスモスホール三間	三間町迫目138番地	○	○	○	58-3312
ふれあい交流館	三間町迫目128番地	○	○	×	58-4750
三間保健福祉センター	三間町迫目126番地	○	○	○	58-1050
務田集会所	三間町務田730-1	○	×	×	—
三間町隣保館	三間町務田681-1	○	×	×	58-3483
務田迫目組集会所	三間町務田946-1	×	○	×	58-4167
元宗集会所	三間町元宗317	○	○	×	—
三間幼稚園	三間町元宗521番地第1	○	×	○	58-3227

凡例

最大浸水深
- 0.0～0.5m
- 0.5～1.0m
- 1.0～2.0m
- 洪水到達時間
- 土石流危険区域
- 急傾斜地崩壊危険個所
- 地すべり危険個所
- 指定避難所兼指定緊急避難場所
- 指定避難所（収容施設）

浸水範囲の重ね合わせマップ

このマップは、中山池とその周辺のため池の浸水範囲を重ね合わせたものです。浸水範囲が重複している地域では、複数のため池に対して注意が必要です。

避難情報の伝達方法（市や県などから住民の皆さんへ伝達）

気象情報や避難に関する情報が次の方法で伝達されます。
避難勧告や避難指示（緊急）などに応じて適切に対応しましょう！

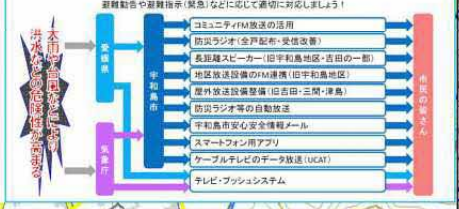

洪水浸水想定区域において求められる避難行動

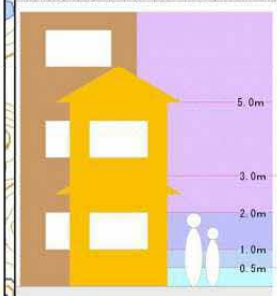

最上階も浸水するおそれがあることから、早期の立退き避難が必要です！

床上浸水が想定されることから、屋外避難を行ってください！
※浸水時に想定される状況を踏まえ、屋内で安全確保を行うことも判断してください。

床下浸水が想定されることから、屋内で安全確保を行い、必要に応じて屋外へ避難してください！

避難情報の入手方法（住民の皆さんが主体的に入手）

さまざまな手段を用いて、気象情報や避難情報を積極的に入手しましょう！

- 宇和島市安心安全情報メール
  http://uwajima-city.site.ktaiwork.jp
  緊急の情報をメール配信
  安心安全情報メール
  登録（空メールを送信してください。）
  bousai.uwajima-city@raiden.ktaiwork.jp
- 伊達なうわじま安心ナビ（スマートフォンアプリ）
  http://uwajimanavi.jp
- 国土交通省　川の防災情報
  http://www.river.go.jp
  国土交通省 川の防災情報 スマホ版
- 愛媛県河川・砂防情報システム
  http://kasensabo.pref.ehime.jp/dosha/
- えひめ河川メール
  えひめ河川メール
- 気象庁
  http://www.jma.go.jp
  気象庁
- えひめの防災・危機管理
  http://ehime.force.com
  えひめの防災・危機管理
- FMラジオ放送
  FM愛媛 : 76.9 MHz
  FM愛媛 : 82.1 MHz
  FM NHK : 84.8 MHz
  FM南海（ニアFM） : 91.7 MHz
- AMラジオ放送
  NHK : 1602 MHz
  南海放送 : 1116 MHz
- 地上デジタル放送（dボタン）
  NHKデータ放送（dボタン）で避難勧告の発令や避難所の開設状況等の避難情報が確認できます。

© OpenStreetMap contributors　この地図の作成に当たっては、国土地理院長の承認を得て、同院発行の基盤地図情報を使用した。（承認番号 平30情使, 第740号）