



宇和島市

長谷新池

ため池ハザードマップ

このマップの活用方法

災害が発生してからではなく、普段の日にこのマップを活用し、各家庭で次のようなことを確認してください。

自分の家の位置を確認し
非常持ち出し品の準備と確認をしよう。

わが家の避難所を決めて、そこまでの経路を確認しよう
情報の入手をしよう。

このマップは、長谷新池が決壊した場合にどのような被害となるかを知るために、長谷新池・中池・下池が同時に決壊した場合に貯留水が同時に流出する状況を想定しています。

避難勧告・避難指示が出た場合には、直ちに避難場所の安全と判断される場所へ避難してください。

周辺で発生する恐れがある土砂災害の箇所、避難場所も示しております。

この地図では、浸水の深さを示しています。被害の状況によっては、表示されている範囲以外においても、被害が発生する可能性がありますので、注意が必要です。


- ため池の情報**
ため池名 長谷新池
貯水量 66千³m
堤高 11.6m
- ため池の情報**
ため池名 長谷中池
貯水量 16.8千³m
堤高 7.7m
- ため池の情報**
ため池名 長谷下池
貯水量 20.0千³m
堤高 6.2m

災害・緊急時の連絡先

名称	電話番号
宇和島市役所	0895-24-1111
三間支所	0895-58-3311
宇和島市消防本部	0895-22-7500
宇和島警察署	0895-22-0110
宇和島病棟	0895-25-1111
四国電力 宇和島営業所	0895-22-4733

【防災マップの指定避難場所】

名称	所在地	災害種別			電話番号
		土砂	洪水	地震	
大藤集会所	三間町大藤	○	×	×	58-4751
則集会所	三間町則	○	○	×	—
成妙小学校	三間町成家759番地	×	○	○	58-2037
成家集会所	三間町成家	○	○	×	—
曾根集会所	三間町曾根471	○	○	×	58-3414
コスモタウン集会所	三間町是能202番地4	○	○	×	—
務田集会所	三間町務田730-1	○	×	×	—
三間町保館	三間町務田681-1	○	×	×	58-3483



凡例

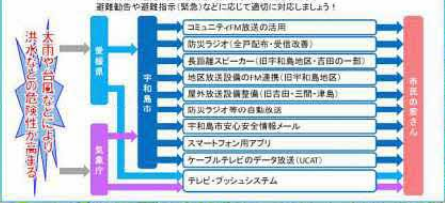
最大浸水深

- 0.0~0.5m
- 0.5~1.0m
- 1.0~2.0m
- 2.0~5.0m
- 5.0m以上

--- 洪水到達時間

- 土石流危険区域
- 地すべり危険箇所
- 急傾斜地崩壊危険箇所
- 指定避難所兼指定緊急避難場所
- 指定避難所(収容施設)

避難情報の伝達方法 (市や県などから住民の皆さんへ伝達)

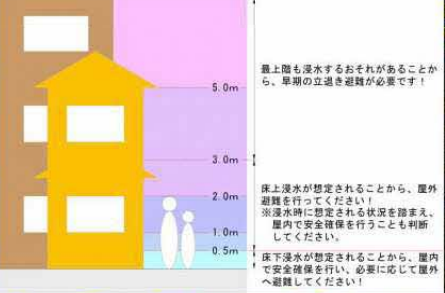


避難情報の入手方法 (住民の皆さんが主体的に入手)

さまざまな手段を用いて、気象情報や避難情報を積極的に入手しましょう！

- 宇和島市安心安全情報メール: <http://www.jma-city.sita.ktaiwork.jp>
- 安心安全情報メール: 登録(メールアドレスを送ってください): bousai@ujima-city.gr.jp
- 国土交通省 川の防災情報: <http://www.river.go.jp>
- 気象庁: <http://www.jma.go.jp>
- 気象庁 気象庁: <http://www.jma.go.jp>
- F M ラジオ放送: FM だいや (76.9 MHz), FM 愛媛 (82.1 MHz), FM NHK (84.8 MHz), FM 南海 (91.7 MHz)
- NHKデータ放送(おがたん)で避難勧告の発令や避難所の開設状況等の避難情報が確認できます。

洪水浸水想定区域において求められる避難行動



浸水範囲の重ね合わせマップ

