

宇和島市



鉄道



バス



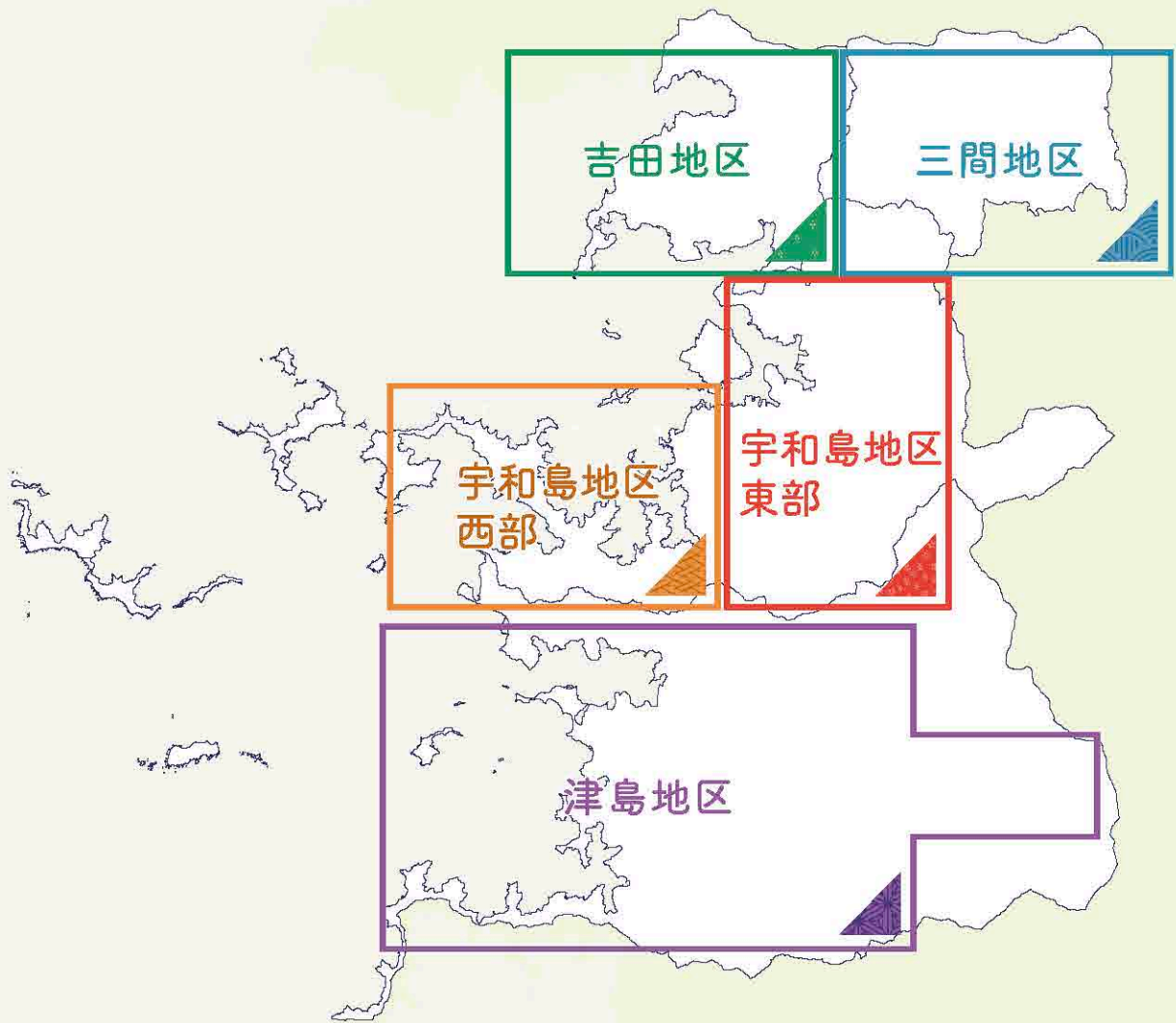
コミュニティバス



航路

公共交通マップ

2020年9月版



宇和島地区 東部

P1・2

宇和島地区 西部・航路

P3・4

吉田地区

P5・6

三間地区

P7・8

津島地区

P9・10

高速バス・特急列車・お問い合わせ先

P11 (裏表紙)

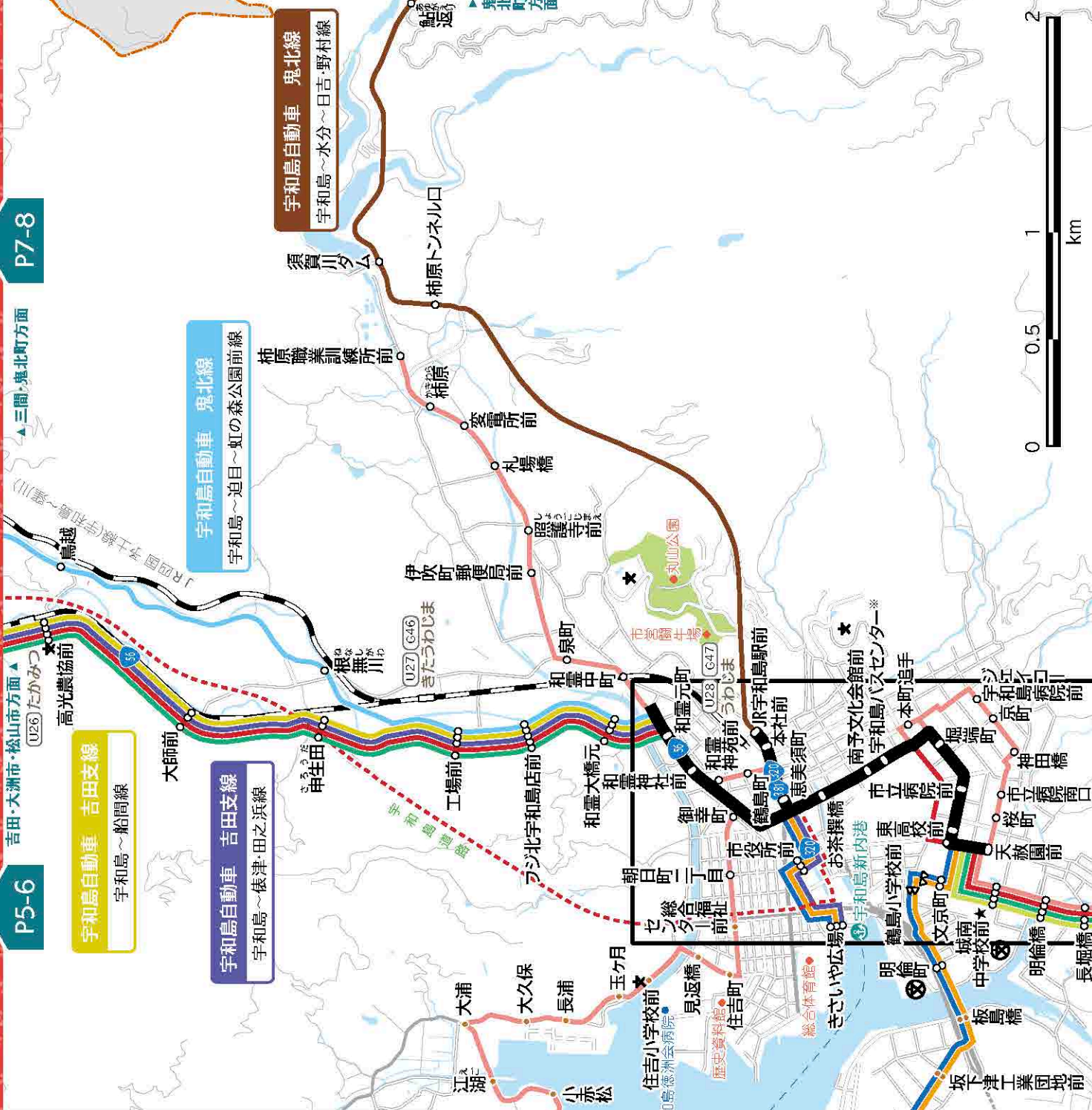
宇和島地区東部

| | |
|--|----------------|
| | ■ 鉄道 |
| | ○ 停留所 |
| | ● 停留所(フリー乗降区間) |
| | ▷ 片方向のみ停車する停留所 |
| | ■ 航路 |
| | ○ 航路 |
| | ■ 施設 |
| | ★ 小学校 |
| | ★ 中学校 |
| | ★ 高等学校 |
| | ★ 医療機関 |
| | ● その他の施設 |

■ バス路線
 ○ 停留所
 ● 停留所(フリー乗降区間)
 ▷ 片方向のみ停車する停留所

宇和島自動車
 松山線
 JR宇和島駅前～城辺間の★印の停留所では、松山線は快速便以外が停車します。
 松山線(特急三間経由)
 宇和島市内線
 宇和島～本九島線
 宇和島～石心～藤～平浦線
 宇和島～三浦～下波～遊子～礪洲線
 宇和島～儀津・田之浜線
 宇和島～船間線
 立間～宇和島～岩松～福浦線
 宇和島～水分～日吉・野村線
 宇和島～迫目～虹の森公園前線

※宇和島バスセンターは、一部の便はバスセンターの向かい側の降車になります。



P7-8

P5-6

宇和島自動車 吉田支線
宇和島～船間線

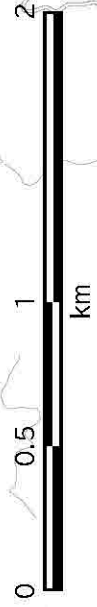
宇和島自動車 吉田支線
宇和島～儀津・田之浜線

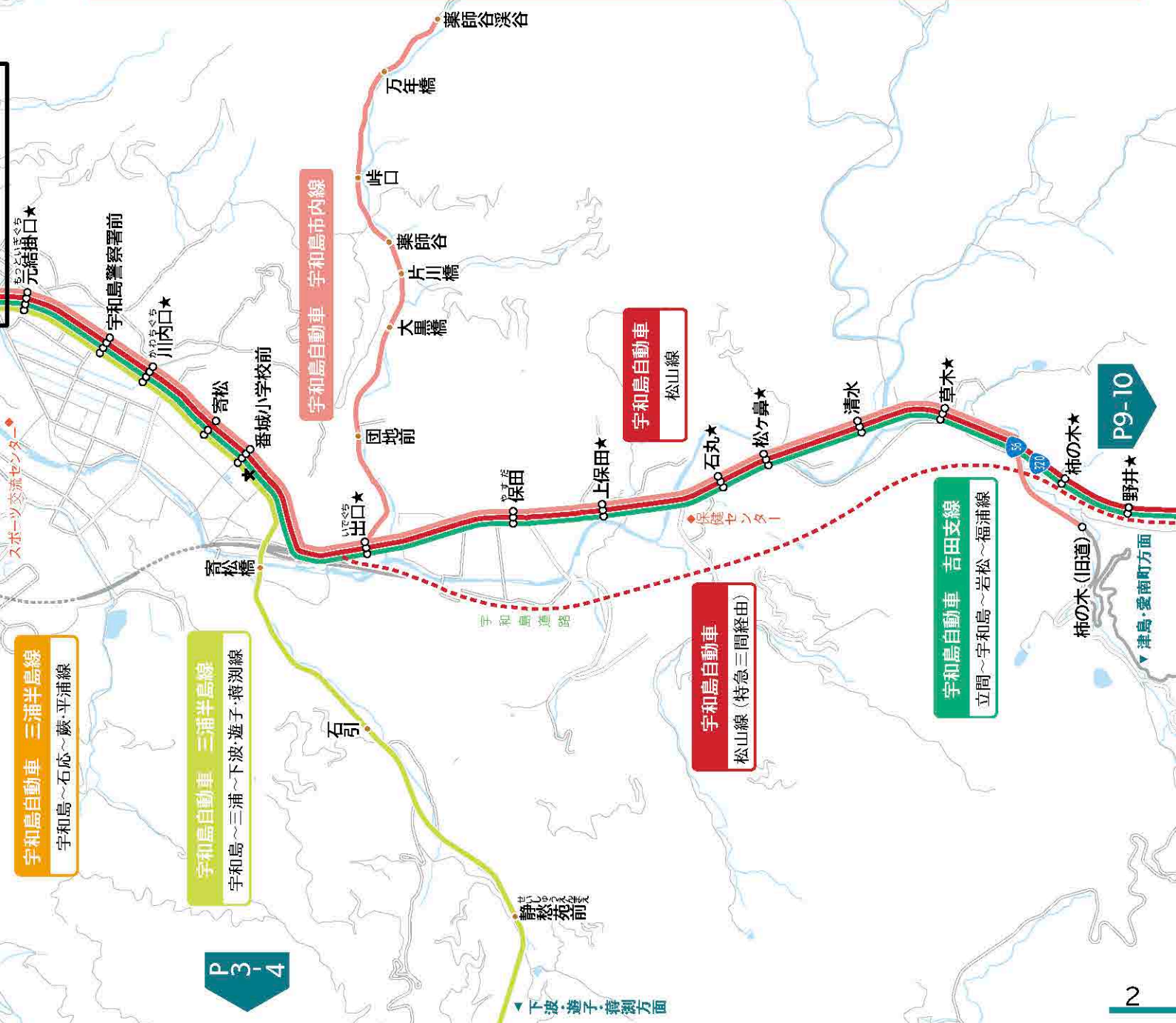
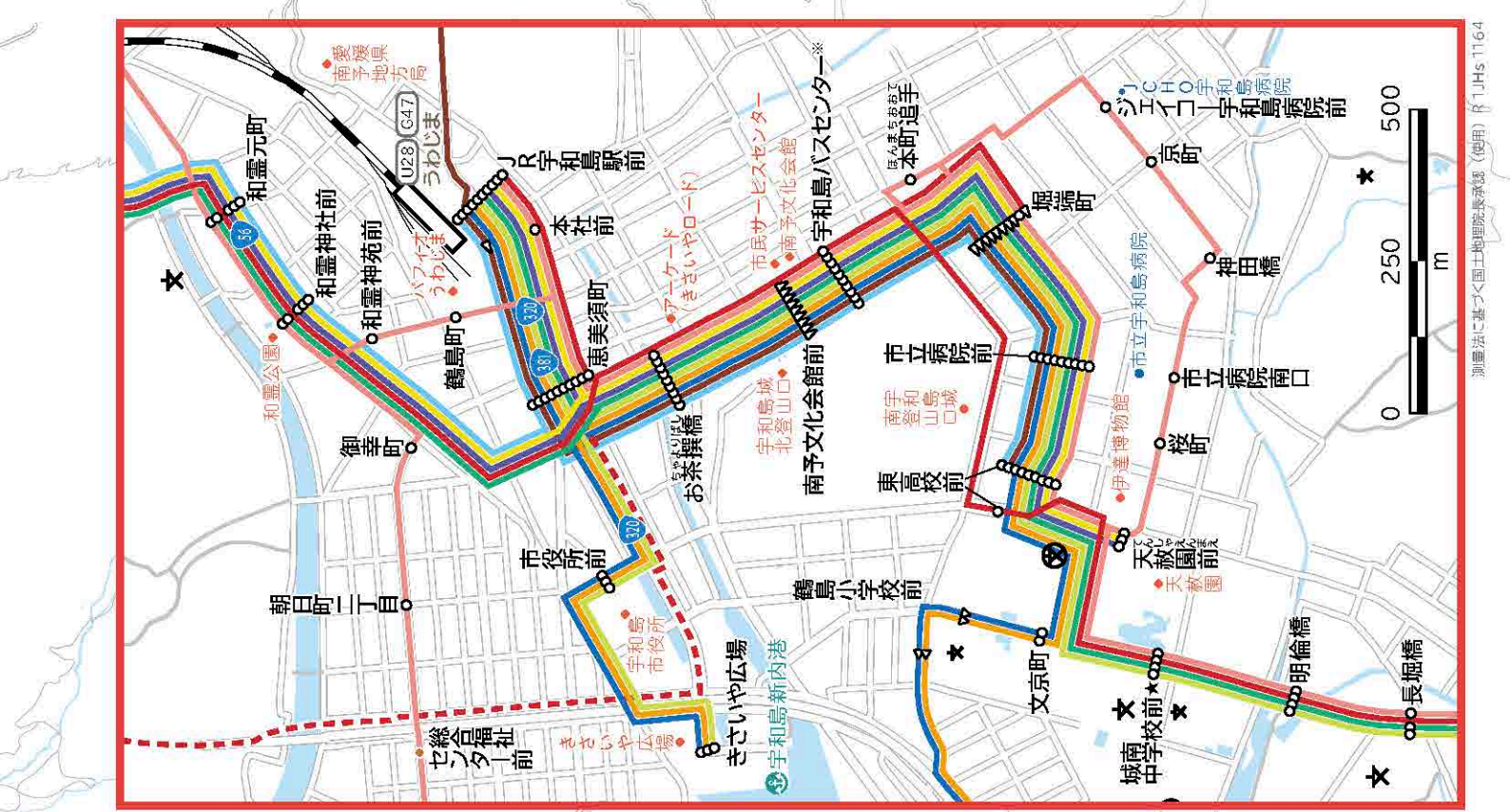
宇和島自動車 鬼北線
宇和島～迫目～虹の森公園前線

宇和島自動車 鬼北線
宇和島～水分～日吉・野村線

宇和島自動車 宇和島市内線

宇和島自動車 三浦半島線
宇和島～本九島線

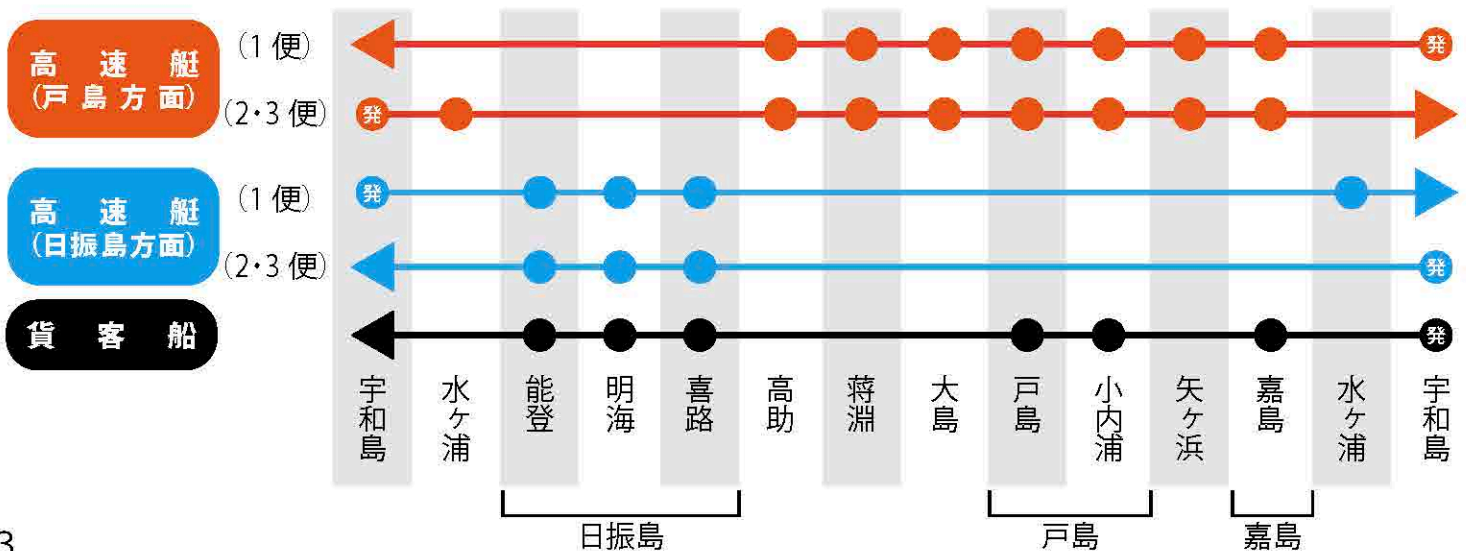




宇和島地区西部



航路の簡略図





宇和島自動車 三浦半島線
宇和島～石応～蕨・平浦線

P12

| | | | |
|----------|----------|--------------------|-------|
| ■航路 | 港 | ■バス路線 | ○ 停留所 |
| 港 | 航路 | ○ 停留所(フリー乗降区間) | |
| ■施設 | ★ 小学校 | 宇和島自動車 | |
| ★ 中学校 | ● 医療機関 | — 宇和島～石応～蕨・平浦線 | |
| ● 医療機関 | ◆ その他の施設 | — 宇和島～三浦～下波・遊子・蔦淵線 | |
| ◆ その他の施設 | | — 下波東～水産試験場前 | |

測量法に基づく国土地理院長承認 (使用) R 1JHS 1164

吉田地区



■鉄道

- 鉄道・駅
- (U27) 駅番号

■バス路線

- 停留所
- 停留所(フリー乗降区間)

宇和島自動車

- 松山線
- - - 松山線(特急三間経由)
- 宇和島～依津・田之浜線
- 宇和島～船間線
- 立間～宇和島～岩松～福浦線

コミュニティバス(吉田地区)

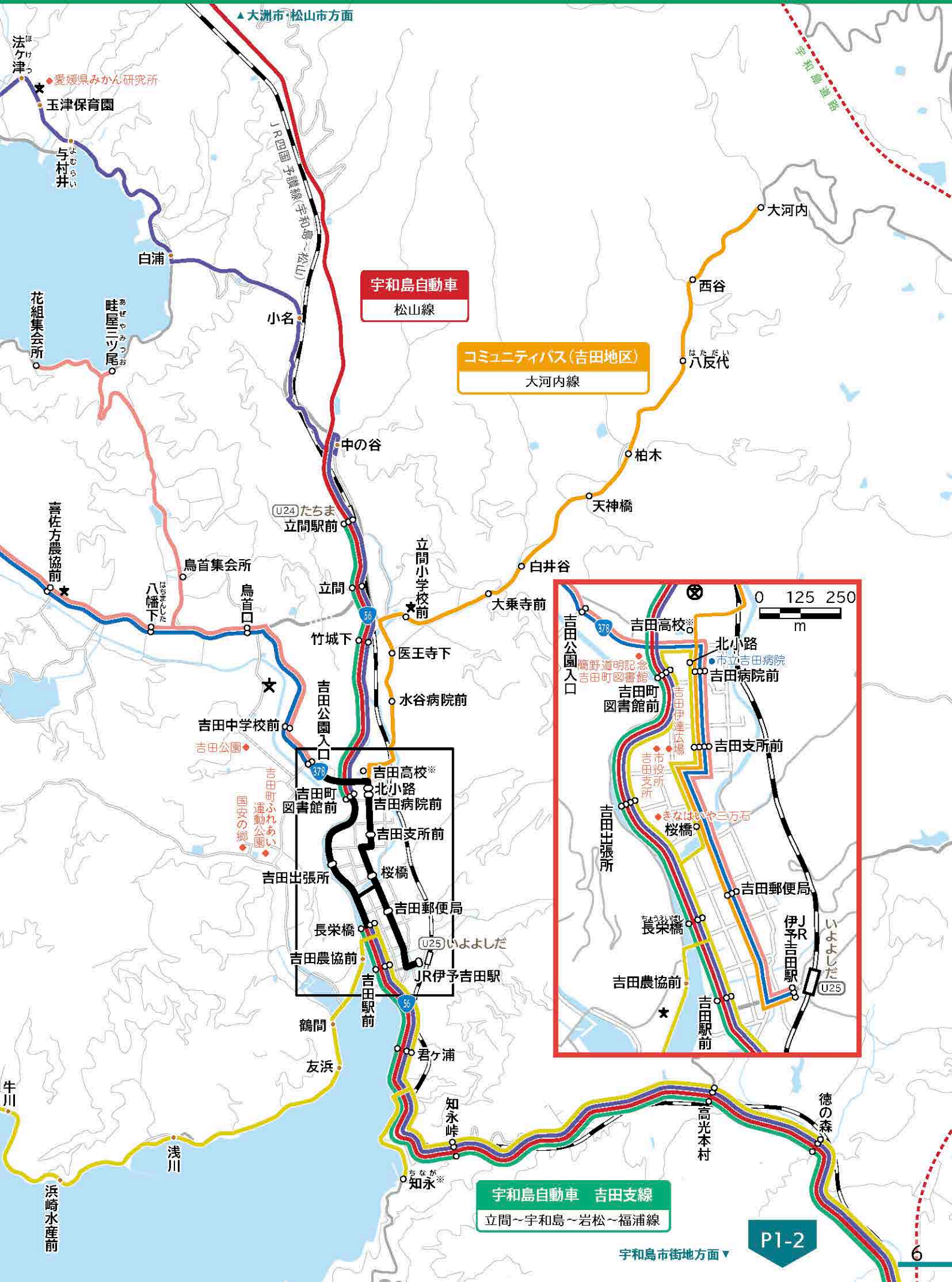
- 大良線
- 筋線
- 大河内線

■施設

- ★ 小学校
- ★ 中学校
- ⊗ 高等学校
- 医療機関
- その他の施設

※「知永」は、一部時間帯のみ運行
 ※「吉田高校」は、登校時間帯のみ
 宇和島～吉田高校線が運行

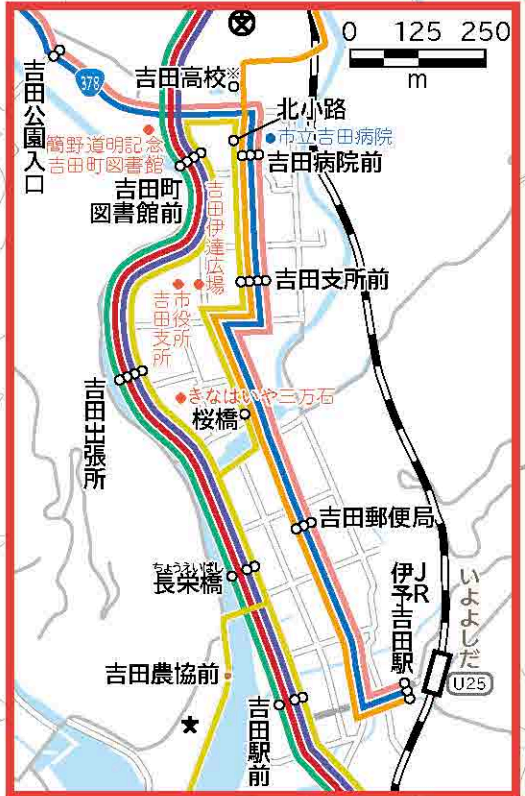




▲大洲市・松山市方面

宇和島自動車
松山線

コミュニティバス(吉田地区)
大河内線



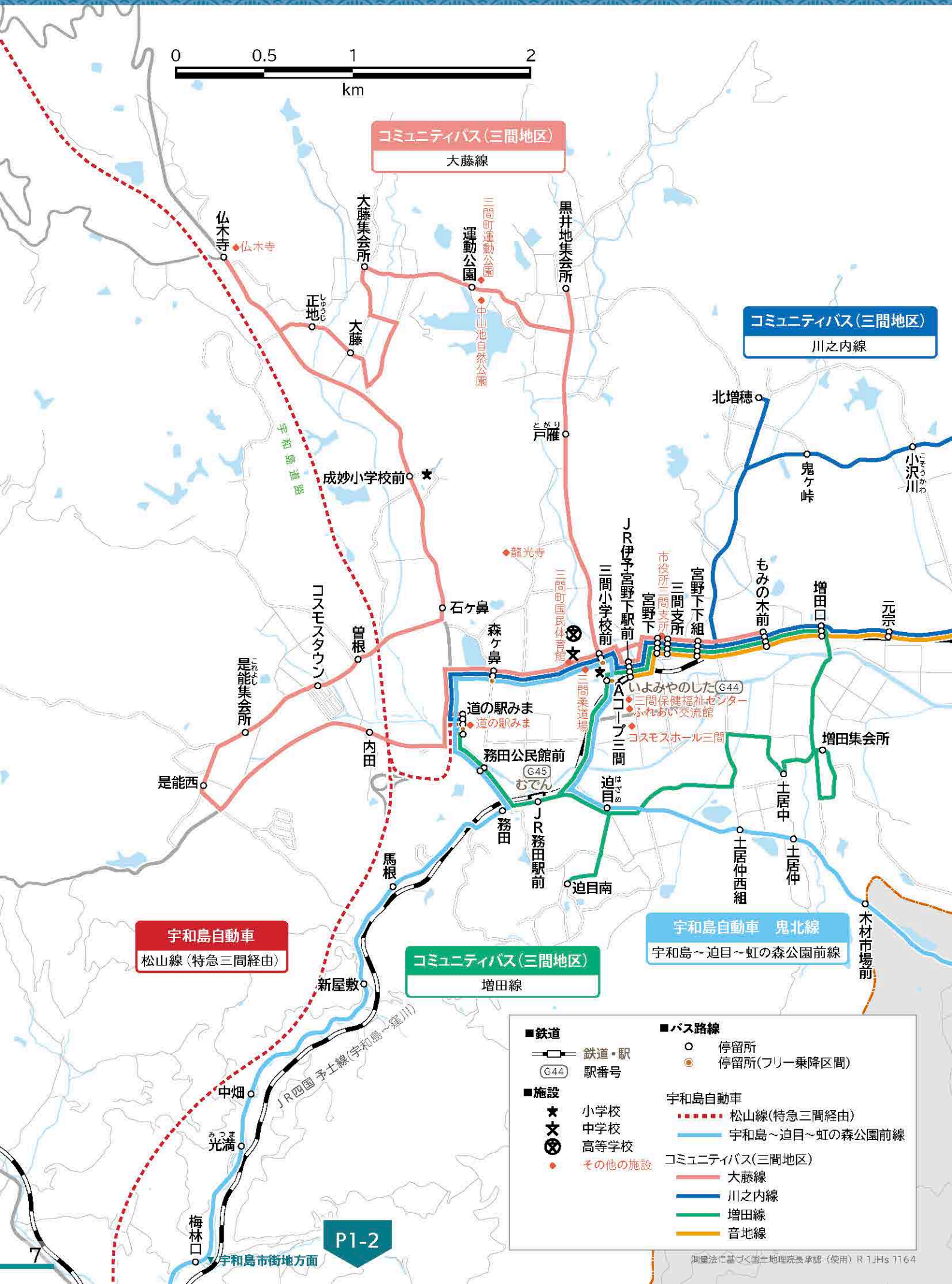
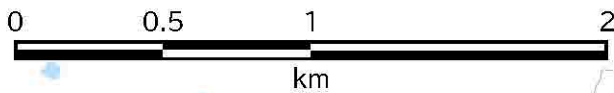
宇和島自動車 吉田支線
立間～宇和島～岩松～福浦線

P1-2

宇和島市街地方面 ▼

6

三間地区



コミュニティバス(三間地区)
大藤線

コミュニティバス(三間地区)
川之内線

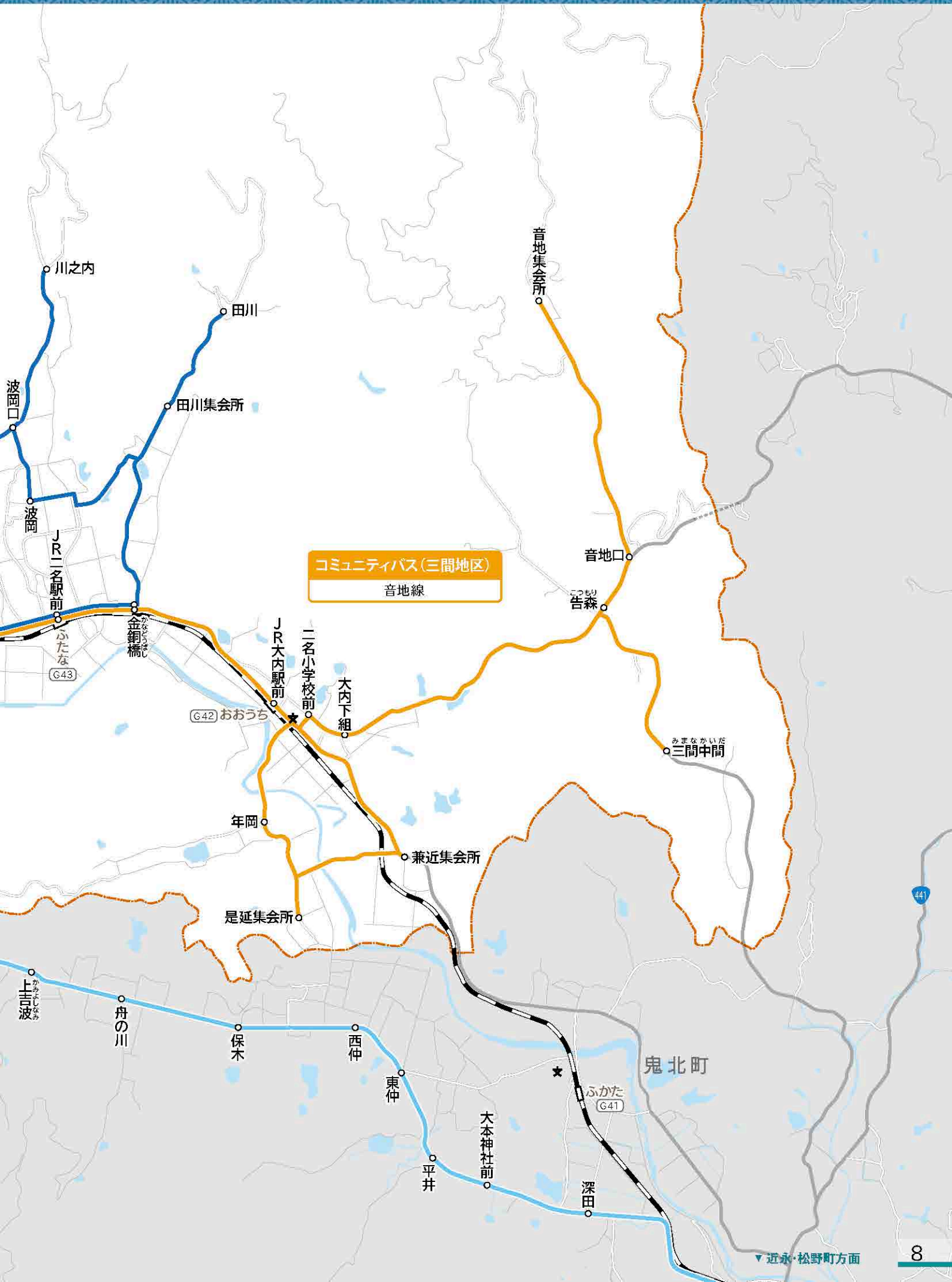
コミュニティバス(三間地区)
増田線

宇和島自動車
松山線(特急三間経由)

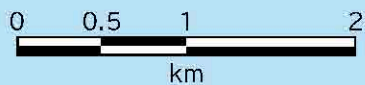
宇和島自動車 鬼北線
宇和島~迫目~虹の森公園前線

| | |
|----------------------------------------------------------------------------------------------------------|-----------------------------------------------------------------------------------------------------------|
| ■ 鉄道 | ■ バス路線 |
| <ul style="list-style-type: none"> ○ 鉄道・駅 ○ 駅番号 (G44) | <ul style="list-style-type: none"> ○ 停留所 ● 停留所(フリー乗降区間) |
| ■ 施設 | 宇和島自動車 |
| <ul style="list-style-type: none"> ★ 小学校 ☆ 中学校 ⊗ 高等学校 ● その他の施設 | <ul style="list-style-type: none"> 松山線(特急三間経由) —— 宇和島~迫目~虹の森公園前線 |
| | コミュニティバス(三間地区) |
| | <ul style="list-style-type: none"> —— 大藤線 —— 川之内線 —— 増田線 —— 音地線 |

P1-2



津島地区

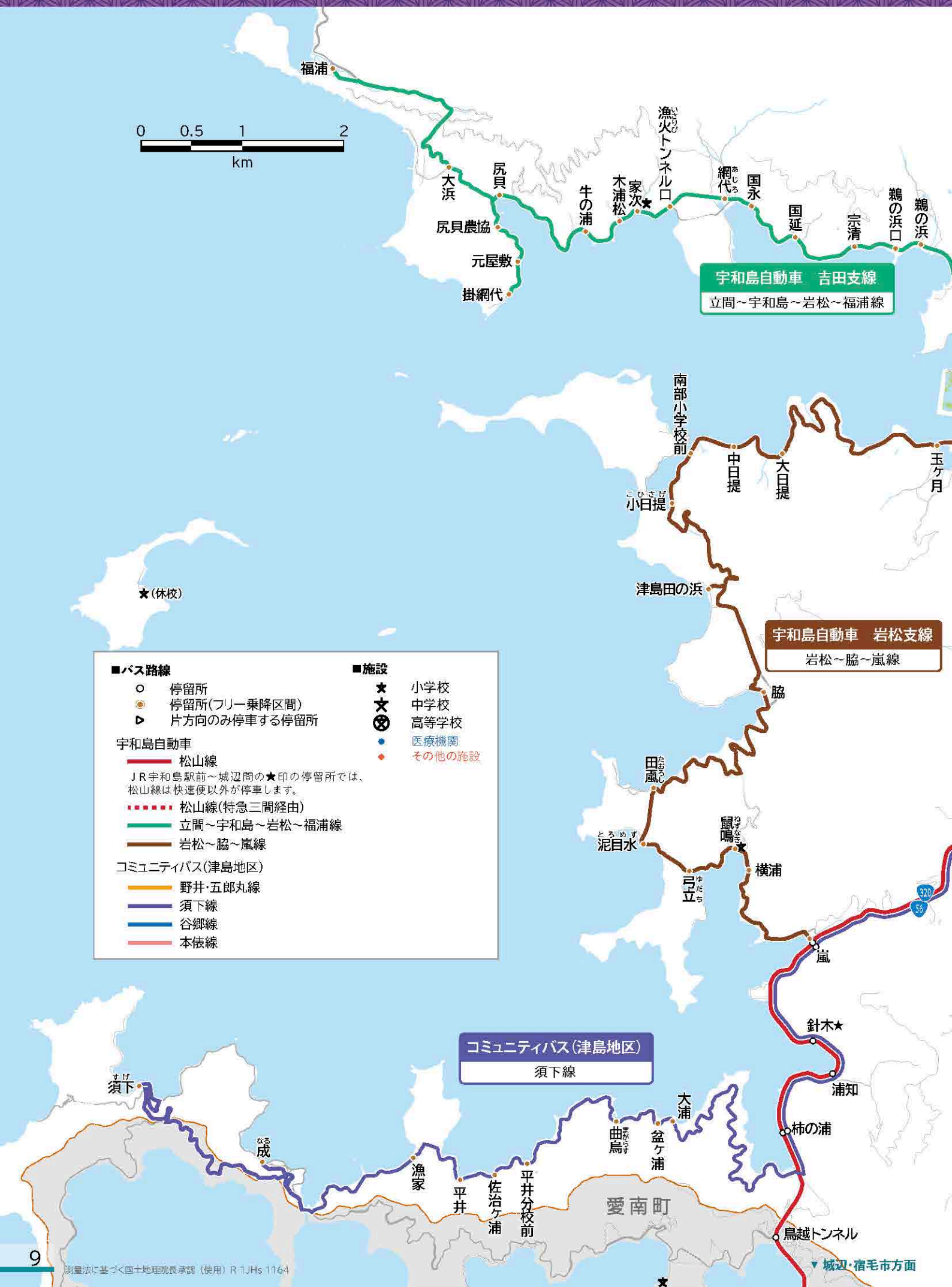


宇和島自動車 吉田支線
立間～宇和島～岩松～福浦線

宇和島自動車 岩松支線
岩松～脇～嵐線

コミュニティバス(津島地区)
須下線

| ■バス路線 | | ■施設 | |
|------------------------------------------|---------------|-----|--------|
| ○ | 停留所 | ★ | 小学校 |
| ● | 停留所(フリー乗降区間) | ☆ | 中学校 |
| ▷ | 片方向のみ停車する停留所 | ⊗ | 高等学校 |
| 宇和島自動車 | | ● | 医療機関 |
| — | 松山線 | ● | その他の施設 |
| J.R. 宇和島駅前～城辺間の★印の停留所では、松山線は快速便以外が停車します。 | | | |
| ⋯ | 松山線(特急三間経由) | | |
| — | 立間～宇和島～岩松～福浦線 | | |
| — | 岩松～脇～嵐線 | | |
| コミュニティバス(津島地区) | | | |
| — | 野井・五郎丸線 | | |
| — | 須下線 | | |
| — | 谷郷線 | | |
| — | 本俵線 | | |



P1-2

▲宇和島市街地方面

宇和島自動車
松山線 (特急三間経由)

コミュニティバス (津島地区)
野井・五郎丸線

コミュニティバス (津島地区)
谷郷線

コミュニティバス (津島地区)
本依線

宇和島自動車
松山線

下図

▶谷郷・祇川温泉方面



高速バス

城辺・宇和島 ↔ 神戸・大阪

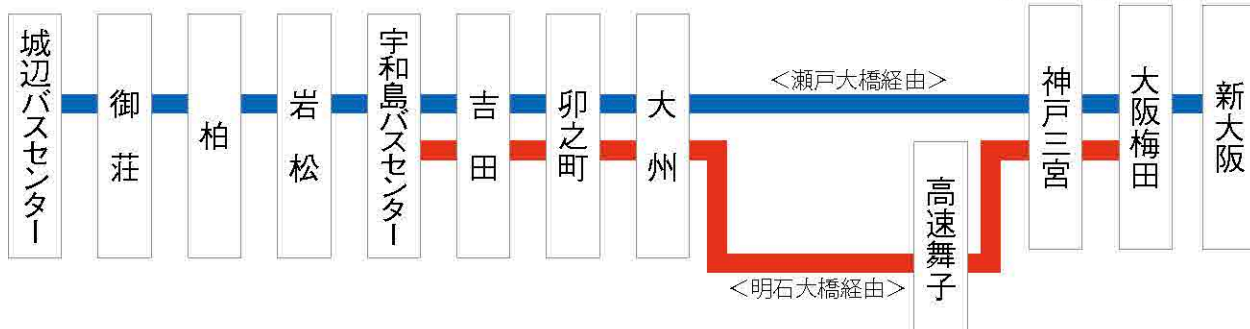
■ 夜行便(瀬戸大橋経由)

■ 昼行便(明石大橋経由)

宇和島自動車 高速バス予約センター

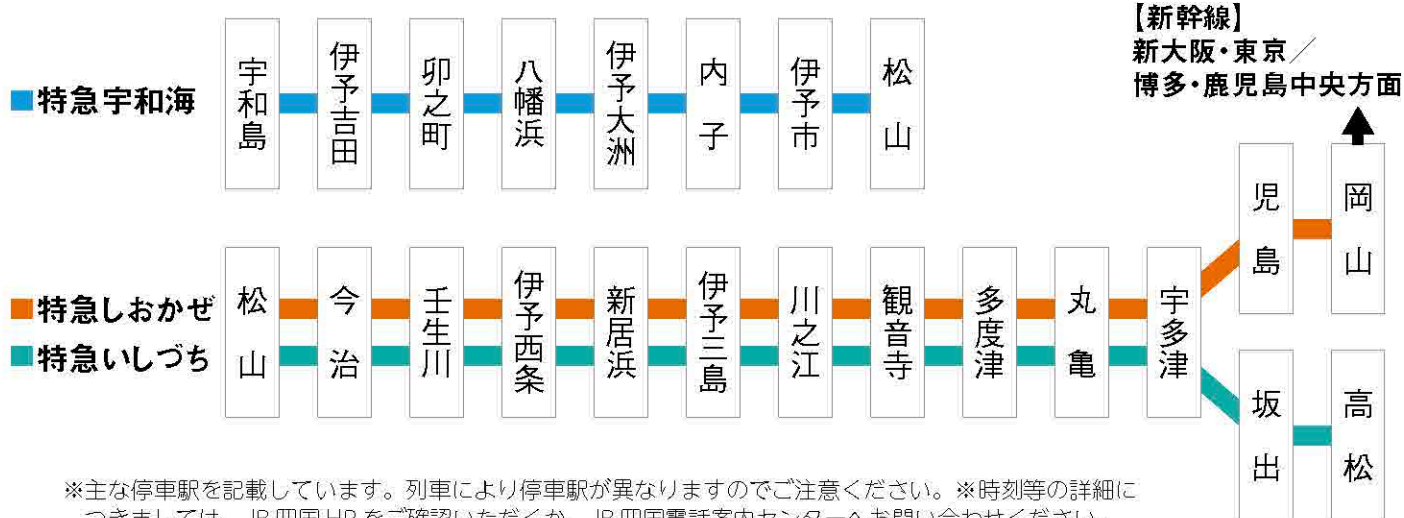
☎ (0895) 22-0002

営業時間 9:00 ~ 18:00
(土日祝日も受付しています。)



特急列車

宇和島 ↔ 松山 ↔ 岡山・高松



※主な停車駅を記載しています。列車により停車駅が異なりますのでご注意ください。※時刻等の詳細につきましては、JR 四国 HP をご確認ください。JR 四国電話案内センターへお問い合わせください。

お問い合わせ先

鉄道

J R 四国電話案内センター

☎ (0570) 00-4592

宇和島駅

☎ (0895) 22-0175



宇和島自動車

業務部

☎ (0895) 22-2200

宇和島バスセンター

☎ (0895) 22-5585



宇和島営業所

☎ (0895) 22-4696

吉田出張所

☎ (0895) 52-0033

岩松出張所

☎ (0895) 32-2111

コミュニティバス

宇和島市役所 企画情報課

☎ (0895) 24-1111

《吉田地区》



吉田支所 総務係

☎ (0895) 52-1111

《三間地区》



三間支所 総務係

☎ (0895) 58-3311

津島支所 総務係

☎ (0895) 32-2721

《津島地区》



航路

盛運汽船株式会社

☎ (0895) 22-4500



スマートフォン等を使ってQRコードから各社HPをご覧ください。時刻表や運行情報のご確認にご利用ください。