

宇和島市中心部 ガイドマップ

Map of Central Uwajima

◆主な観光地のご案内◆

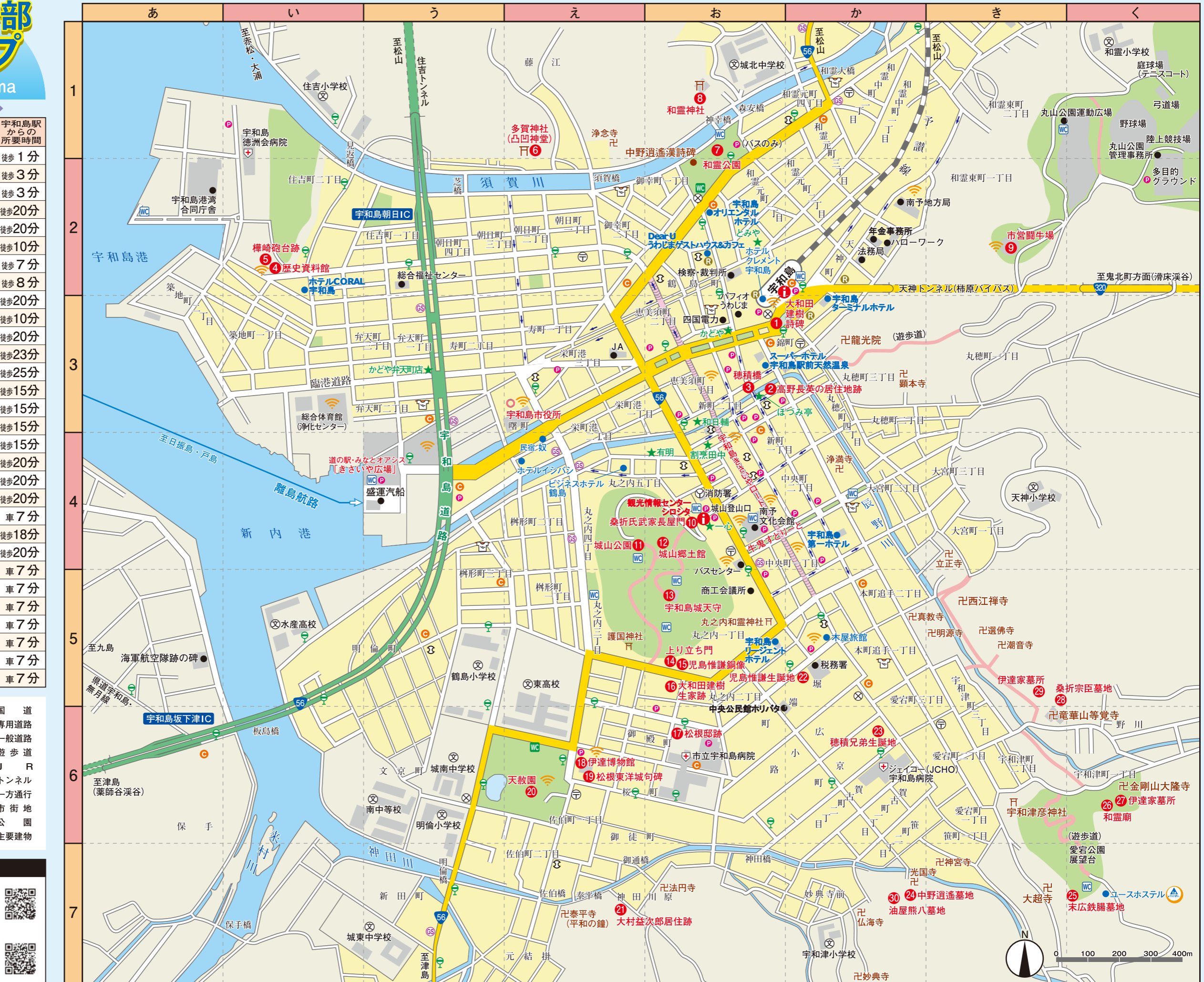
番号	観光地	位置	宇和島駅からの所要時間
1	大和田建樹詩碑	お-3	徒歩 1分
2	高野長英の居住地跡	お-3	徒歩 3分
3	穂積橋	お-3	徒歩 3分
4	歴史資料館	い-2	徒歩 20分
5	榑崎砲台跡	い-2	徒歩 20分
6	多賀神社(凸凹神堂)	え-1	徒歩 10分
7	和霊公園	お-1	徒歩 7分
8	和霊神社	お-1	徒歩 8分
9	市営闘牛場	き-2	徒歩 20分
10	桑折氏武家長屋門	お-4	徒歩 10分
11	城山公園	え-4	徒歩 20分
12	城山郷土館	お-4	徒歩 23分
13	宇和島城天守	お-5	徒歩 25分
14	上り立ち門	お-5	徒歩 15分
15	児島惟謙銅像	お-5	徒歩 15分
16	大和田建樹生家跡	お-5	徒歩 15分
17	松根邸跡	お-6	徒歩 15分
18	伊達博物館	え-6	徒歩 20分
19	松根東洋城句碑	え-6	徒歩 20分
20	天赦園	え-6	徒歩 20分
21	大村益次郎居住跡	え-7	車 7分
22	児島惟謙生誕地	か-5	徒歩 18分
23	穂積兄弟生誕地	か-6	徒歩 20分
24	中野逍遙墓地	か-7	車 7分
25	末広鉄腸墓地	く-7	車 7分
26	和霊廟	く-6	車 7分
27	伊達家墓所(金剛山大隆寺)	く-6	車 7分
28	桑折宗臣墓地	き-5	車 7分
29	伊達家墓所(竜華山等覚寺)	き-5	車 7分
30	油屋熊八墓地	か-7	車 7分

凡	例
8 観光地	病院
● 旅館・ホテル	銀行
● 民宿	郵便局
WC 公衆トイレ	学校
WC 身障者用トイレ	交番
P 駐車場	神社
★ 郷土料理店	寺院
GS ガソリンスタンド	コンビニ
📶 コインランドリー	Ehime Free Wi-Fi
📍 観光案内所	観光案内所
🚏 バス停	レンタカー
🏠	主要建物
56 国道	
専用道路	
一般道路	
遊歩道	
J R	
トンネル	
一方通行	
市街地	
公園	

【観光のお問い合わせ先】

◆宇和島市役所 商工観光課
TEL 0895-24-1111 FAX 0895-25-4907
e-mail shoko@city.uwajima.lg.jp

◆宇和島市観光情報センター シロシタ
(宇和島市観光物産協会)
TEL 0895-49-5700
e-mail info@uwajima.org



宇和島市全体図 ガイドマップ

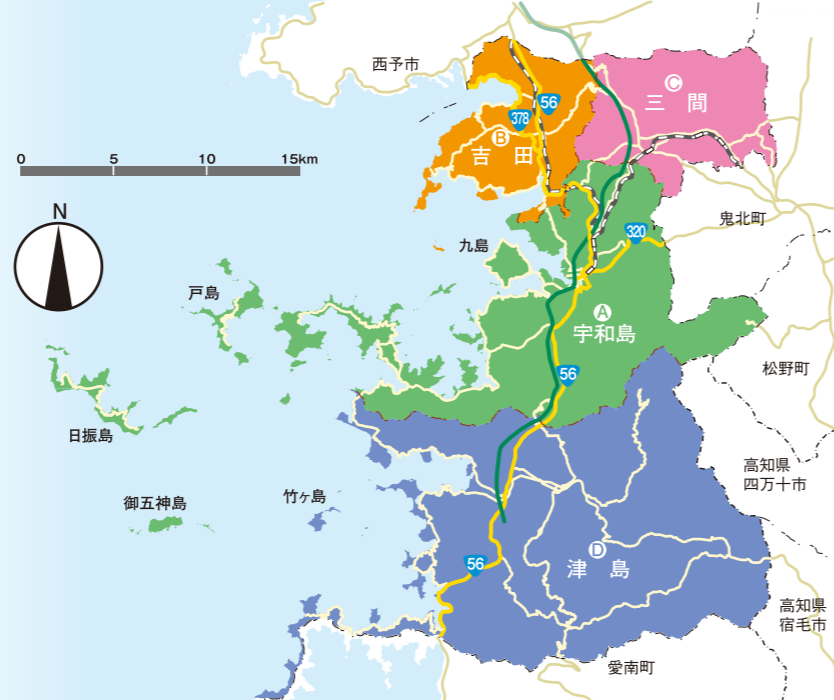
Map of Uwajima City

A 宇和島地区
西の宇和海と東の鬼が城連山の自然美に囲まれ、伊達家の城下町として歴史を歩んできました。

B 吉田地区
武家屋敷や古い町並が残り、往時がしのべられます。みかんの産地として有名で、南予みかんの発祥地です。

C 三間地区
美しい沼の多い地方で、美沼の里と呼ばれています。また、四季折々の花に出会える公園があります。

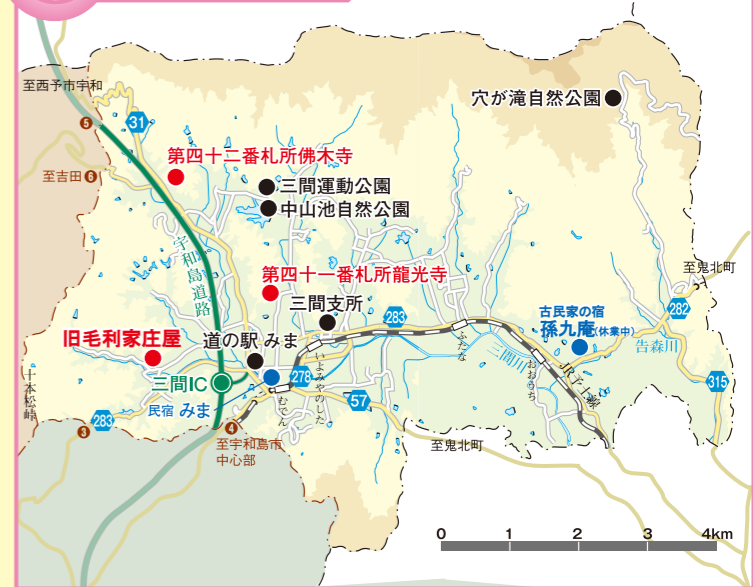
D 津島地区
四国最大規模の日本庭園「南楽園」があるほか、海岸沿いや離島では釣りが楽しめます。



B 吉田地区全体地図 Yoshida Area



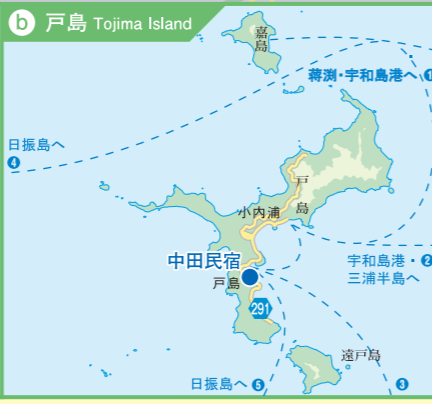
C 三間地区全体地図 Mima Area



A 宇和島地区全体地図 Uwajima Area



D 津島地区全体地図 Tsuushima Area



凡例	標高	道路	境界
800	56	フェリー航路	
600	37	専用道路	地区境
400		主要道路	市町境
200		一般道路	県境
0 m		J R	
		トンネル	

※●●等は道路、航路のつながっている部分を示します。